

PRAKTISCHE INFO

Startplaats:

B&B de Rijcke Rust, Pruimenstraat 6, Rijkevorsel, tel. 03 314 10 25

Traject:

- Lange route (52 km): De Rijcke Rust - 36 - 29 - 35 - volg netwerk tot in Wortel dorp en volg de St-Janstraat, draai aan einde van straat links, Grote Plaats en dan Kolonie - 99 - via Kolonie tot aan kruispunt met Staakheuvel, volg rechts Kolonie en dan Wortelbaan, dan 2de kruispunt links, Egelspad, dan links Heikant, aan volgende kruispunt rechts - 8 - 87 - 5 - 3 - 2 - 13 - 7 - 31 - volg in Vaartstraat niet netwerk rechts park in maar blijf volgen tot aan kruispunt met Molenzijde, rechts kanaal over, onmiddellijk erna schuin rechts onverhard pad op - 30 - 34 - 35 - 29 - 36 - De Rijcke Rust

- Variaties op de route: na knooppunt 2 via knooppunten 1 en 45 naar het centrum van Turnhout EN/OF na knooppunt 29 via knooppunt 53 naar het centrum van Hoogstraten

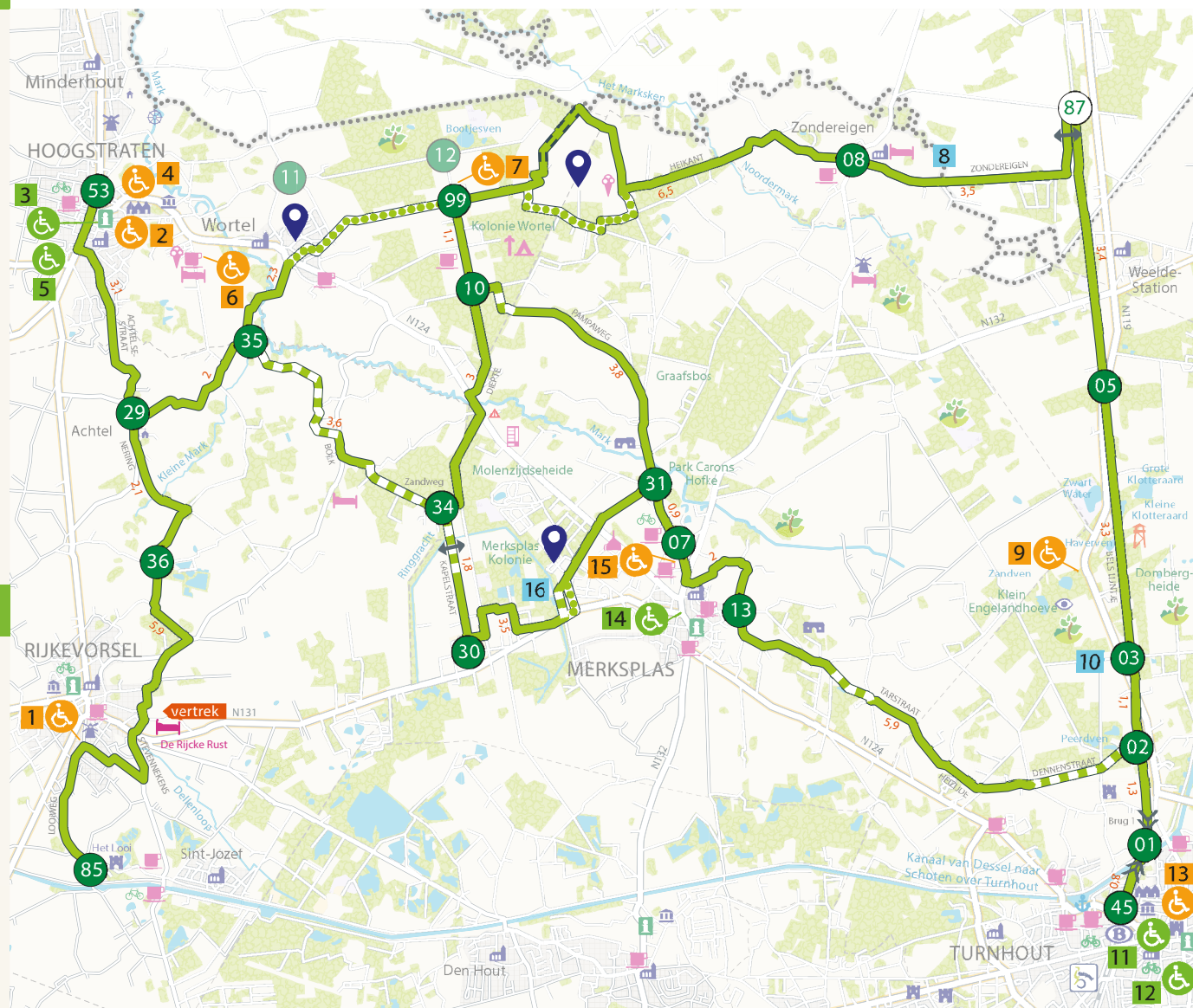
- Korte route (26 km): De Rijcke Rust - 36 - 29 - 35 - volg netwerk tot in Wortel dorp en volg St-Janstraat, draai aan einde van straat links, Grote Plaats en dan Kolonie - 99 - 10 - 31 - 30 - 34 - 35 - 29 - 36 - De Rijcke Rust

Geen eigen fiets bij?

- Fietspunt stadspark (randparking, Graatakker en Papebruggestraat) en Het Fietshuis, Gasthuisstraat 36b, 2300 Turnhout, (kelder HEMA), tel. +32 (0)14 88 29 00, info@fietshuis.be en www.fietshuis.be; verhuur tandems en e-bikes
- PeeVee Elektrobikes bvba, Melkerijstraat 1, 2340 Beerse, tel. +32 (0)14 41 55 14, peevee@elektrobikes.be en www.elektrobikes.be, verhuur e-bikes

LEGENDE

- | | | | |
|-----------|-------------------------------------|-----------|--------------------------|
| 1 | de stenen bergmolen | 9 | klein engelandhoeve |
| 2 | sint-katharinakerk | 10 | bels lijntje |
| 3 | stadhuis hoogstraten | 11 | de warande & barzoen |
| 4 | begijnhof & stedelijk museum | 12 | museum vd speelkaart |
| 5 | dc stede akkers | 13 | taxandria |
| 6 | de bouwhoeve | 14 | de marckt & sociaal huis |
| 7 | de klapekster | 14 | hofsind |
| 8 | dodendraad | 14 | kolonie van merksplas |
| 14 | fietsknooppunt | | aanlooproute |
| | fietsroute comfortabel toegankelijk | | helling 4-6 % |
| | fietsroute halfverhard | | wegversmalling 1m-1m50 |
| | fietsroute met kasseien | | kilometeraanduiding |
| | alternatieve fietsroute | | meer informatie |



0 km 2 km



Een beschermd landschap met een mix van fraaie natuur en fascinerend erfgoed. Dat serveren de voormalige landloperskolonies van Merksplas en Wortel, binnenkort misschien Unesco Werelderfgoed. Meteen een heel bijzonder decor voor deze fietslus. De Belgisch-Nederlandse grensstreek heeft nog meer verrassingen voor je in petto. Zoals de adembenemende natuur van het Turnhouts Vennengebied. En een reconstructie van de fameuze 'Dodendraad', die tijdens de Eerste Wereldoorlog voor hoogspanning zorgde. Ten slotte zijn de boeiende stadscentra van Hoogstraten en Turnhout beslist een ommetje waard. Je vertrekt op tocht vanuit de landelijke en huiselijke B&B De Rijke Rust in Rijkevorsel (met A+-label): charme gegarandeerd!



START

B&B de Rijke Rust (A+-label),
Pruimenstraat 6, 2310 Rijkevorsel,
tel. +32 (0)3 314 10 25,
www.derijckerust.be



(c) Toerisme Vlaanderen

Hoe fiets je de route?

- Je volgt de knooppunten, tenzij anders vermeld op het kaartje.
- De trajecten zijn ruim, voldoende vlak en hebben een comfortabele ondergrond. Aangeduide knelpunten hebben een nog berijdbare kasseistrook, een helling, een oncomfortabele ondergrond, ...
- Bezienswaardigheden en voorzieningen krijgen op de kaart een label en nummer. Deze nummers vind je hieronder terug met een korte beschrijving.
 -  Een groen label wil zeggen dat het gebouw zelfstandig en comfortabel toegankelijk is.
 -  Bij een oranje label is er comfortverlies en/of het gebouw is niet zonder hulp toegankelijk.
- Op www.kempen.be vind je per gebouw een fiche met gedetailleerde toegankelijkheidsinformatie.



DE STENEN BERGMOLEN

De Stenen Bergmolen dateert uit 1862. Hij vormt de laatste getuige van de talrijke molens die Rijkevorsel ooit telde. Op deze plek werd al omstreeks 1440 graan gemalen. Na een bewogen geschiedenis - Guy De Pré draaide er in de jaren '70 zelfs plaatjes - stond de molen decennialang leeg. In 1996 kocht de gemeente Rijkevorsel de site. Na een geslaagde restauratie is de Stenen Bergmolen opnieuw maalvaardig.

Praktisch: Looiweg 43, 2310 Rijkevorsel,
www.stenenbergmolen.be, open elke tweede en laatste zondag van de maand (10u - 17u)



(c) Mieke De Backer



SINT-KATHARINAKERK

De monumentale Sint-Katharinakerk (1525-1546) domineert het straatbeeld in Hoogstraten. Opmerkelijk: de kerk is helemaal opgetrokken uit baksteen. Een 105 meter hoge torenspits met beiaard bekroont de kerk. Binnenin ontdek je onder meer een meesterlijk versierd gotische koorgestoelte en schitterende glas-in-loodramen. Voor kinderen is er de spannende speurtocht 'De schat van Sint-Katrien', te vinden op de website of in het toeristisch infokantoor.

Praktisch: Vrijheid 153, 2320 Hoogstraten, 4de
zondag april - 31 oktober dagelijks (behalve
maandag)



(c) TPA

Het stadhuis is een mooi voorbeeld van burgerlijke, laatgotische architectuur in bak- en zandsteen. Je kunt het stadhuis enkel bezoeken met een stadsgids. Wel mag je tijdens de openingsuren gebruik maken van de goed toegankelijke toiletten.

Praktisch: Vrijheid 153, 2320 Hoogstraten, www.hoogstraten.be



(c) Linkman



(c) TPA

4  BEGIJNHOF & STEDELIJK MUSEUM

De geschiedenis van het Hoogstraatse begijnhof gaat vermoedelijk terug tot de veertiende eeuw. Begin zeventiende eeuw woonden er zo'n 160 vrome vrouwen. In 1972 verliet de laatste begin het hof. Na een uniek restauratieproces door inwoners van Hoogstraten ligt het begijnhof er opnieuw picobello bij. Sinds 1998 prijkt het Hoogstraatse begijnhof op de UNESCO-lijst van werelderfgoed. Bezoek zeker ook de kerk en het Stedelijk Museum.

Praktisch: Begijnhof, Vrijheid, 2320 Hoogstraten, dagelijks open

5  DIENSTENCENTRUM STEDE AKKERS

Even pauzeren?

Voor een drankje of een sanitaire stop kun je bij dit Lokaal Dienstencentrum (vroeger LD 't Gebuurt) terecht.

Praktisch: Jaak Aertslaan 4, 2320 oogstraten, tel. +32 (0)3 340 16 30, www.hoogstraten.be/vrije-tijd/lokaal-dienstencentrum



(c) TPA

6  CRÈMERIE DE BOUWHOEVE

De Bouwhoeve is een modern melkvee- en legkippenbedrijf. Dat betekent dagelijks 40 koeien melken en 50.000 eieren rapen! De cremerie zit in een verwarmde schuur, maar ijs wordt enkel in de zomer geserveerd. Je raakt er met de fiets vanaf knooppunt 53.

Praktisch: Bouwhoef 2, 2323 Hoogstraten-Wortel, tel. +32 (0)3 314 34 20, www.debouwhoeve.be



(c) Mie de Bæcker

Bezoekerscentrum De Klapekster huist in de vroegere landlopersboerderij, in het hart van Wortel-Kolonie. Je leert er meer over de fascinerende geschiedenis van het domein en de talrijke natuurgebieden in de grensregio met Nederland. Er lopen geregeld interessante thematentoonstellingen. De cafetaria serveert een frisse pint, koffie en gebak.

Praktisch: Kolonie 41, 2323 Wortel, tel. +32 (0)3 383 02 08, www.natuurpunt.be




(c) Mie De Backer



(c) Mie De Backer

8 DODENDRAAD

In 1915 sloot de Duitse bezetter de 450 kilometer lange rijksgrens tussen Knokke en Aken hermetisch af met de Dodendraad. Die elektrische versperring van 2000 volt maakte tijdens de Eerste Wereldoorlog heel wat slachtoffers. In Zondereigen zie je een reconstructie van deze Dodendraad en een wachthuisje. Op diverse plaatsen staan infoborden met achtergrondinformatie. Met behulp van de QR-code beluister je meeslepende verhalen over de Grote Oorlog.

9  BEZOEKERSCENTRUM KLEIN ENGELANDHOEVE

De Klein Engelandhoeve is gelegen in het midden van het Turnhouts Vennengebied en vormt een poort naar het rijke natuur- en cultuurlandschap in de omgeving. Je ontdekt er een snoer van vennen en heidestroken. De openheid en de rust van het domein lokken zeldzame watervogels. Je kan er genieten van een streekbier of biosapje. De cafetaria en tentoonstelling zijn toegankelijk voor rolstoelgebruikers.

Praktisch: Klein Engeland 29, 2300 Turnhout, tel. +32 (0)14 82 81 00, www.kleinengelandhoeve.be



(c) Jan Pollers

10 BELS LIJNTJE

In 1865 startte de spoorwegmaatschappij Grand Central Belge met de bouw van een spoorlijn tussen Turnhout en Tilburg (NL). De Nederlanders doopten die verbinding 'Bels Lijntje'. In 1973 reed er voor het laatst een trein. In 1989 maakten de rails plaats voor een fietspad. Tussen knooppunten 05 en 03 staat bij het ven Kleine Klotteraard een uitkijktoren. Vanaf het gelijkvloers geniet je van een schitterend panorama over de groene omgeving.



(c) TPA

11 DE WARANDE & EETCAFÉ BARZOEN

De Warande opende zijn deuren in 1972, als een van de eerste culturele centra in Vlaanderen. Als provinciaal cultuurcentrum kon de Warande meer publiek bereiken met meer en nog betere activiteiten. Vandaag vormt het, na een ingrijpende verbouwing, een van de mooiste en grootse cultuurhuizen van Vlaanderen. De taverne (met terras) is goed bereikbaar en toegankelijk. Ook het aangepast sanitair (in de inkomhal) is goed in orde.

Praktisch: Warandestraat 42, 2300 Turnhout, tel. 0470 50 14 14, www.warande.be



(c) Mie De Backer

12 MUSEUM VAN DE SPEELKAART

Turnhout is een belangrijk internationaal centrum van de grafische industrie, met de speelkaart als bekendste product. P.J. Brepols drukte er in 1826 het eerste exemplaar. Het museum illustreert de geschiedenis en het gebruik van de speelkaarten. Drukpersen en machines tonen de traditionele fabricage. Er lopen geregeld boeiende thematentoonstellingen.

Praktisch: Druivenstraat 18, 2300 Turnhout, tel. +32 (0)14 41 56 21, www.speelkaartenmuseum.be

13 TAXANDRIAMUSEUM

Al sinds 1906 brengt het Taxandriamuseum de geschiedenis van Turnhout en van de Antwerpse Kempen. Taxandria verwijst naar de naam die de Romeinen aan de regio gaven. Het zestiende-eeuwse Huis metten Thoren vormt het sfeervolle decor voor een gevarieerde collectie. Die omvat zowel schilderijen als zelfs het laatste hert van Turnhout.

Praktisch: Begijnenstraat 28, 2300 Turnhout, tel. +32 (0)14 43 63 35, www.taxandriamuseum.be



(c) Mie De Backer



(c) Mie De Backer

14 DE MARC/KT & SOCIAAL HUIS

Voor een sanitaire stop kun je terecht in Gemeenschapscentrum De Marc/kt en in het Sociaal Huis (OCMW), beiden aan de Markt in Merksplas. Hiervoor verlaat je tussen knooppunten 7 en 13 even de route. Kom je van knooppunt 7, dan volg je in plaats van de Looiweg de Kerkstraat tot in het centrum.

Praktisch: Gemeenschapscentrum De Marc/kt: Markt 17/1, 2330 Merksplas, tel. +32 (0)14 71 73 49, www.demartmerksplas.be; Sociaal Huis: Markt 11, 2330 Merksplas, tel. +32 (0)14 63 94 80, www.merksplas.be/OCMW

Laat je culinair verrassen in een sportieve, groene omgeving in brasserie 't Hofeind. Gezellig een praatje met een glaasje, een snelle hap, of een uitgebreid diner: iedereen is hier welkom. Op weekdagen zijn de openingsuren beperkt, dus check zeker de website. Het gebouw is heel toegankelijk en er is aangepast sanitair (waarvan de deur naar binnen draait).

Praktisch: Hofeinde 9, 2330 Merksplas, tel. +32 (0)14 55 29 91 (brasserie), www.hofeind.be



(c) Mie De Backer



(c) Mie De Backer

16 KOLONIE VAN MERKSPLAS

In de vroegere landloperskolonie tref je een volledig justitiedorp aan met ciperswoningen, een Grote Hoeve, een schooltje en een landloperskapel. De voormalige landlopersboerderij en -kapel kregen een nieuwe bestemming. Je komt er alles te weten over de boeiende geschiedenis in het bezoekerscentrum 'Kolonie 5-7' en geniet na van een (h)eerlijke maaltijd in de Brasserie 'Veldkeuken'. Ontdek de omgeving via een van de wandelingen of beleef het verhaal van de landlopers dankzij de gratis Kolonie-app.

Praktisch: Kapelstraat 10, 2230 Merksplas, tel. +32 (0)14 63 94 77, www.kolonie57.be

EVEN VOORSTELLEN:

De vier fietslussen van Iedereen Fietst kwamen in 2014 tot stand uit een samenwerking tussen het toenmalige Centrum voor Toegankelijkheid Provincie Antwerpen (CTPA) en Toerisme Provincie Antwerpen. Het CTPA heeft alle routes en stopplaatsen in deze fiche nagekeken op toegankelijkheid voor mensen met een verminderde mobiliteit en rolstoelgebruikers. De gedetailleerde toegankelijkheidsinfo vind je in aparte fiches. In 2017 gebeurde een beperkte herscreening. We kunnen nooit 100% garanderen dat de situatie ter plaatse niet gewijzigd is, maar hopen je toch zo actueel mogelijke info te kunnen meegeven. Opmerkingen of tips mag je doorgeven via www.routedokter.be.

COLOFON:

Redactie: Toerisme Provincie Antwerpen en Centrum voor Toegankelijkheid Provincie Antwerpen
Opmaak: Gekko en Toerisme Provincie Antwerpen
Kaart: Elke Feusels

GOESTING IN MEER?

Kijk dan eens op www.kempen.be voor de Iedereen Fietst-lussen in en rond Brasschaat en Mol. Op www.scheldeland.be vind je een lus in Bornem en omgeving.



(c) Toerisme Vlaanderen