

LUSSEN MOL, RETIE EN OMGEVING: KAARTJE

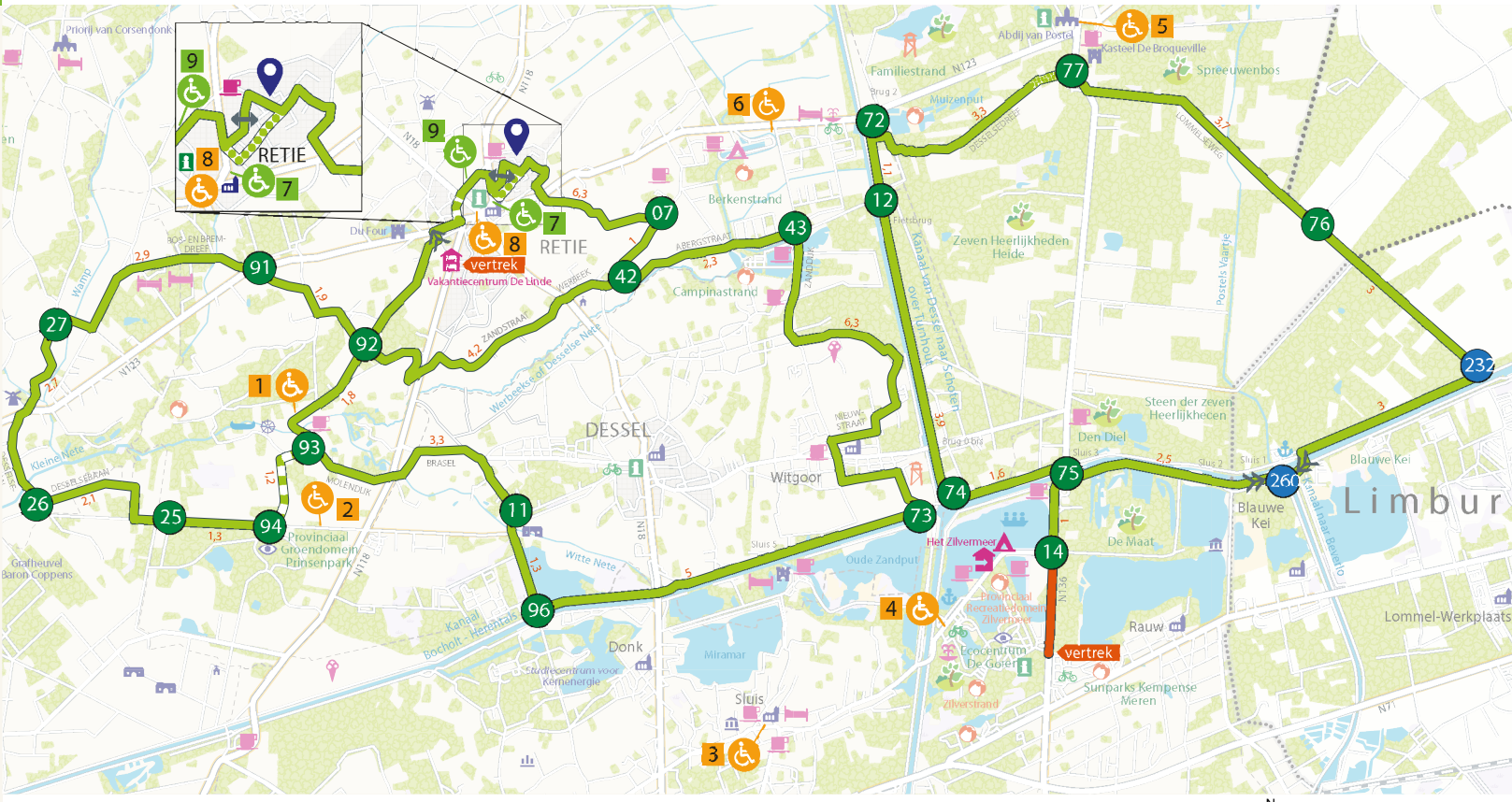
PRAKTISCHE INFO

Startplaatsen:
 LUS 1: Vakantiecentrum Corsendonk De Linde, Kasteelstraat 67, Retie, tel. 014 38 99 80
 LUS 2: Provinciaal Recreatiedomein Zilvermeer, Zilvermeerlaan 2, Mol, tel. 014 82 95 00

- Traject:**
 LUS 1:
- Lange route (37,1 km): De Linde - 92 - 91 - 27 - 26 - 25 - 94 - 93 - 11 - 96 - 73 - 43 - 42 - 7 - neem in de Asberg niet de Raapstraat maar de 4de straat rechts, de Hovenstraat, en sluit terug aan op het netwerk - De Linde
 - Middellange route (27 km): De Linde - 92 - 93 - 11 - 96 - 73 - 43 - 42 - 7 - neem in de Asberg niet de Raapstraat maar de 4de straat rechts, de Hovenstraat, en sluit terug aan op het netwerk - De Linde
 - Korte route (15 km): De Linde - 92 - 91 - 27 - 26 - 25 - 94 - 93 - 92 - De Linde
- LUS 2:
- Middellange route (26,1 km): Zilvermeer - 14 - 75 - 260 - 232 - 76 - 77 - 72 - 12 - 74 - 75 - 14 - Zilvermeer

Geen eigen fiets bij?

- Vakantiecentrum Corsendonk De Linde: 10 gewone en 2 e-bikes
- Fietsatelier Mol: groot aanbod aangepaste fietsen: St.-Apolloniaalaan 190, 2400 Mol, tel. +32 (0)14 32 14 45 - www.fietsatelier.be



LEGENDE

- | | |
|----------------------------------------|----------------------------------------|
| 1 watermolen retie | 6 café de graef |
| 2 prinsenpark | 7 gemeenschapscentrum den dries |
| 3 jakob smitsmuseum | 8 gemeentehuis retie |
| 4 zilvermeerhaven port aventura | 9 sporthal en -café boesdijkhof |
| 5 abdij van postel | |

- | | |
|-------------------------------------|-------------------------|
| 14 fietsknooppunt | aanlooproute |
| fietsroute comfortabel toegankelijk | helling 4-6 % |
| fietsroute halfverhard | wegversmalling 1m-1m50 |
| fietsroute met kasseien | 0,6 kilometeraanduiding |
| alternatieve fietsroute | meer informatie |

Met dank aan Toerisme Provincie Antwerpen © 2018 | Nadruk of aanpassing onder gelijk welke vorm is verboden | Kaartontwerp TPA & Elke Feusels



De Molse regio kreeg de bijnaam 'Kempense Lake District'. Niks overdreven! Tijdens het graven van de Kempense kanalen in de negentiende eeuw bleek het Molse kwartszand van een uitzonderlijke kwaliteit. Door de jarenlange zandontginning veranderde de regio in een lappendeken van waterplassen. Sommige groeiden uit tot aantrekkelijke recreatiedomeinen (bv. Zilvermeer), andere tot schitterende natuurgebieden (bv. De Maat). In Dessel ontdek je zelfs een kruispunt van kanalen! Andere blikvangers op deze fietslus vormen de eeuwenoude norbertijnenabdij van Postel en het fraaie Prinsenpark in Retie.



START

- Lus 1: Vakantiecentrum Corsendonk De Linde (A-label), Kasteelstraat 67, 2470 Retie, tel. +32 14 38 99 80, www.de-linde.be
- Lus 2: Provinciaal Recreatiedomein Zilvermeer (A⁺-label), Zilvermeerlaan 2, 2400 Mol, tel. +32 14 82 95 00, www.zilvermeer.be



(c) Toerisme Vlaanderen

Hoe fiets je de route?

- Je volgt de knooppunten, tenzij anders vermeld op het kaartje.
- De trajecten zijn ruim, voldoende vlak en hebben een comfortabele ondergrond. Aangeduide knelpunten hebben een nog berijdbare kasseistrook, een helling, een oncomfortabele ondergrond, ...
- Bezienswaardigheden en voorzieningen krijgen op de kaart een label en nummer. Deze nummers vind je hieronder terug met een korte beschrijving.
 -  Een groen label wil zeggen dat het gebouw zelfstandig en comfortabel toegankelijk is.
 -  Bij een oranje label is er comfortverlies en/of het gebouw is niet zonder hulp toegankelijk.
- Op www.kempen.be vind je per gebouw een fiche met gedetailleerde toegankelijkheidsinformatie.



DE WATERMOLEN

De watermolen van Retie, een schilderachtig plekje, kun je elke laatste zondag van de maand bezoeken want zowel de binnen- als buiteninstallatie zijn nog volledig intact. Of je kunt in een kano of kajak stappen voor een sfeervolle tocht door het landschap op de Kleine Nete.

Praktisch: Taverne De Watermolen, Watermolen 6, 2470 Retie, tel. +32 (0)14 37 97 15, www.deretiesewatermolen.be



(c) Mie De Backer



PRINSENPARK

Het uitgestrekte Provinciaal Groendomein Prinsenpark (215 ha) is een plaatje, van de prille lente tot hartje winter. Dit voormalige koninklijke domein kent een rijke variatie aan naald- en loofbomen en enkele prachtige vijvers. Natuurliefhebbers, wandelaars, fietsers: iedereen geniet volop van het groen in het Prinsenpark. De blauwe en rode wandeling, de parking en de toiletten zijn toegankelijk.

Praktisch: Kastelsedijk 1, 2470 Retie, tel. +32 (0)14 37 91 74, www.provincieantwerpen.be/prinsenpark



(c) Mie De Backer

Het Jakob Smitsmuseum huist in de sfeervolle voormalige pastorie van Mol-Sluis. Een gedroomd kader voor de tientallen schilderijen, aquarellen, tekeningen en etsen. Jakob Smits creëerde talloze onvergetelijke Kempense landschappen, bijbelse taferelen en portretten. Je ontdekt in het museum ook werk uit de Molse schildersschool. Het museum pakt verder uit met boeiende thematentoonstellingen.

Praktisch: Sluis 155, 2400 Mol, tel. +32 (0)14 31 74 35, www.jakobsmits.be



(c) Jakob Smitsmuseum



(c) Mie De Backer

4  ZILVERMEERHAVEN PORT AVENTURA

Op de grens van Mol en Dessel vind je een uniek kruispunt van drie kanalen. Zilvermeerhaven Port Aventura ligt vlakbij, aan een prachtig binnenmeer. Het vormt de ideale uitvalsbasis voor een boottocht die je over de kanalen meevoert in alle windrichtingen. Vanuit het havencafé of vanop het terras heb je een prachtig uitzicht over het meer. Mensen met een beperking kunnen hier ook leren zeilen.

Praktisch: Zilvermeerlaan 9, 2400 Mol, tel. +32 14 47 22 58, www.zilvermeerhaven.be & www.sailability.be

5  ABDIJ VAN POSTEL

Te midden van de bossen en op een steenworp van de grens met Nederland ligt de abdij van Postel. Al in 1140 bouwden norbertijnen er een hoeveklooster en een bidplaats. Wandel zeker even tot bij de stemmige romaanse abdiijkerk of de geurige kruidentuin. In de rekken van de abdijswinkel ligt allerlei lekkers, waaronder bier, brood en kaas. Wil je liever de benen onder tafel schuiven? In Gasthof den Beiaard en Taverne De Drie Linden kun je ook als rolstoelgebruiker terecht.

Praktisch: Abdijlaan 16, 2400 Mol, tel. +32 (0)14 37 81 21, www.abdiypostel.be & www.gasthofdebeiaard.be & www.dedrielinden.be



(c) Mie de Backer



(c) TPA

6  CAFÉ DE GRAEF

In dit volkscafé snuif je de lokale sfeer op bij een streekbierdje, gemoedelijk binnen of op het zomerse terras.

Praktisch: Postelsebaan 34, 2470 Retie, tel. +32 (0)473 75 77 86

In dit moderne staaltje architectuur kun je terecht voor gezellige workshops en boeiende voorstellingen. Ook als passant kun je - wanneer er activiteiten plaatsvinden - gebruik maken van de goed toegankelijke toiletten en parkeerplaatsen (achter het gemeentehuis).

Praktisch: Kerkhofstraat 32, 2470 Retie, tel. +32 (0)14 38 92 39, www.retie.be/gcdendries



(c) Frank Keyzers



(c) Frank Keyzers

8  GEMEENTEHUIS

Dit typisch neogotiek gebouw uit 1898 werd in de vorige eeuw enkele keren uitgebreid. De ingang kwam gelijkvloers te liggen wat de toegankelijkheid ten goede kwam. Op de Markt voor het gemeentehuis staat een 19de-eeuwse arduinen waterpomp. Tijdens de openingsuren kun je gebruik maken van het goed toegankelijke toilet.

Praktisch: Markt 1, 2470 Retie, tel. +32 (0)14 38 92 30, www.retie.be

9  SPORHAL EN -CAFÉ BOESDIJKHOF

Zoek je een goed café waar je ook een lekker snackje kunt eten? Zoek niet verder! In Sportcafé Boesdijkhof kun je na het sporten genieten van een natje en een droogje. Je moet natuurlijk niet gesport te hebben om een lekker biertje te komen drinken of te genieten van het gezellige terras met aanpalende speeltuin. Aan de sporthal zijn voorberhouden parkeerplaatsen en er is goed aangepast sanitair.

Praktisch: Boesdijkhofstraat 22 A, 2470 Retie - tel. +32 (0)14 37 20 30 (sporthal), +32 (0)14 75 44 80 (sportcafé), www.retie.be/sporthal-boesdijkhof



(c) TPA

EVEN VOORSTELLEN:

De vier fietslussen van Iedereen Fietst kwamen in 2014 tot stand uit een samenwerking tussen het toenmalige Centrum voor Toegankelijkheid Provincie Antwerpen (CTPA) en Toerisme Provincie Antwerpen. Het CTPA heeft alle routes en stopplaatsen in deze fiche nagekeken op toegankelijkheid voor mensen met een verminderde mobiliteit en rolstoelgebruikers. De gedetailleerde toegankelijkheidsinfo vind je in aparte fiches. In 2017 gebeurde een beperkte herscreening. We kunnen nooit 100% garanderen dat de situatie ter plaatse niet gewijzigd is, maar hopen je toch zo actueel mogelijke info te kunnen meegeven. Opmerkingen of tips mag je doorgeven via www.routedokter.be.

COLOFON:

Redactie: Toerisme Provincie Antwerpen en Centrum voor Toegankelijkheid Provincie Antwerpen
Opmaak: Gekko en Toerisme Provincie Antwerpen
Kaart: Elke Feusels

GOESTING IN MEER?

Kijk dan eens op www.kempen.be voor de Iedereen Fietst-lussen in en rond Brasschaat en Rijkevorsel. Op www.scheldeland.be vind je een lus in Bornem en omgeving.