

RIVIERENHOF

RIVIERENHOF

BLADWIJZERPAD



Provincie
Antwerpen



De deputatie van de provincie Antwerpen

Voorzitter

Cathy Berx, gouverneur

Leden

Luk Lemmens

Ludwig Caluwé

Jan De Haes

Kathleen Helsen

Provinciegriffier

Maarten Puls

V.U.: Peter Verdyck, directeur Provinciale Groendomeinen Regio Antwerpen (PGRA).

D/2021/0180/08

Herziene oplage: voorjaar 2021.

Deze brochure is gedrukt op ecologisch verantwoord 100% gerecycleerd papier.

WELKOM

Deze brochure helpt je het ganse jaar door bomen te herkennen door middel van hun bladeren, hoewel het in de winter soms een grotere uitdaging kan zijn. Je leert door de wandeling een aantal algemene boomsoorten onderscheiden, een uitgebreide wetenschappelijke uitleg vind je hier niet. Op de laatste bladzijde vind je een genummerd overzicht van alle bomen die in deze uitgave aan bod komen.

HERBARIUMTIPS

Een herbarium is een verzameling van gedroogde planten, vaak vastgemaakt op een blad papier. Na het verzamelen, worden de bladeren tussen karton of (kranten)papier gedroogd. Enkele tips:

- Gebruik gewichten zodat de bladeren hun vorm behouden en mooi kunnen drogen.
- Kleef het blad voorzichtig op papier en noteer hierbij belangrijke gegevens zoals de naam van de plant, de vindplaats, de datum, ...
- Gebruik enkel afgevallen bladeren en vruchten.

ROUTE

Het Bladwijzerpad vertrekt en eindigt aan het kasteel Rivierenhof. De wandeling is 2,4 kilometer lang en duurt ongeveer 45 minuten. De route is aangeduid met het icoon van het blaadje (zie rechts). Op het domeinplan in de brochure kan je de blauw de route volgen. Voor meer informatie kan je terecht bij het onthaal van de domeinwachters, Turnhoutsebaan 246 in Deurne en via T 03 360 52 18.





De wandeling start op het terras van het kasteel Rivierenhof. Met het kasteel in de rug wandel je naar rechts (westelijke richting) en kom je terecht in een lindendreef. Aan beide zijden zie je de grootbladige linde of zomerlinde (*Tilia platyphyllos*). ①

Wist je dat...

De linde in de prehistorie een buitengewoon nuttige boom was? Bijna alles van de boom werd gebruikt: het hout als brandhout, de bast voor touwvezels en het loof als veevoer voor de winter.



Wandel tot aan het eerste kruispunt en sla linksaf. Hier passeer je het vroegere wachtershuis, nu beter bekend als het Sprookjeshuis. Tussen de derde en vierde zitbank aan de rechterkant zie je een gewone es (*Fraxinus excelsior*) waarvan de takken over de weg hangen. ②




Wandel verder tot aan de volgende splitsing en sla dan rechts af. Vlak voor het houten bruggetje kan je aan de rechterkant enkele gewone esdoorns (*Acer pseudoplatanus*) bewonderen. ③



Eénmaal het bruggetje overgestoken, draai je linksaf. Een beetje verder zie je tegenover de zitbank enkele haagbeuken (*Carpinus betulus*) staan achter het hek van de Azaleatuin. ④


Wanneer je verder wandelt, kom je links opnieuw een bruggetje tegen dat je oversteekt. Rechts zie je een ronde, overdekte zitplaats: de Congohut. Even verderop kruisen de oude clublokalen van korfbalclub Riviera je pad. Rechts staat er een statige tamme kastanje (*Castanea sativa*). 5



6



7



8

Een tiental meter verder (tegenover het volgende bordje van het bladwijzerpad.) vind je nog enkele interessante inheemse struiken. Je ziet er ook de spork of vuilboom (*Rhamnus frangula*) 6, naast een tweede soort esdoorn: de veldesdoorn of Spaanse aak (*Acer campestre*) 7 en de sleedoorn (*Prunus spinosa*). 8

Wist je dat...

bijen gek zijn om de spork? Door zijn lange bloeiperiode (mei tot sept.) voorziet de spork de bijen van stuifmeel en nectar in voedselarme periodes.



Achter de eerstvolgende zitbank groeien rechts enkele prachtige zomereiken (*Quercus robur*). Deze langlevende boom bezit bladeren die erg moeilijk verteren, maar waarvan tal van insectensoorten afhankelijk zijn.

9





Even verderop staat een robinia of valse acacia (*Robinia pseudoacacia*). Deze boom komt oorspronkelijk voor in Noord-Amerika, maar gedijt ook goed in onze contreien. De bloemen bevatten erg zoete nectar, waardoor deze boom belangrijk is voor bijen en hommels. Deze robinia hangt over het wandelpad en creëert zo een tunneleffect. **10**



Bij het eerstvolgende bij het eerst volgende bordje van het bladwijzerpad draai je rechtsaf en wandel je over een sluis van een afwateringsgracht. Draai hierna linksaf en zowel aan de linker- als de rechterkant kun je vlierstruiken (*Sambucus nigra*) bewonderen. Deze soort is onder meer bekend voor zijn lekkere bessen waarvan thee en snoepjes worden gemaakt. **11**



Al verder wandelend steek je het Schijn over via een brug. Recht voor je zie je een alleenstaande hazelaar (*Corylus avellana*) achter het hek. **12** Achter deze hazelaar groeit aan de linkerkant een éénstijlige meidoorn (*Crataegus monogyna*). **13**



Vervolg de weg langs de rivier en aangekomen bij een splitsing zie je links een betonnen brug over het Schijn. Over de brug zie je aan de linkerkant een gemengd bosje met fijnsparren (*Picea abies*) **14** en enkele ruwe berken (*Betula pendula*). **15** Keer terug naar de splitsing en vervolg de wandelroute.



Aangekomen bij de visvijver, waarbij je zo meteen de wandeling naar links verder zet, zie je rechts een zitbankje. Links van de bank staat een grote hulst (Ilex aquifolium). **16**



Het pad kronkelt verder langs de vijver. Geniet van het uitzicht en enkele oude schietwilgen (Salix alba) **17** die halverwege de visvijver staan. Aan deze oever groeit ook een treurwilg die met zijn takken in het water hangt.



Twee zitbanken verder ontdek je een groep witte paardenkastanjes (Aesculus hippocastanum). **18** Wat verder zie je ook de boogbrug over de vijver, ga deze niet over. Je vervolgt dit pad naast de oever tot het einde van de vijver. Op het kruispunt ga je naar links om vervolgens, na 50 meter naar rechts te gaan en de brug over het Schijn over te steken.



Wist je dat....

de vrucht van de paardenkastanje vroeger veel aan paarden gegeven werd?

Dit deden ze om de paarden van de hoest te genezen, vandaar de naam. Ook voor geiten en varkens is de paardenkastanje eetbaar, maar voor mensen is ze giftig.



Provinciaal Groendomein Rivierenhof
 Turnhoutsebaan 246, 2100 Deurne
 03 360 52 18, rivierenhof@provincieantwerpen.be
 Vrije toegang van 6u30 tot 22u30

Toegankelijk Rivierenhof
 Alle grijze paden zijn geasfalteerd

Legende

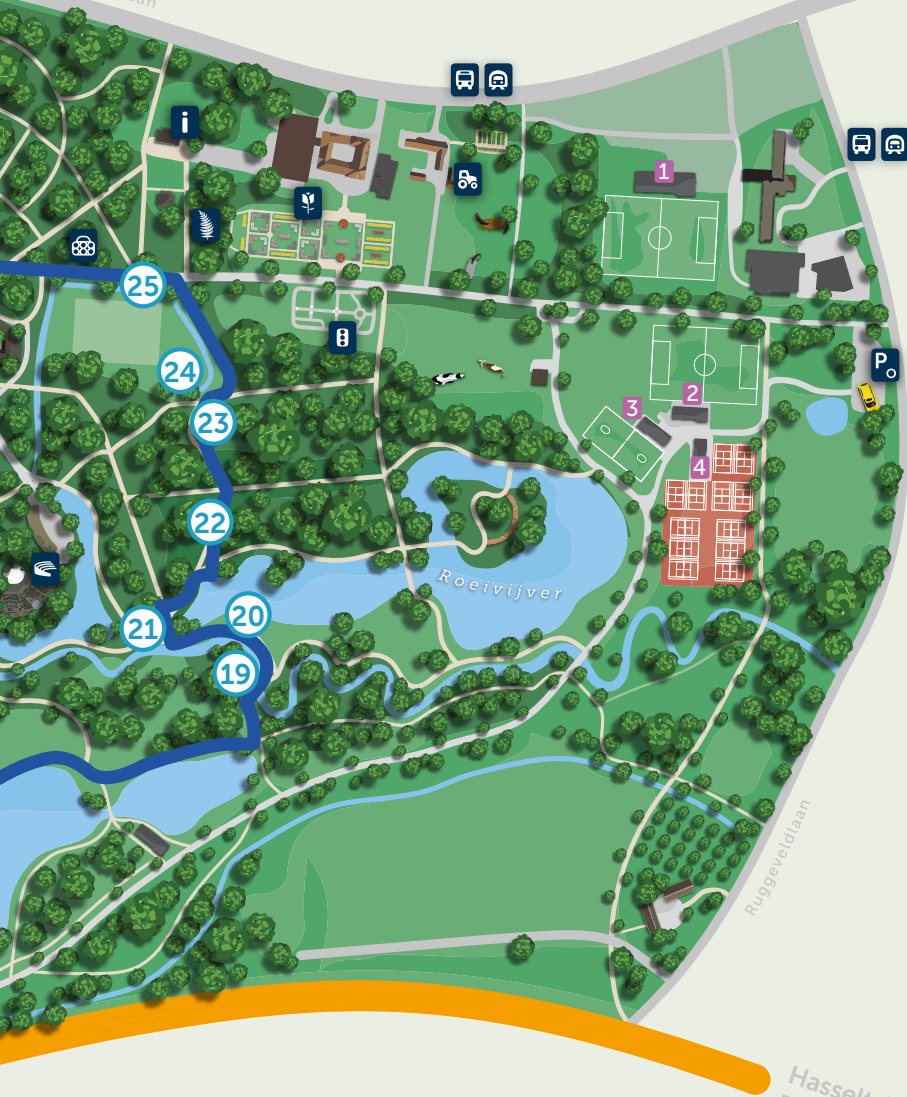
- | | |
|------------------|---------------|
| Horeca | Minigolf |
| Informatie | Rozentuin |
| Kasteel | Sprookjeshuis |
| Openluchttheater | Speelbos |

500 m



Schoten /
Wijnegem

Turnhoutsebaan



Ruggefeldlaan

Hasselt / E313
Turnhout / E34

- | | | |
|----------------|-----------------|--------------|
| Doolhof | Azaleatuin | Speeltuin |
| Arboretum | Kinderboerderij | Verkeerstuin |
| Bomenhoroscoop | Bus | |
| Pinetum | Tram | |



Na het oversteken van de brug, ga je naar links. Als je op de brug staat zie je aan je linker kant twee grote canadapopulieren (*Populus x canadensis*) **19** langs de oever van het Schijn. Je bent bij de roeivijver aanbeland.



Een vijftigtal meter verder aan de rechterkant van het pad groeit een taxus (*Taxus baccata*). **20**

Wist je dat....

De taxus gebruikt wordt als grondstof bij behandelingen tegen kanker? Deze plant bevat baccatine, een grondstof voor chemotherapie.



Volg de iconen van het bladwijzerpad tot aan het einde van de roeivijver. Sla hier rechts af. Voor het houten huisje staat een zwarte els (*Alnus glutinosa*). **21** Deze boom houdt van een vochtige ondergrond en is ook gekend van de 'elzenkatjes'.



Wandel voorbij het houten huisje en sla onmiddellijk links af. Aan de linkerkant zie je een boom met een ster-vormig blad: de amberboom (*Liquidambar styraciflua*). **22** In de herfst verkleuren de bladeren van de amberboom van felgeel tot donkerrood.

Steek het kruispunt over. Op de volgende hoek vind je aan de rechterkant een statige plataan (*Platanus x hybrida*). **23** Hier schuin tegenover staat (vlak aan de gracht) een olm of ruwe iep (*Ulmus glabra*). **24**



Ga naar rechts en vervolgens onmiddellijk naar links, over een duiker. Blijf het pad langs de gracht volgen. Zo kom je opnieuw aan de Parkweg. Beide kanten van de centrale hoofdreef worden geflankeerd door beuken (*Fagus sylvatica*). **25**



Wist je dat...
een duiker een kokervormige constructie is, gelegen in een weg of dam. Ze is bedoeld om wateren met elkaar te verbinden of waterwegen van watergangen te scheiden.

Sla links af en blijf de dreef volgen. Zo kom je als vanzelf opnieuw uit op het vertrek- en eindpunt van de wandeling. Hopelijk heb je ervan genoten!

Op de volgende pagina's vind je een handige samenvatting van alle bladeren en bomen van het bladwijzerpad.



1
grootbladige linde



2
gewone es



3
gewone esdoorn



4
haagbeuk



5
tamme kastanje



6
vuilboom/spork



7
Spaanse aak



8
sleedoorn



9
zomereik



10
valse acacia



11

vlier



16

hulst



12

hazelaar



17

schietwilg



13

éénstijlige meidoorn



18

paardenkastanje



14

fijnspar



19

Canadapopulier



15

ruwe berk



20

taxus





21

zwarte els



22

amberboom



23

plataan



24

olm/iep



25

beuk

BOMEN EN STRUIKEN OP HET BLADWIJZERPAD

Nederlandse naam	Latijnse naam
zomerlinde	1 Tilia platyphyllos Scop.
gewone es	2 Fraxinus excelsior L.
gewone esdoorn	3 Acer pseudoplatanus L.
haagbeuk	4 Carpinus betulus L.
tamme kastanje	5 Castanea sativa Mill.
vuilboom/spork	6 Frangula alnus Mill.
Spaanse aak	7 Acer campestre L.
sleedoorn	8 Prunus spinosa L.
zomereik	9 Quercus robur L.
valse acacia	10 Robinia pseudoacacia L.
vlier	11 Sambucus nigra L.
hazelaar	12 Corylus avellana L.
eenstijlige meidoorn	13 Crataegus monogyna Jacq.
fijnspar	14 Picea abies (L.) Karst.
ruwe berk	15 Betula pendula Roth
hulst	16 Ilex aquifolium L.
schietwilg	17 Salix alba L.
paardenkastanje	18 Aesculus hippocastanum L.
Canadapopulier	19 Populus x canadensis Moench
taxus	20 Taxus baccata L.
zwarte els	21 Alnus glutinosa (L.) Gaertn.
amberboom	22 Liquidambar styraciflua L.
plataan	23 Platanus hybrida Brot.
olm/iep	24 Ulmus ssp.
beuk	25 Fagus sylvatica L.

MEER INFO & ANDERE PUBLICATIES ONTDEKKEN?

Surf naar www.provincieantwerpen.be

-  Rivierenhof
-  Hof van Leysen
-  Vrieselhof
-  Kesselse Heide

BEZOEK OOK ONZE ANDERE GROENDOMEINEN:

Vrieselhof in Oelegem, Hof van Leysen in Antwerpen en Kesselse Heide in Nijlen.

PROVINCIALE GROENDOMEINEN REGIO ANTWERPEN

Departement Vrije Tijd

Turnhoutsebaan 246 | 2100 Deurne
Domeinwachters T 03 360 52 18
rivierenhof@provincieantwerpen.be
www.facebook.com/rivierenhof

 Rivierenhof