
PROVINCIE ANTWERPEN

CORRIDORSTUDIE N12

CONCEPTNOTA MET ONDERZOEKSRAPPORT



STRAMIEN



AUGUSTUS 2014

COLOFON

Opdrachtgever

Dienst Mobiliteit
Provincie Antwerpen
Desguinlei 100 - 2018 Antwerpen
www.provant.be

Contactpersoon

Marc Vanhee
T 03/240 66 08 - F 03/240 66 79
marc.vanhee@admin.provant.be

Opdrachthouder

VECTRIS cvba

Vital Decosterstraat 67A/0201 - 3000 Leuven
T 016/31 91 00 - F 016/29 02 10
www.vectris.be

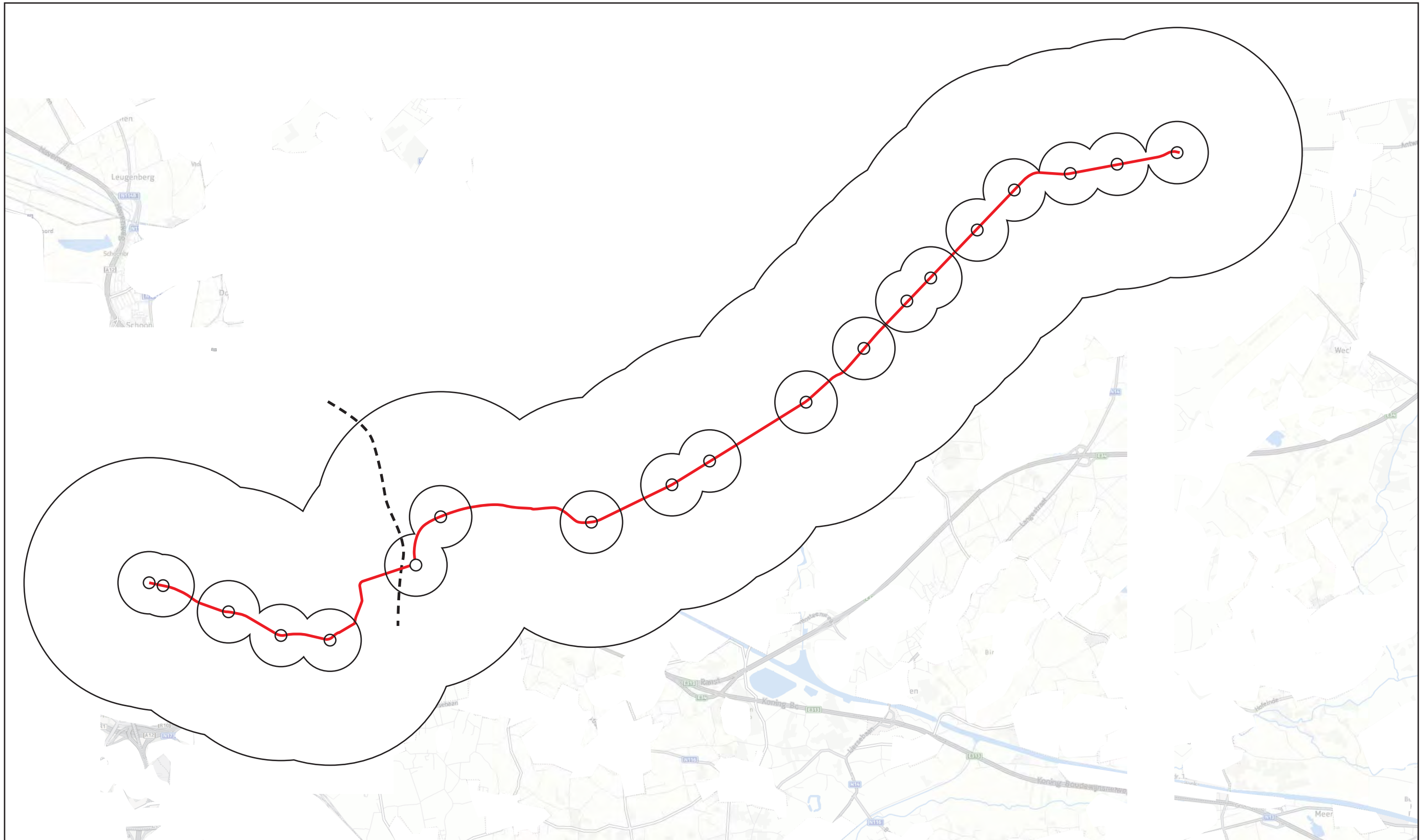
Contactpersoon
Geert Vercruysse
T 016/31 91 03
geert.Vercruysse@vectris.be

Onderaannemers

Stramien cvba

Peter Vermeulen
Broederminstraat 52 – 2018 Antwerpen
T 03/248 54 02 – F 03/248 77 80

AUGUSTUS 2014



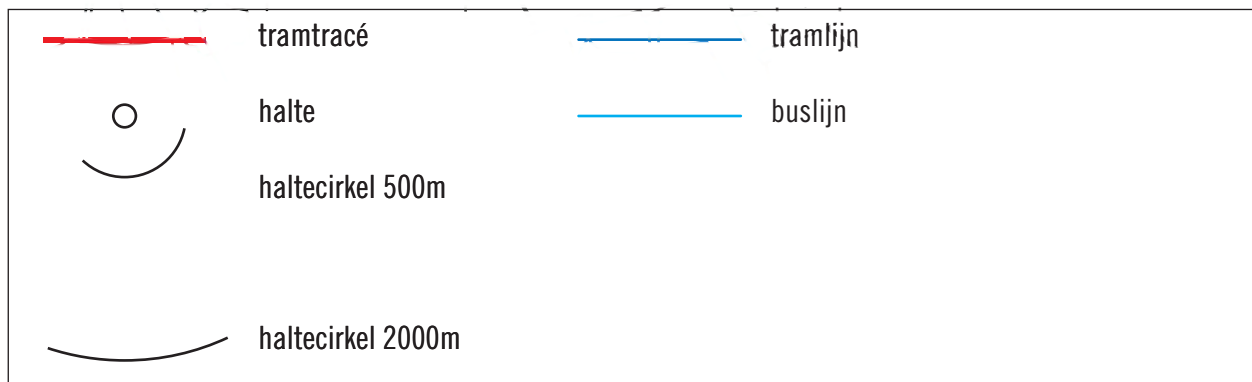
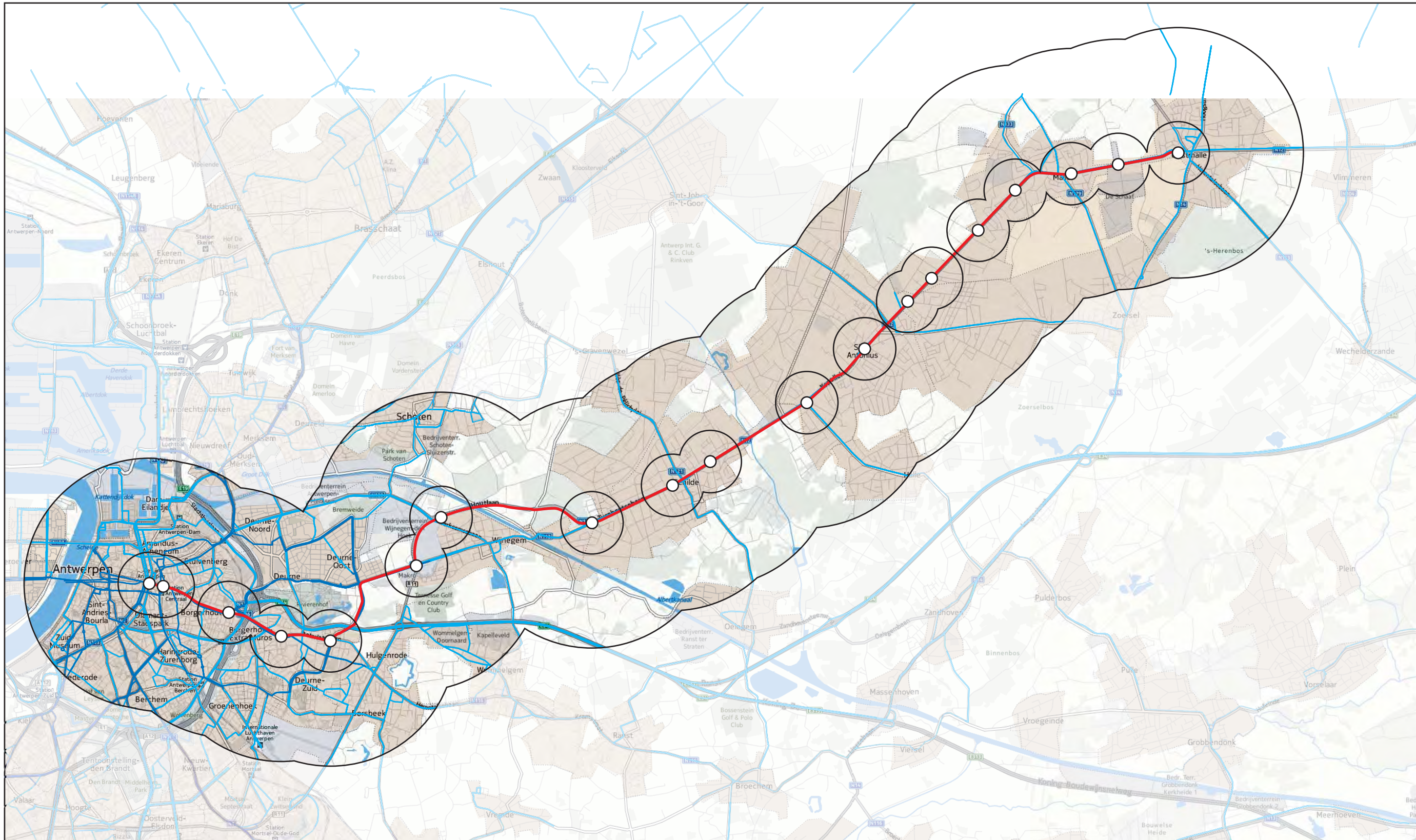
Bron: onderlegger Geopunt



0 500 2000m





TRACÉ 1A
Corridorstudie openbaar vervoer tussen Antwerpen en Turnhout
provincie Antwerpen



Bron: onderlegger Geopunt

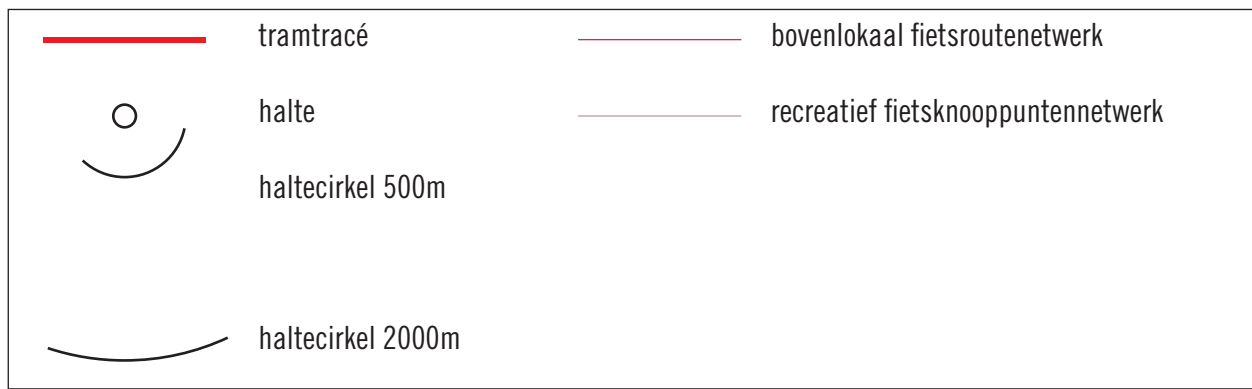
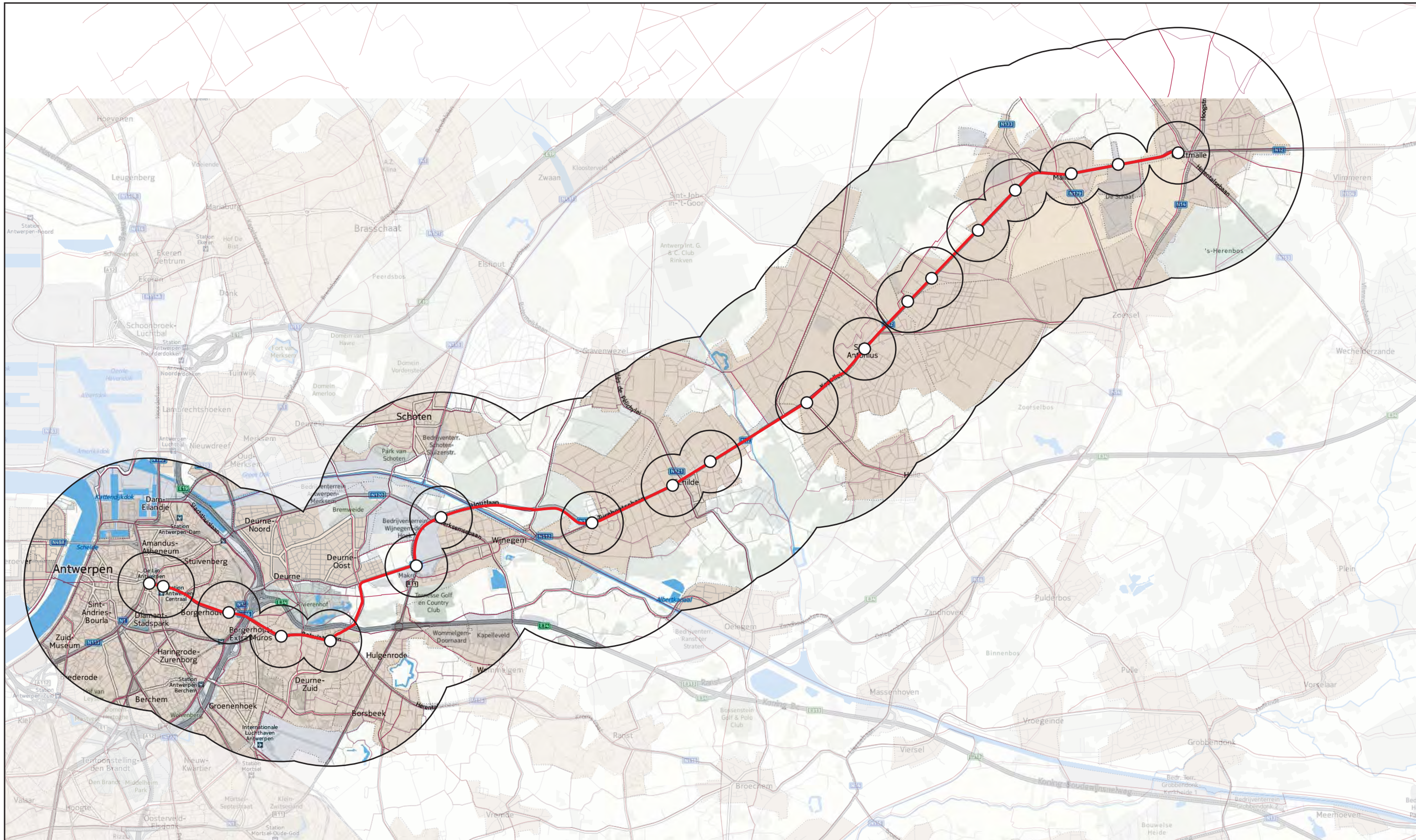


TRACÉ 1A & OPENBAAR VERVOER

Corridorstudie openbaar vervoer tussen Antwerpen en Turnhout

provincie Antwerpen



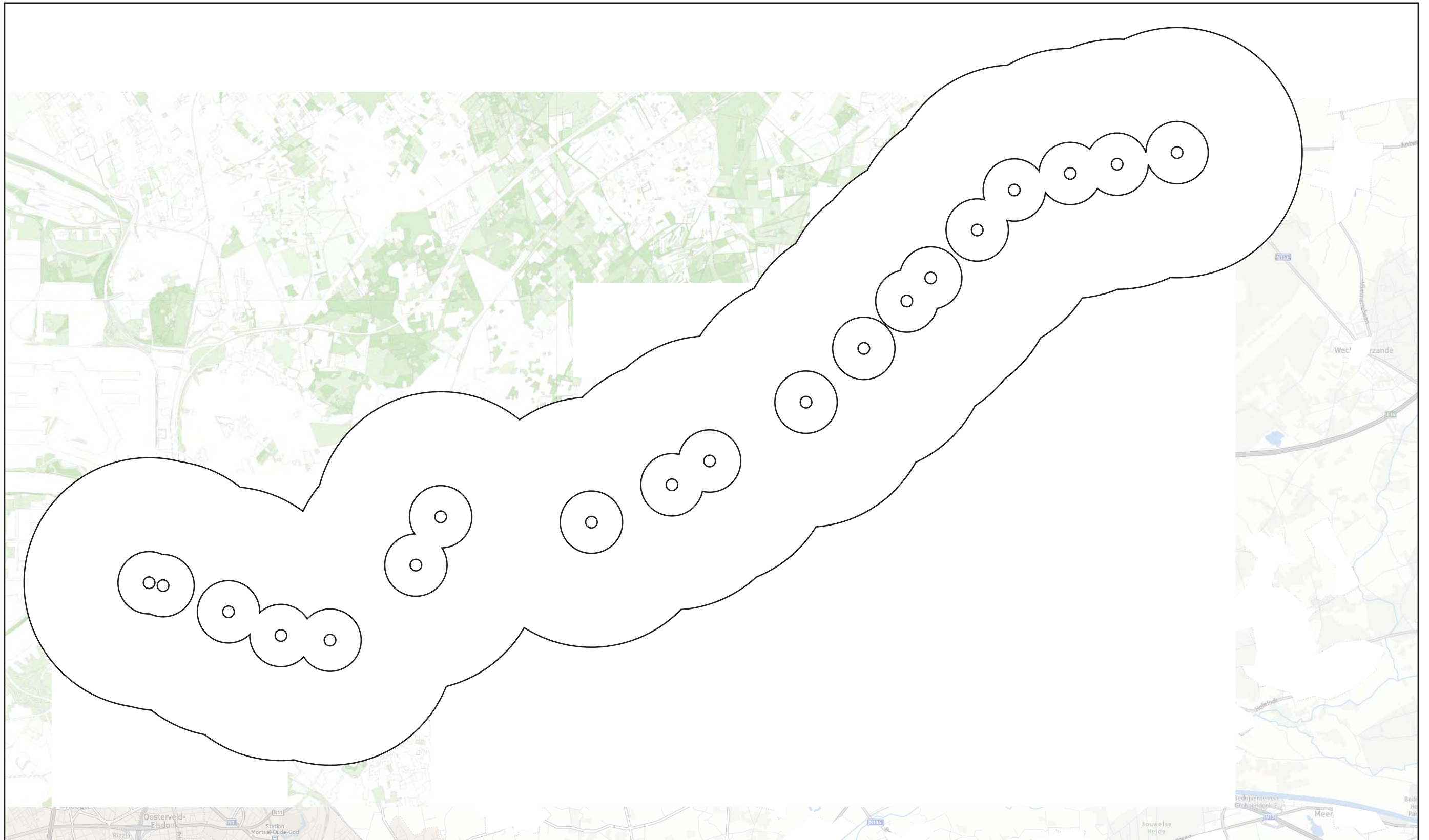
Bron: onderlegger Geopunt





↑ N bovenlokaal functioneel fietsnetwerk 500m
recreatief fietsknooppuntennetwerk 2000m

TRACÉ 1A & FIETSNETWERKEN



Corridorstudie openbaar vervoer tussen Antwerpen en Turnhout

provincie Antwerpen








| | |
|---|-------------------|
|  | tramtracé |
|  | halte |
|  | haltecirkel 500m |
|  | haltecirkel 2000m |

Bron: onderlegger Geopunt & AGIV

| | | |
|---|---|--|
|  |  | TRACÉ 1A & BIOLOGISCHE WAARDERINGSKAART |
| | | Corridorstudie openbaar vervoer tussen Antwerpen en Turnhout |
| | | provincie Antwerpen |



| BEVOLKINGSDICHTHEID | | inw./km ² (2001) | |
|---|-----------------|-----------------------------|--------|
|  | 0 - 200 | | |
|  | 200 - 1.000 | | |
|  | 1.000 - 2.500 | | |
|  | 2.500 - 10.000 | | |
|  | 10.000 - 25.000 | | |
| | | inwoners binnen straal van: | |
| | | 500 m: | 11.229 |
| | | 2.000 m: | 69.575 |

Bron: gegevens NIS



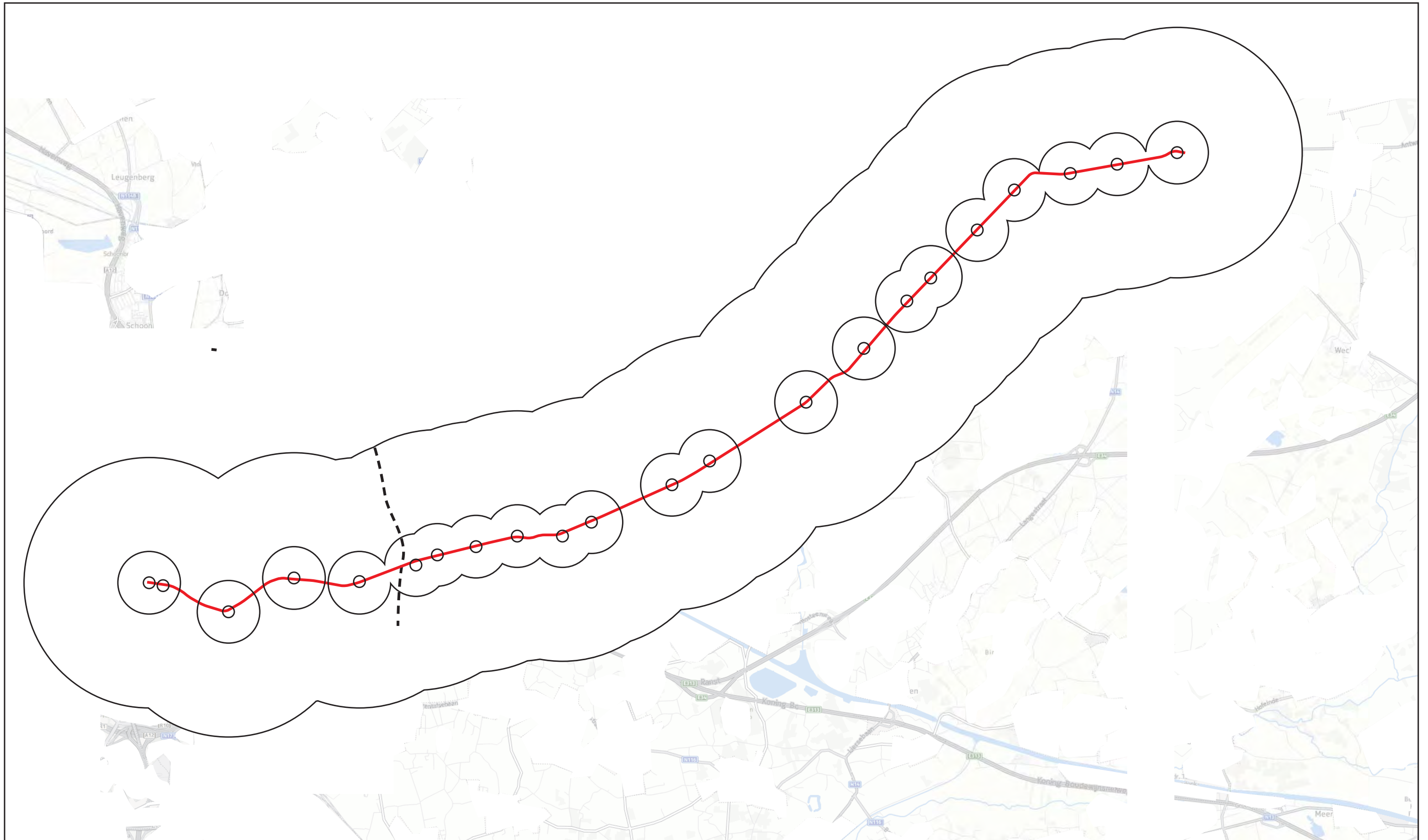
0 500 2000m



TRACÉ 1A POTENTIEELONDERZOEK

Corridorstudie openbaar vervoer tussen Antwerpen en Turnhout

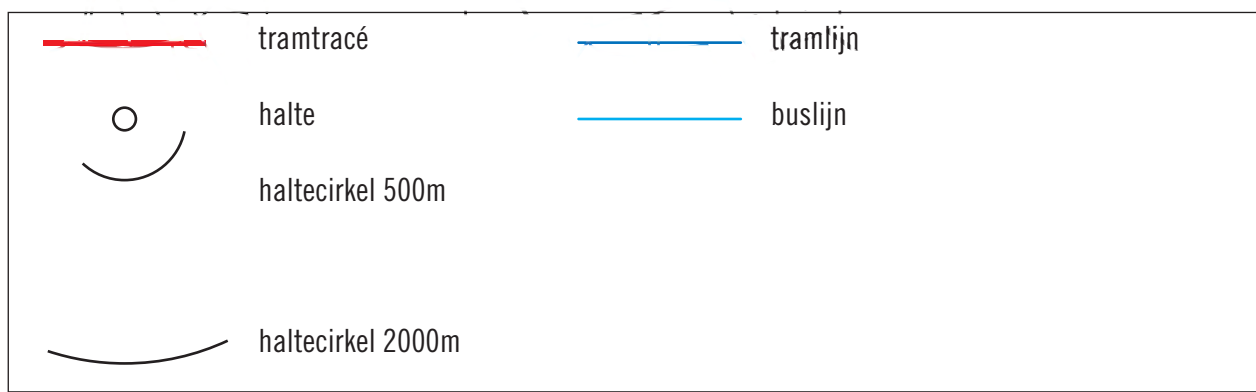
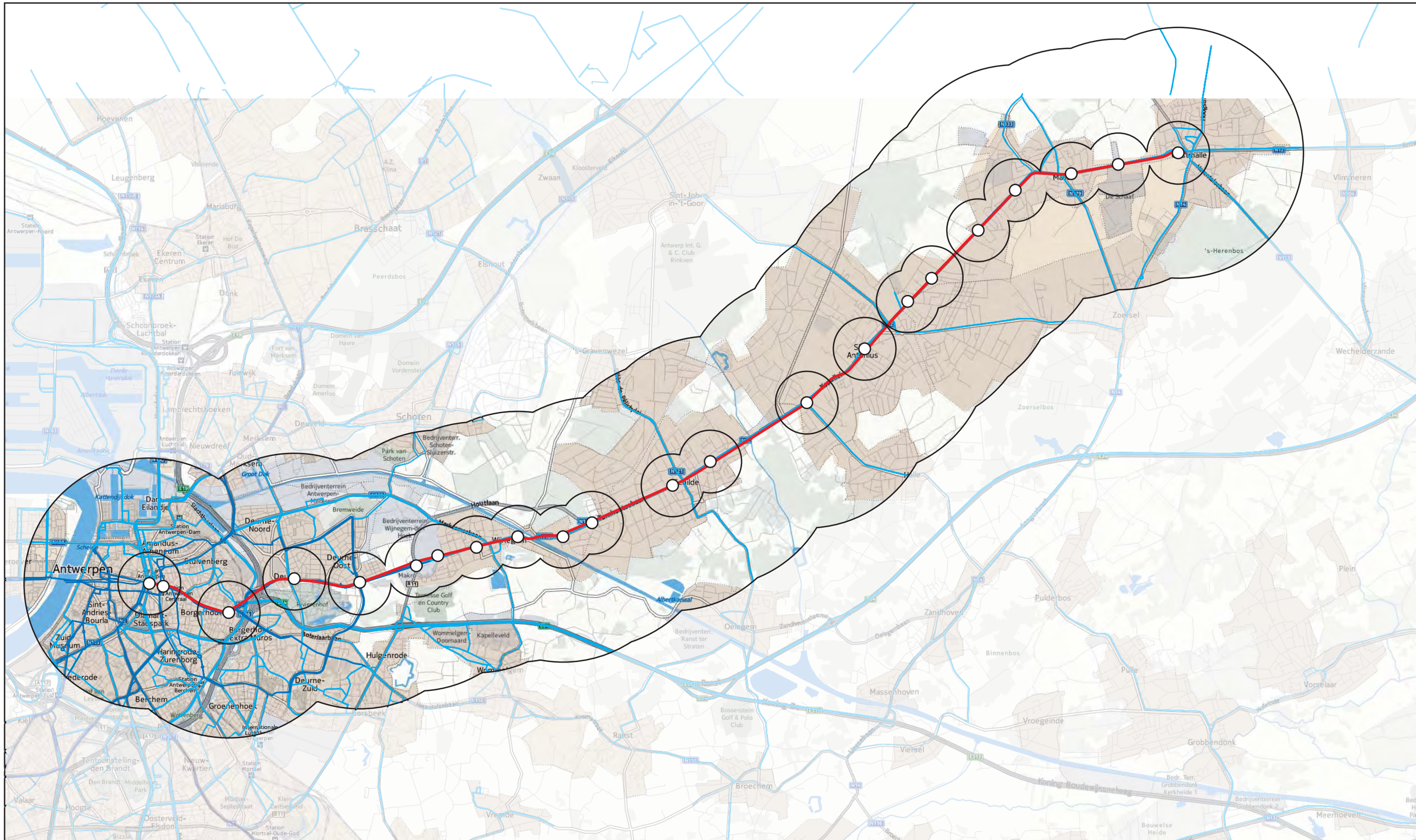
provincie Antwerpen



Bron: onderlegger Geopunt



TRACÉ 1B
 Corridorstudie openbaar vervoer tussen Antwerpen en Turnhout
 provincie Antwerpen



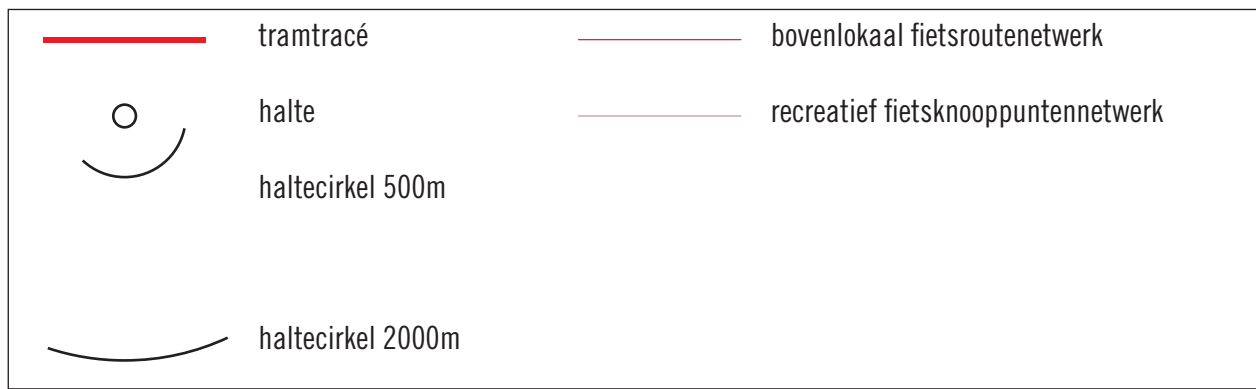
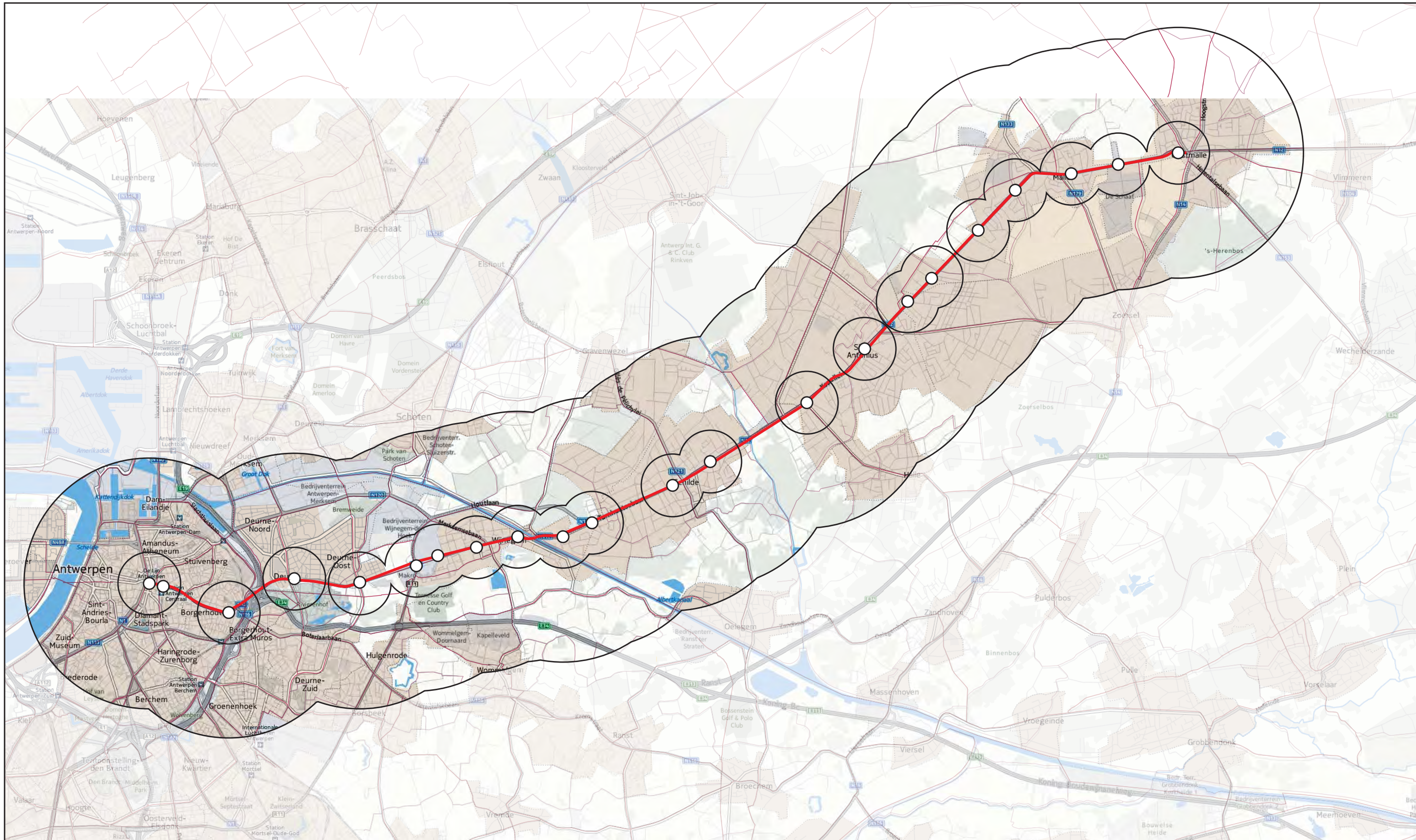
Bron: onderlegger Geopunt



TRACÉ 1B & OPENBAAR VERVOER

Corridorstudie openbaar vervoer tussen Antwerpen en Turnhout

provincie Antwerpen



Bron: onderlegger Geopunt

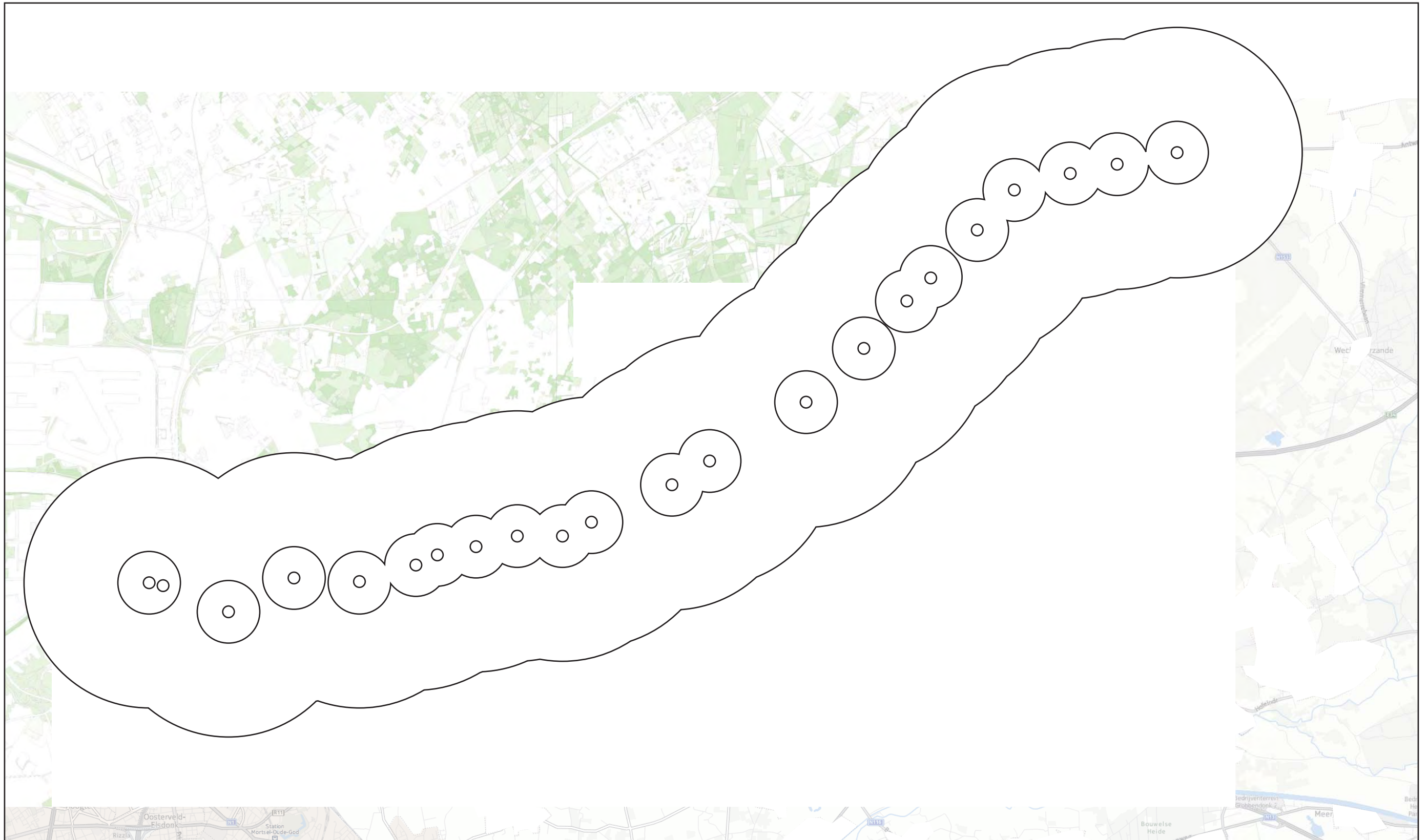









TRACÉ 1B & FIETSNETWERK



Corridorstudie openbaar vervoer tussen Antwerpen en Turnhout

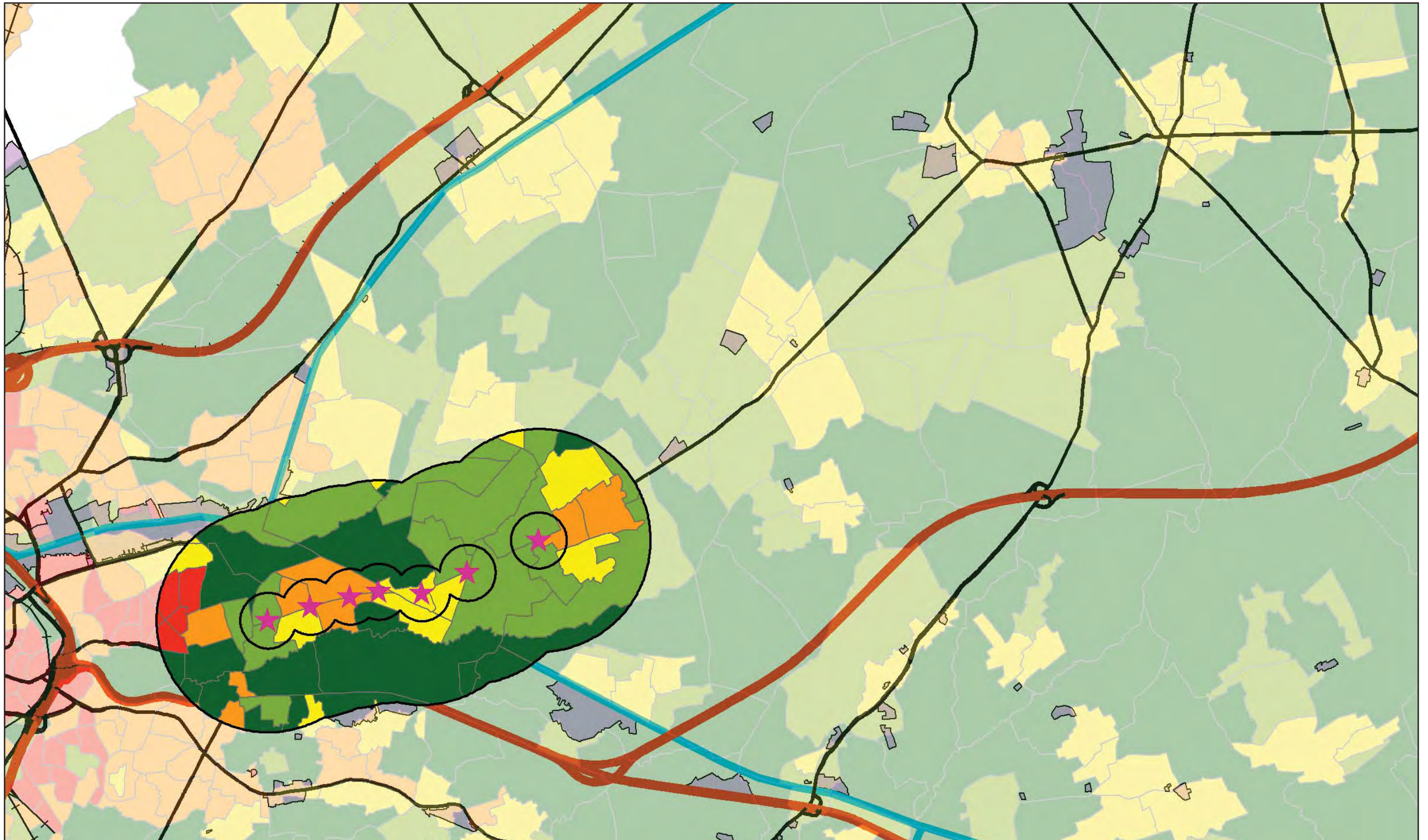
provincie Antwerpen








| | |
|---|-------------------|
|  | tramtracé |
|  | halte |
|  | haltecirkel 500m |
|  | haltecirkel 2000m |

Bron: onderlegger Geopunt & AGIV

| | | |
|---|---|--|
|  |  | TRACÉ 1B & BIOLOGISCHE WAARDERINGSKAART |
| | | Corridorstudie openbaar vervoer tussen Antwerpen en Turnhout |
| | | provincie Antwerpen |



| BEVOLKINGSDICHTHEID | | inw./km ² (2001) | |
|---|-----------------|-----------------------------|--------|
|  | 0 - 200 | inwoners binnen straal van: | |
|  | 200 - 1.000 | | |
|  | 1.000 - 2.500 | | |
|  | 2.500 - 10.000 | | |
|  | 10.000 - 25.000 | | |
| | | 500 m: | 7.380 |
| | | 2.000 m: | 36.275 |

Bron: gegevens NIS



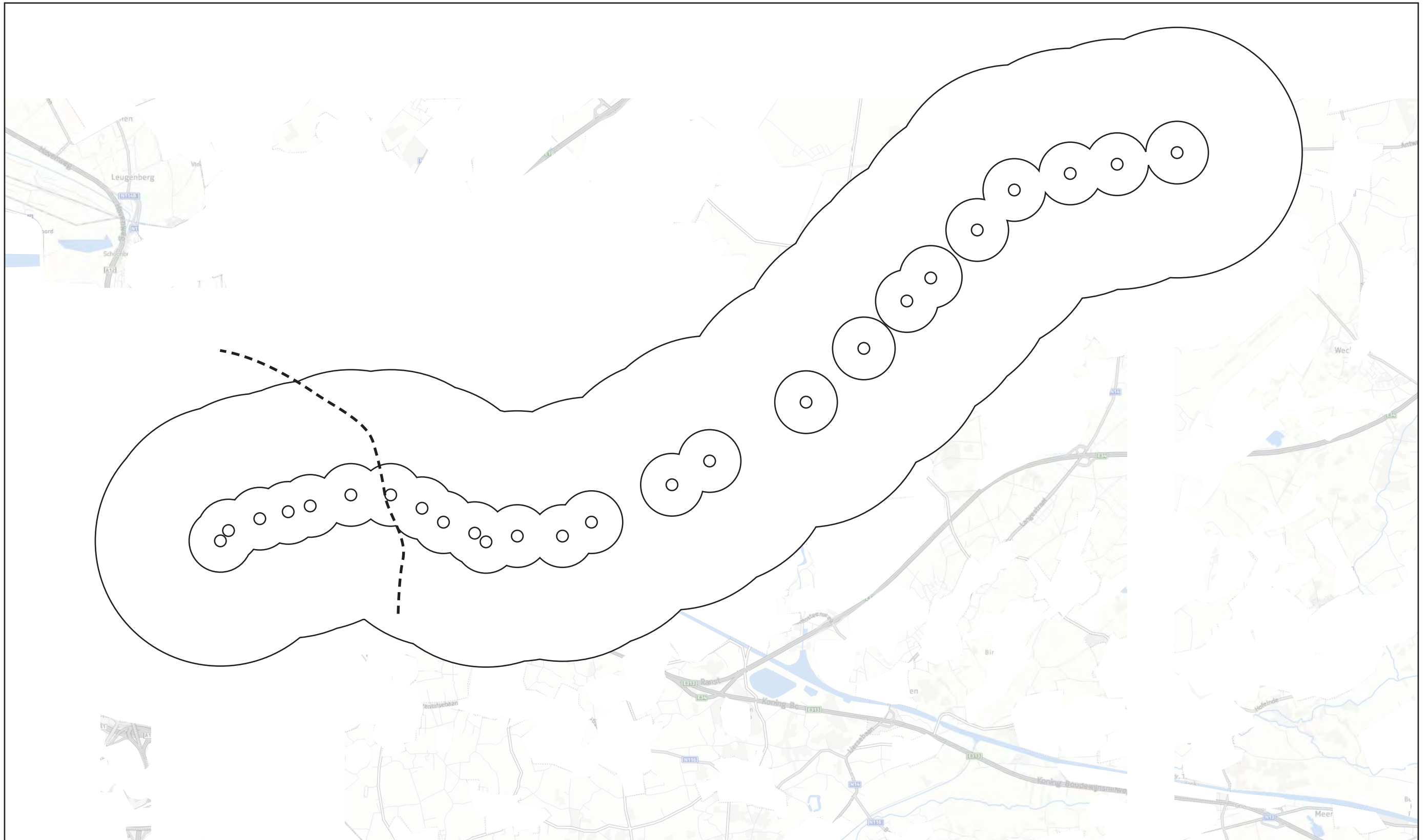
0 500 2000m



TRACÉ 1B POTENTIEELONDERZOEK

Corridorstudie openbaar vervoer tussen Antwerpen en Turnhout

provincie Antwerpen



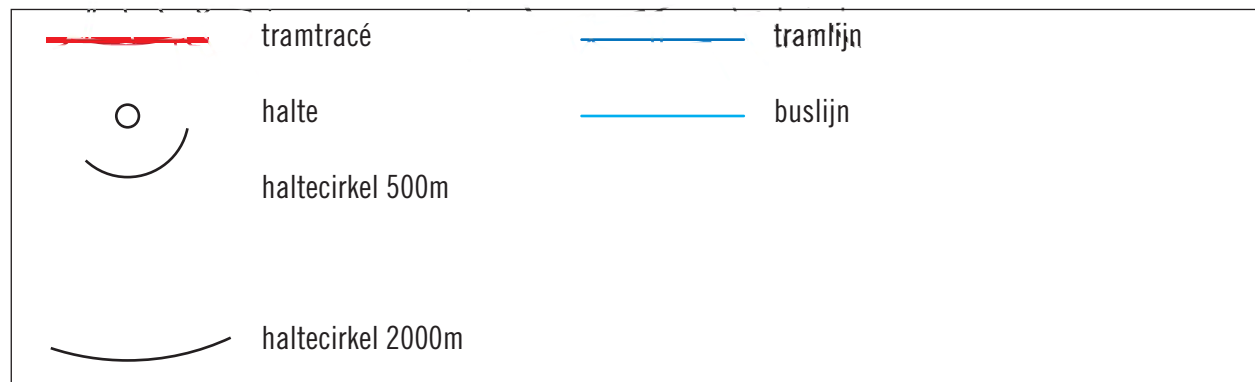
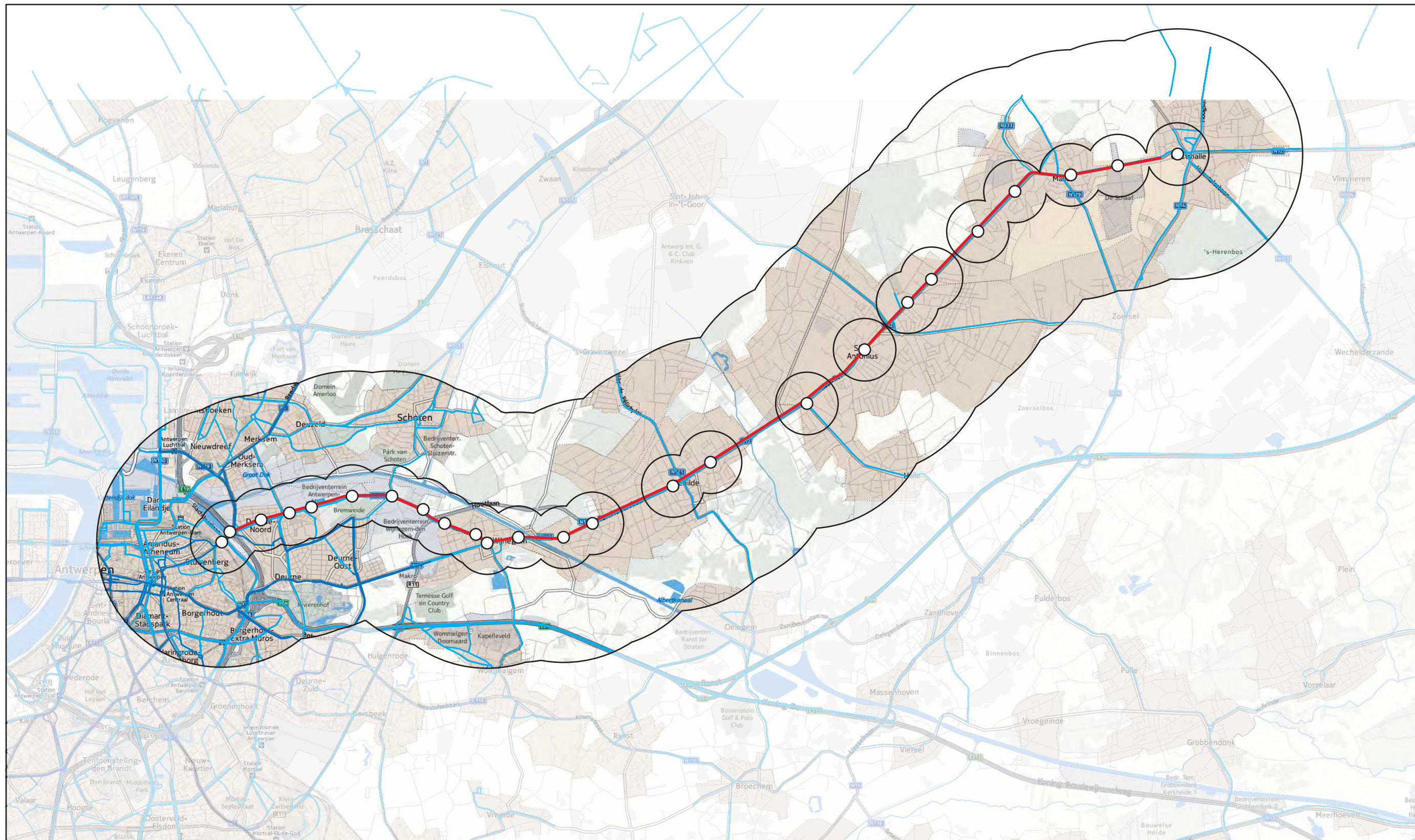
Bron: onderlegger Geopunt



0 500 2000m



TRACÉ 1C
Corridorstudie openbaar vervoer tussen Antwerpen en Turnhout
provincie Antwerpen



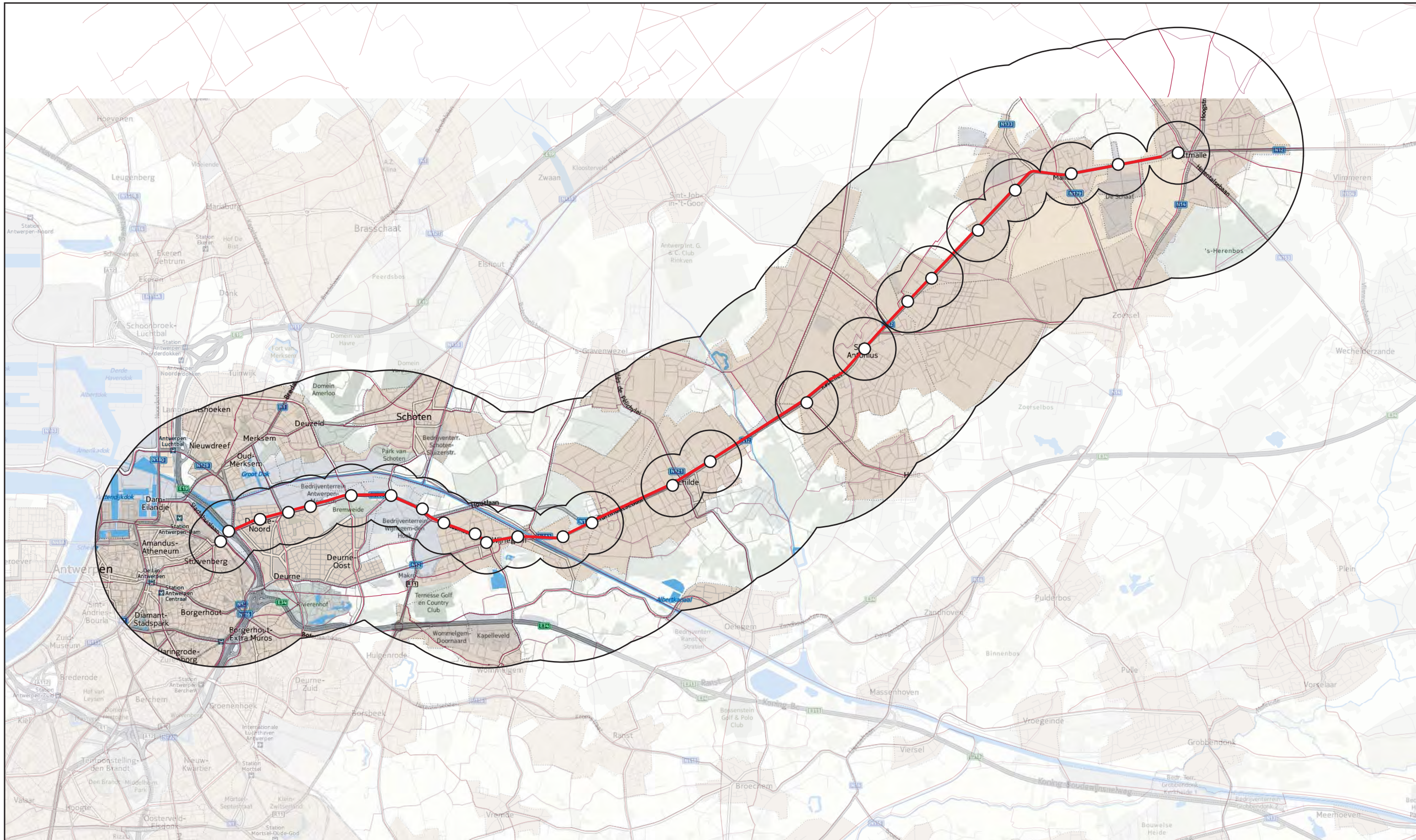
Bron: onderlegger Geopunt









TRACÉ 1C & OPENBAAR VERVOER

Corridorstudie openbaar vervoer tussen Antwerpen en Turnhout



provincie Antwerpen



| | | | |
|---|-------------------|---|------------------------------------|
|  | tramtracé |  | bovenlokaal fietsroutenetwerk |
|  | halte |  | recreatief fietsknooppuntennetwerk |
|  | haltecirkel 500m | | |
|  | haltecirkel 2000m | | |

Bron: onderlegger Geopunt

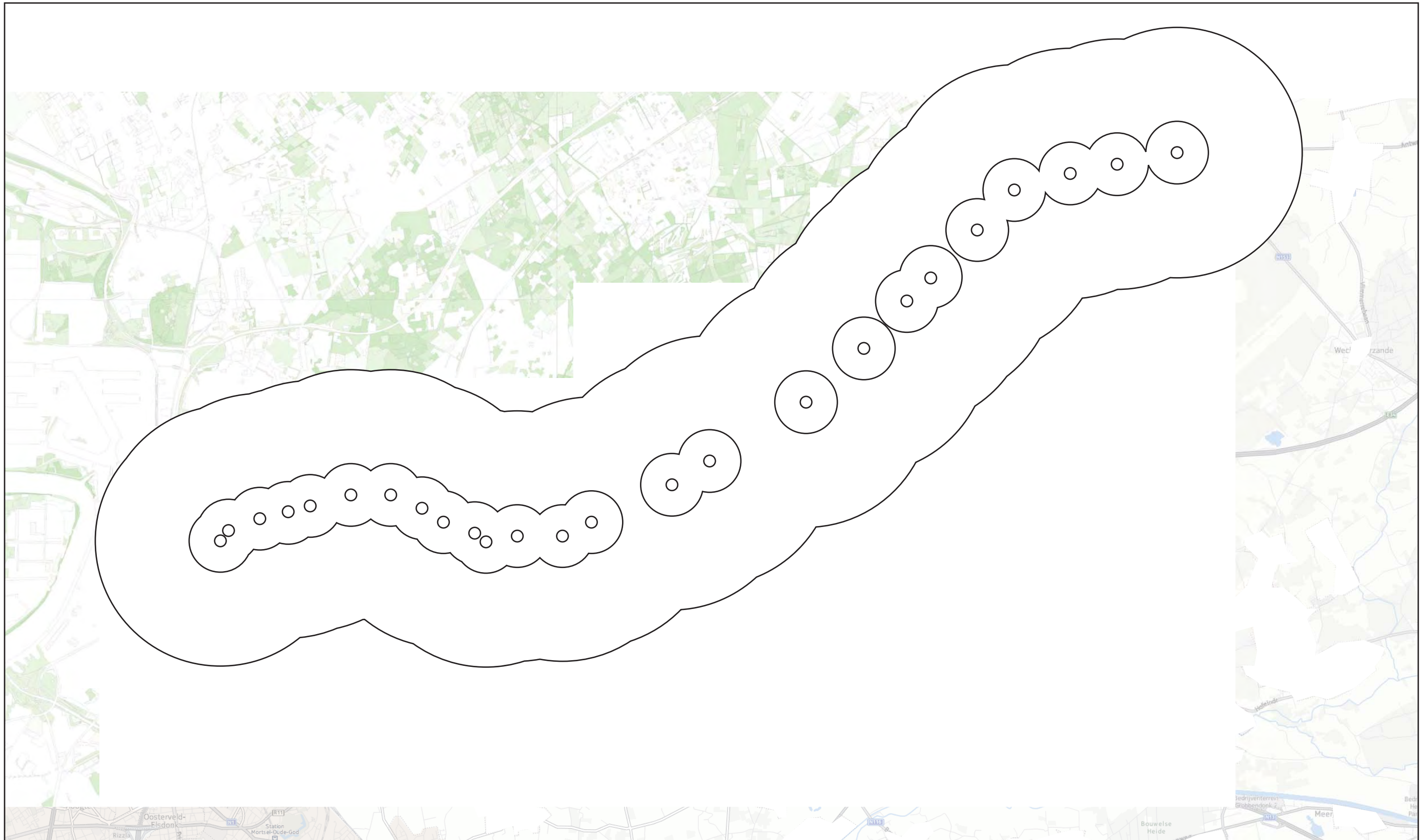
↑ N bovenlokaal functioneel fietsnetwerk
recreatief fietsknooppuntennetwerk

TRACÉ 1C & FIETSNETWERK

Corridorstudie openbaar vervoer tussen Antwerpen en Turnhout

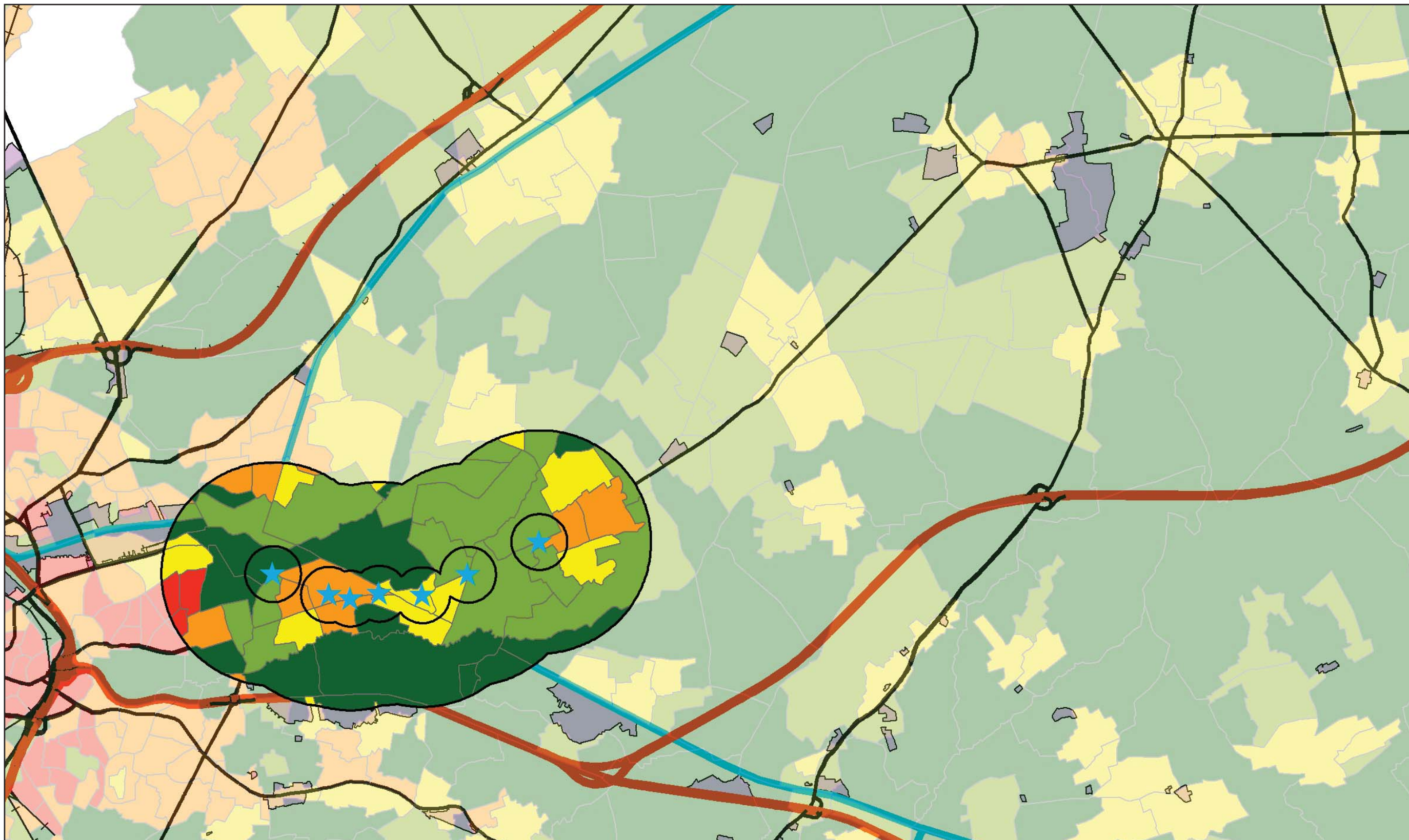
provincie Antwerpen








Bron: onderlegger Geopunt & AGIV



TRACÉ 1C & BIOLOGISCHE WAARDERINGSKAART
 Corridorstudie openbaar vervoer tussen Antwerpen en Turnhout
 provincie Antwerpen



| BEVOLKINGSDICHTHEID | | inw./km ² (2001) | |
|---|-----------------|-----------------------------|--------|
|  | 0 - 200 | | |
|  | 200 - 1.000 | | |
|  | 1.000 - 2.500 | | |
|  | 2.500 - 10.000 | | |
|  | 10.000 - 25.000 | | |
| | | inwoners binnen straal van: | |
| | | 500 m: | 6.827 |
| | | 2.000 m: | 34.204 |

Bron: gegevens NIS



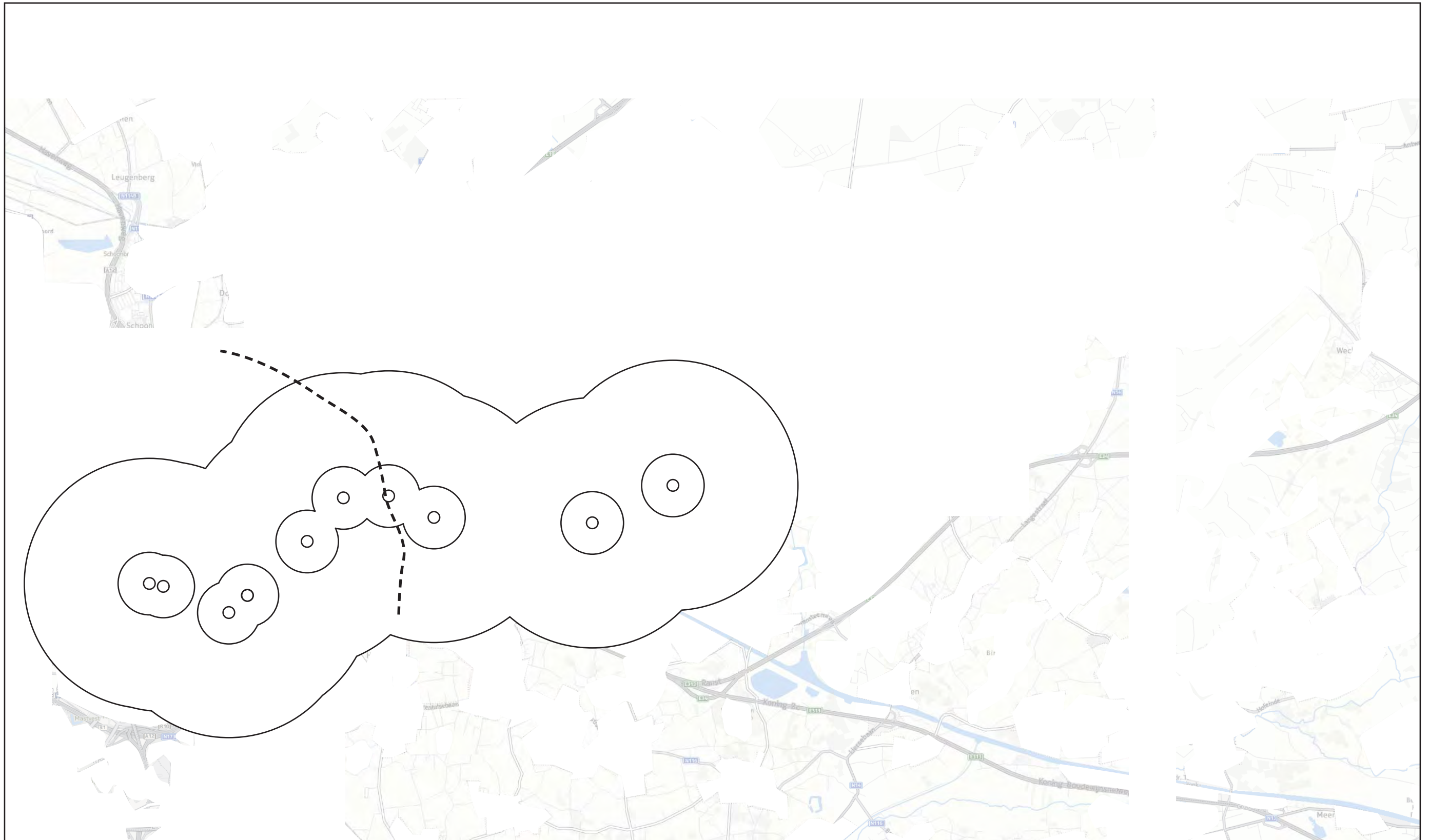
0 500 2000m



TRACÉ 1C POTENTIEELONDERZOEK

Corridorstudie openbaar vervoer tussen Antwerpen en Turnhout

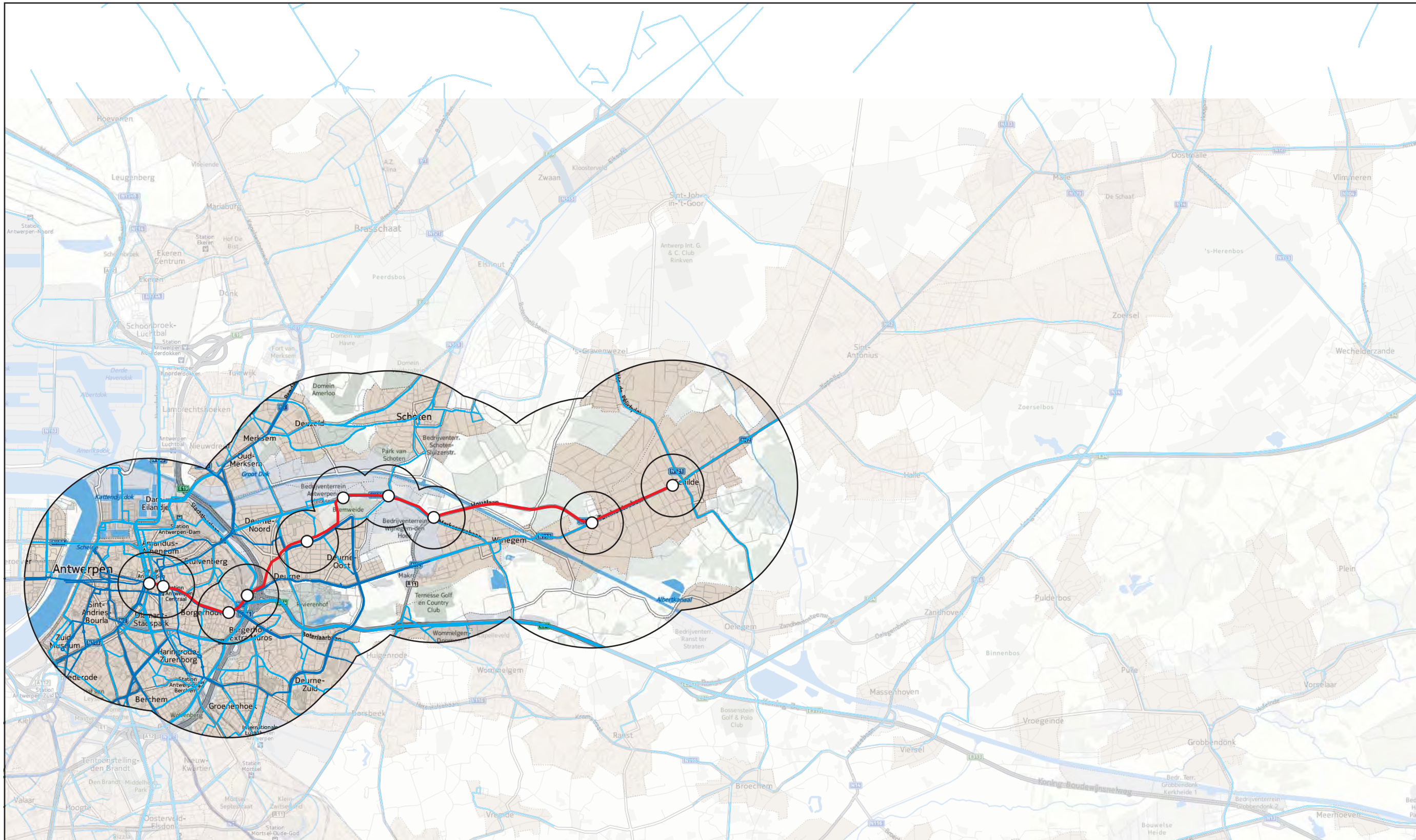
provincie Antwerpen



Bron: onderlegger Geopunt



TRACÉ 1C'
 Corridorstudie openbaar vervoer tussen Antwerpen en Turnhout
 provincie Antwerpen



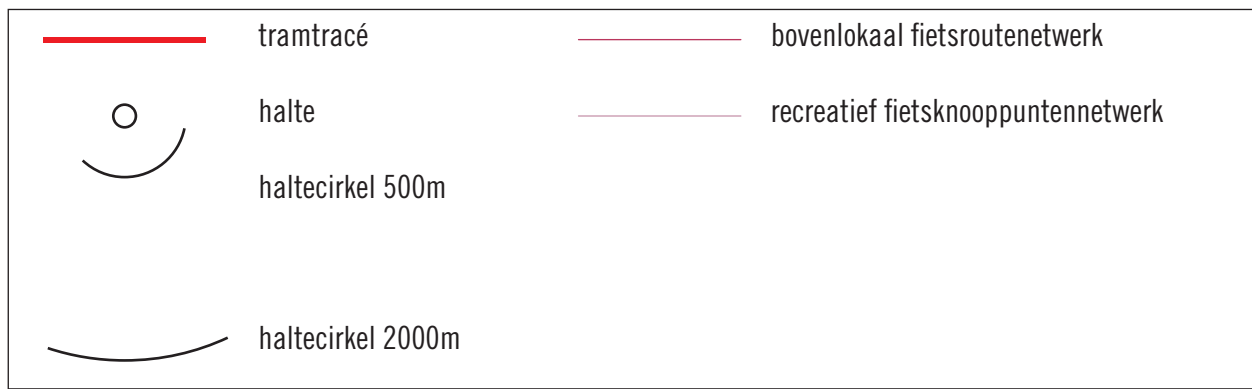
| | | | |
|--|-------------------|--|----------|
| | tramtracé | | tramlijn |
| | halte | | buslijn |
| | haltecirkel 500m | | |
| | haltecirkel 2000m | | |

Bron: onderlegger Geopunt

TRACÉ 1C' & OPENBAAR VERVOER

Corridorstudie openbaar vervoer tussen Antwerpen en Turnhout

provincie Antwerpen



Bron: onderlegger Geopunt

↑ N bovenlokaal functioneel fietsnetwerk
recreatief fietsknooppuntennetwerk




TRACÉ 1C' & FIETSNETWERK

Corridorstudie openbaar vervoer tussen Antwerpen en Turnhout



provincie Antwerpen


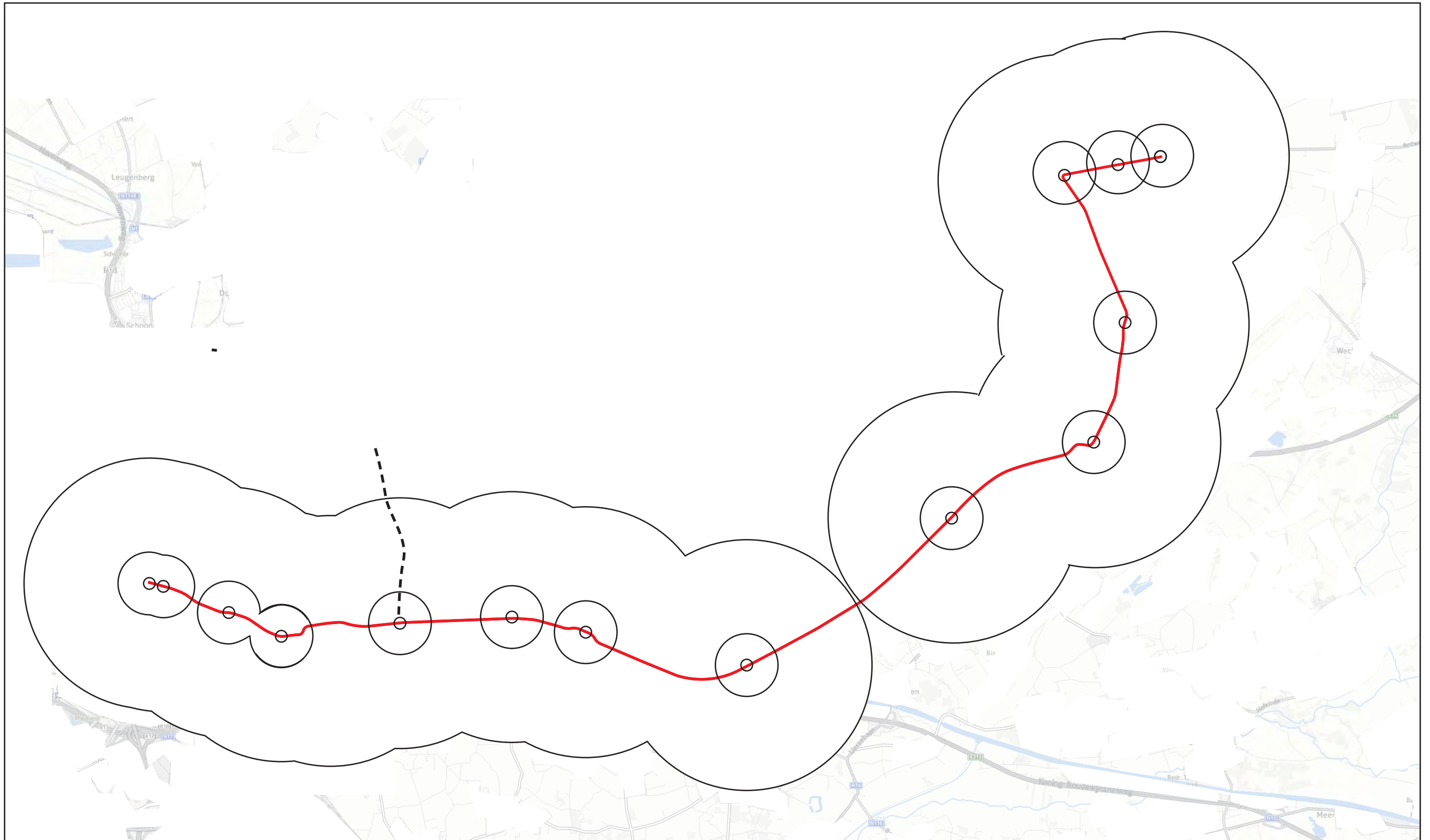


Bron: onderlegger Geopunt & AGIV



0 500 2000m

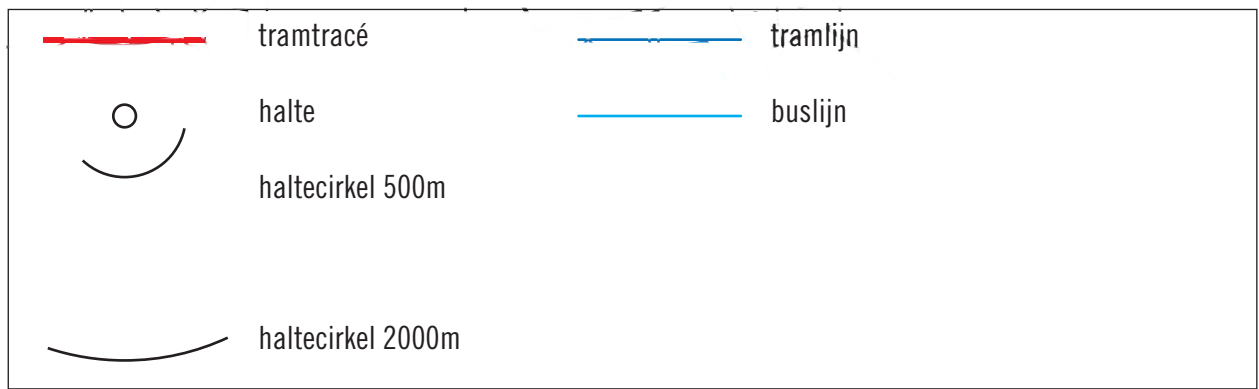
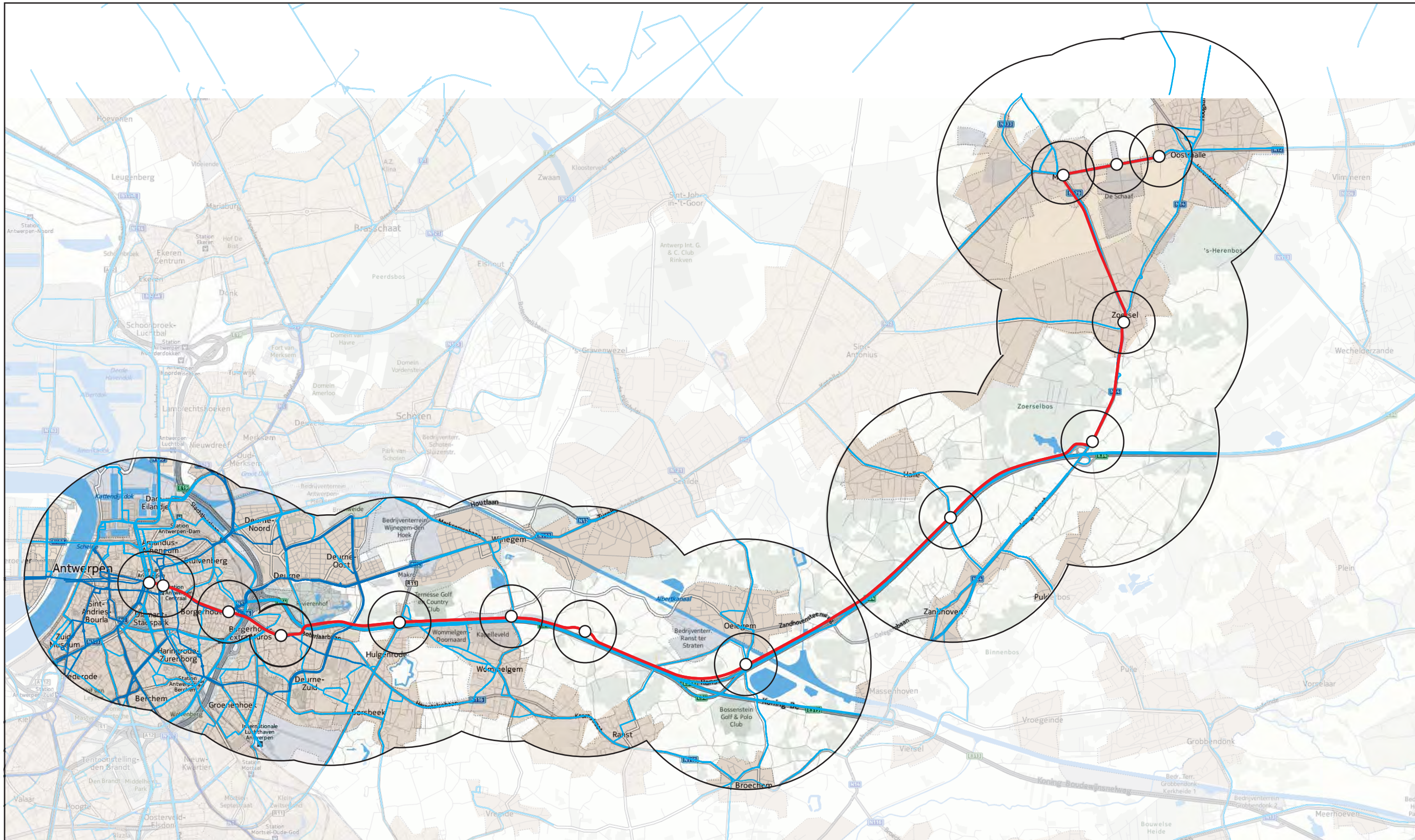
| | |
|---|--|
|   | TRACÉ 1C' & BIOLOGISCHE WAARDERINGSKAART Corridorstudie openbaar vervoer tussen Antwerpen en Turnhout provincie Antwerpen |
|---|--|



Bron: onderlegger Geopunt



TRACÉ 2A
Corridorstudie openbaar vervoer tussen Antwerpen en Turnhout
provincie Antwerpen



Bron: onderlegger Geopunt









TRACÉ 2A & OPENBAAR VERVOER



Corridorstudie openbaar vervoer tussen Antwerpen en Turnhout

provincie Antwerpen



| | | | |
|---|-------------------|---|------------------------------------|
|  | tramtracé |  | bovenlokaal fietsroutenetwerk |
|  | halte |  | recreatief fietsknooppuntennetwerk |
|  | haltecirkel 500m | | |
|  | haltecirkel 2000m | | |

Bron: onderlegger Geopunt

TRACÉ 2A & FIETSNETWERK

Corridorstudie openbaar vervoer tussen Antwerpen en Turnhout

provincie Antwerpen

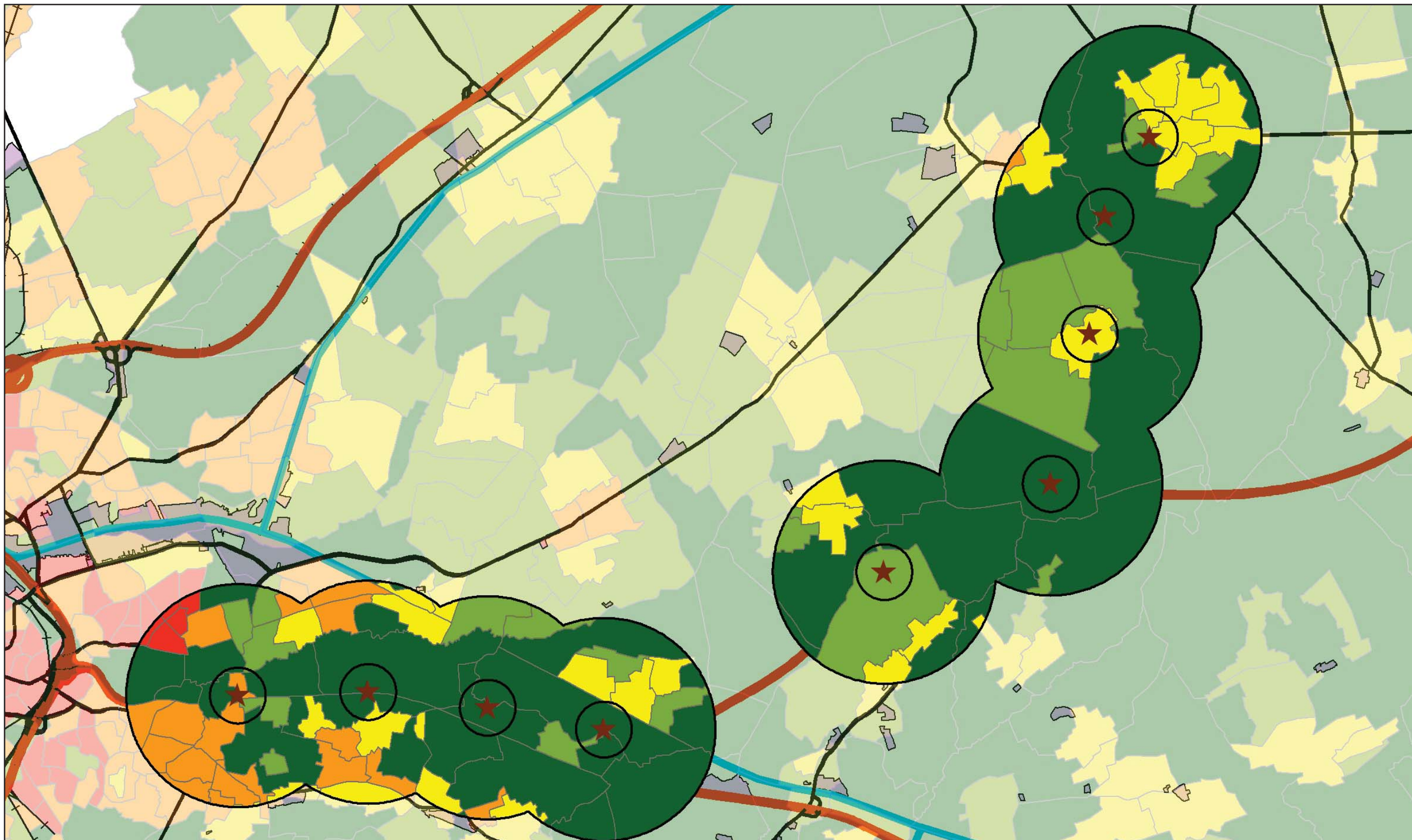
↑ N bovenlokaal functioneel fietsnetwerk 500m
recreatief fietsknooppuntennetwerk 2000m








| | |
|--|-------------------|
| | tramtracé |
| | halte |
| | haltecirkel 500m |
| | haltecirkel 2000m |


Bron: onderlegger Geopunt & AGIV

| | | |
|--|--|---|
| | | <p>TRACÉ 2A & BIOLOGISCHE WAARDERINGSKAART</p> <p>Corridorstudie openbaar vervoer tussen Antwerpen en Turnhout</p> <p>provincie Antwerpen</p> |
|--|--|---|



| BEVOLKINGSDICHTHEID | | inw./km ² (2001) | |
|---|-----------------|------------------------------------|--------|
|  | 0 - 200 | inwoners binnen straal van: | |
|  | 200 - 1.000 | 500 m: | 3.802 |
|  | 1.000 - 2.500 | 2.000 m: | 63.705 |
|  | 2.500 - 10.000 | | |
|  | 10.000 - 25.000 | | |

Bron: gegevens NIS


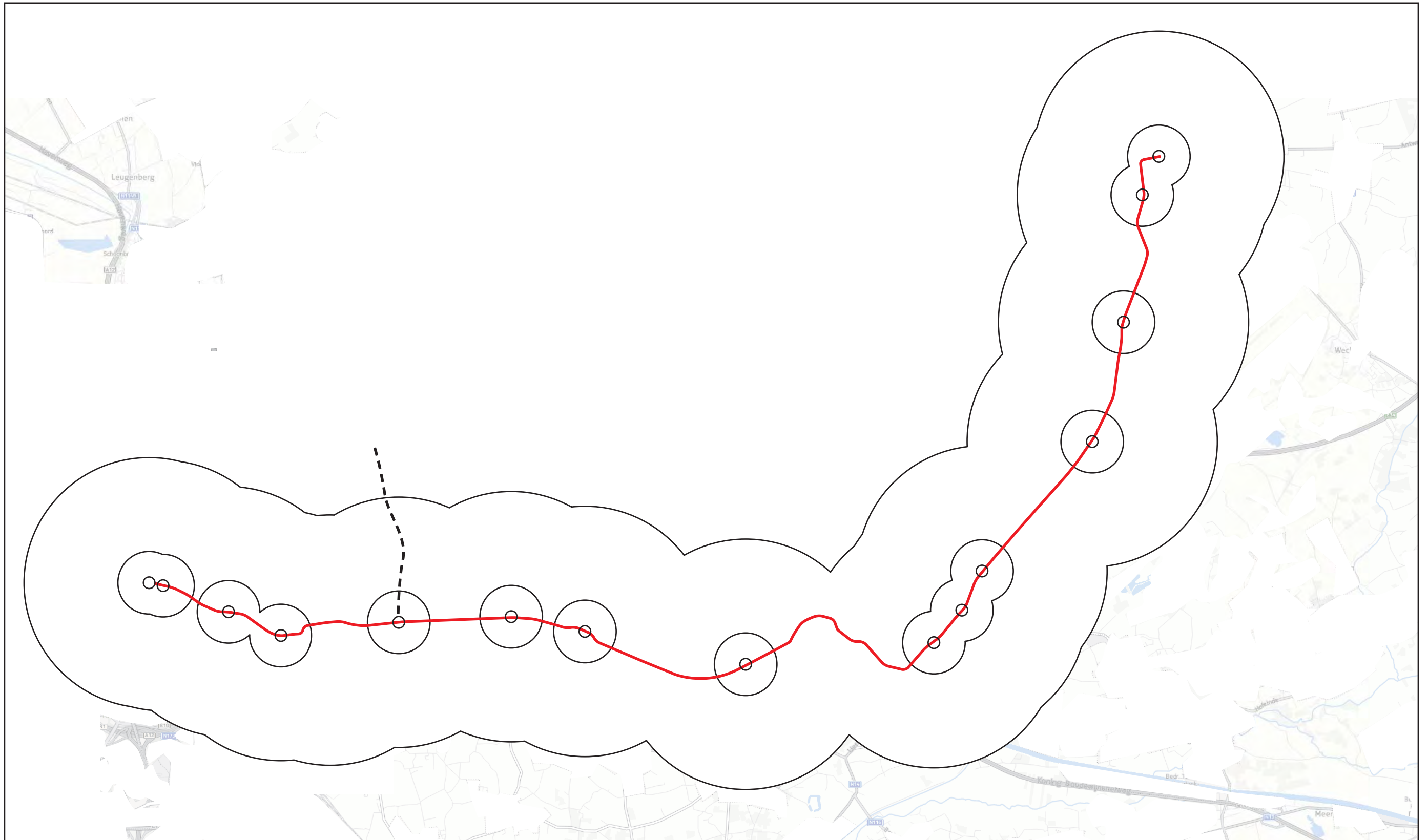


TRACÉ 2A POTENTIEELONDERZOEK

Corridorstudie openbaar vervoer tussen Antwerpen en Turnhout

provincie Antwerpen





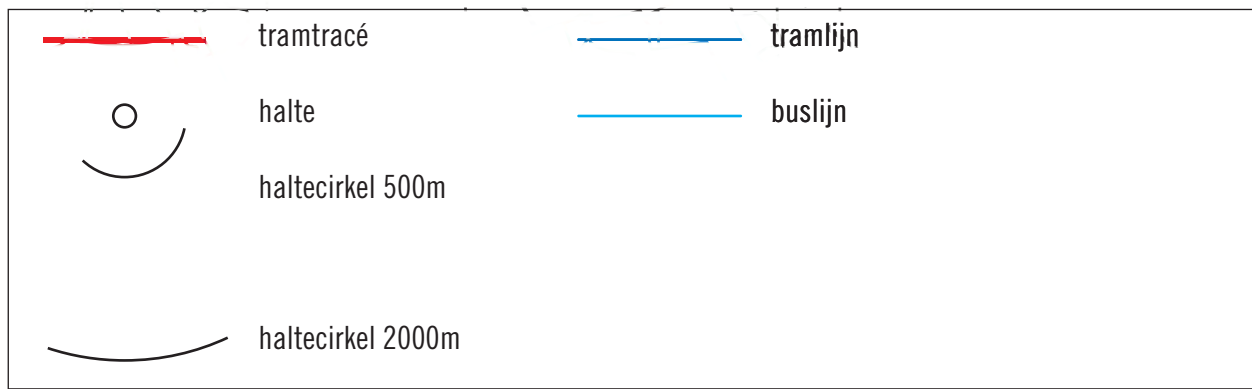
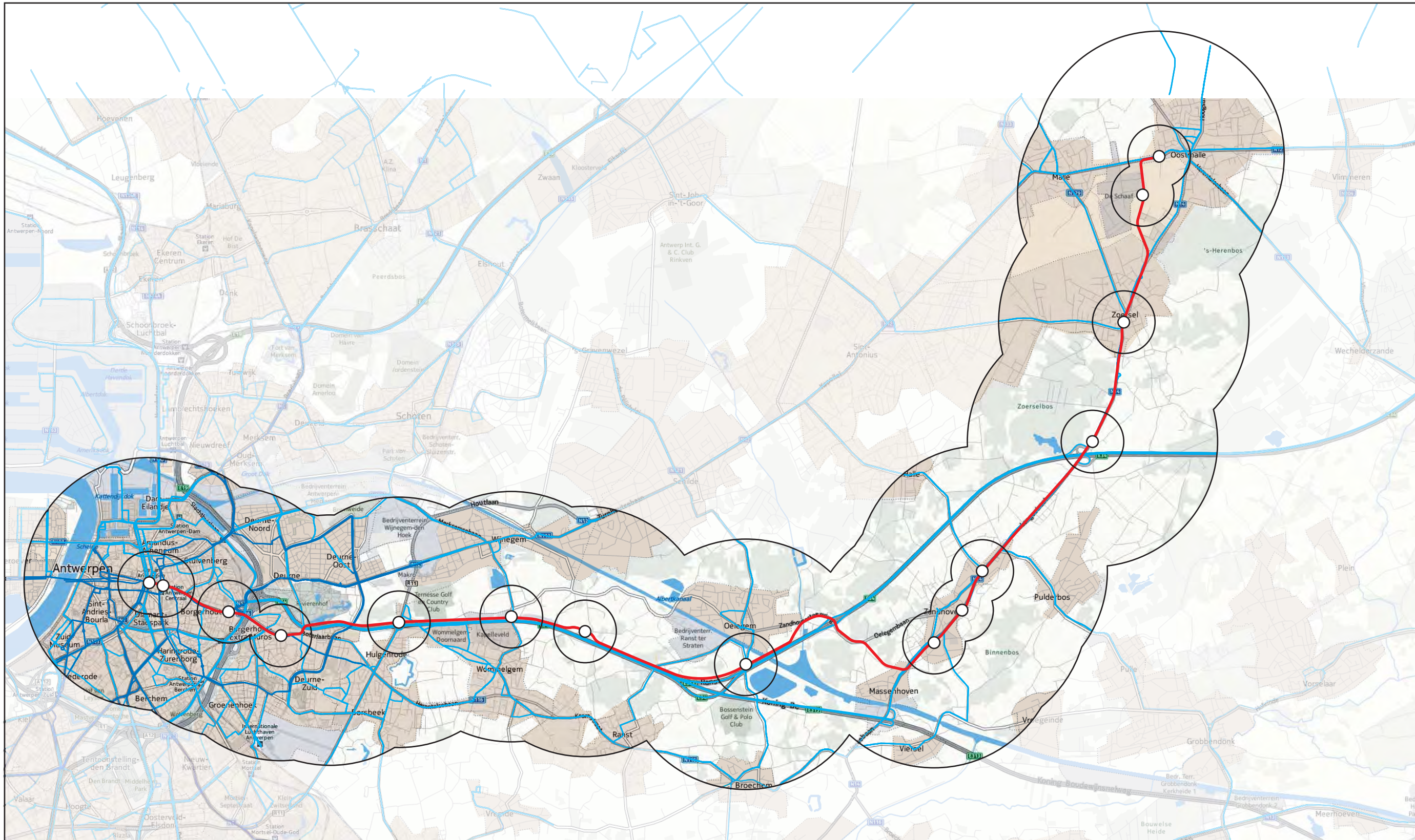


↑ N

0 500 2000m

Bron: onderlegger Geopunt

| | | |
|---|---|--|
|  |  | TRACÉ 2B |
| | | Corridorstudie openbaar vervoer tussen Antwerpen en Turnhout |
| | | provincie Antwerpen |









Bron: onderlegger Geopunt





TRACÉ 2B & OPENBAAR VERVOER
 Corridorstudie openbaar vervoer tussen Antwerpen en Turnhout
 provincie Antwerpen



| | | | |
|---|-------------------|---|------------------------------------|
|  | tramtracé |  | bovenlokaal fietsroutenetwerk |
|  | halte |  | recreatief fietsknooppuntennetwerk |
|  | haltecirkel 500m | | |
|  | haltecirkel 2000m | | |

Bron: onderlegger Geopunt



TRACÉ 2B & FIETSNETWERK

Corridorstudie openbaar vervoer tussen Antwerpen en Turnhout



provincie Antwerpen

↑ N bovenlokaal functioneel fietsnetwerk 500m
recreatief fietsknooppuntennetwerk 2000m



| | |
|---|-------------------|
|  | tramtracé |
|  | halte |
|  | haltecirkel 500m |
|  | haltecirkel 2000m |

Bron: onderlegger Geopunt & AGIV

TRACÉ 2B & BIOLOGISCHE WAARDERINGSKAART
 Corridorstudie openbaar vervoer tussen Antwerpen en Turnhout
 provincie Antwerpen



BEVOLKINGSDICHTHEID inw./km² (2001)



inwoners binnen straal van:


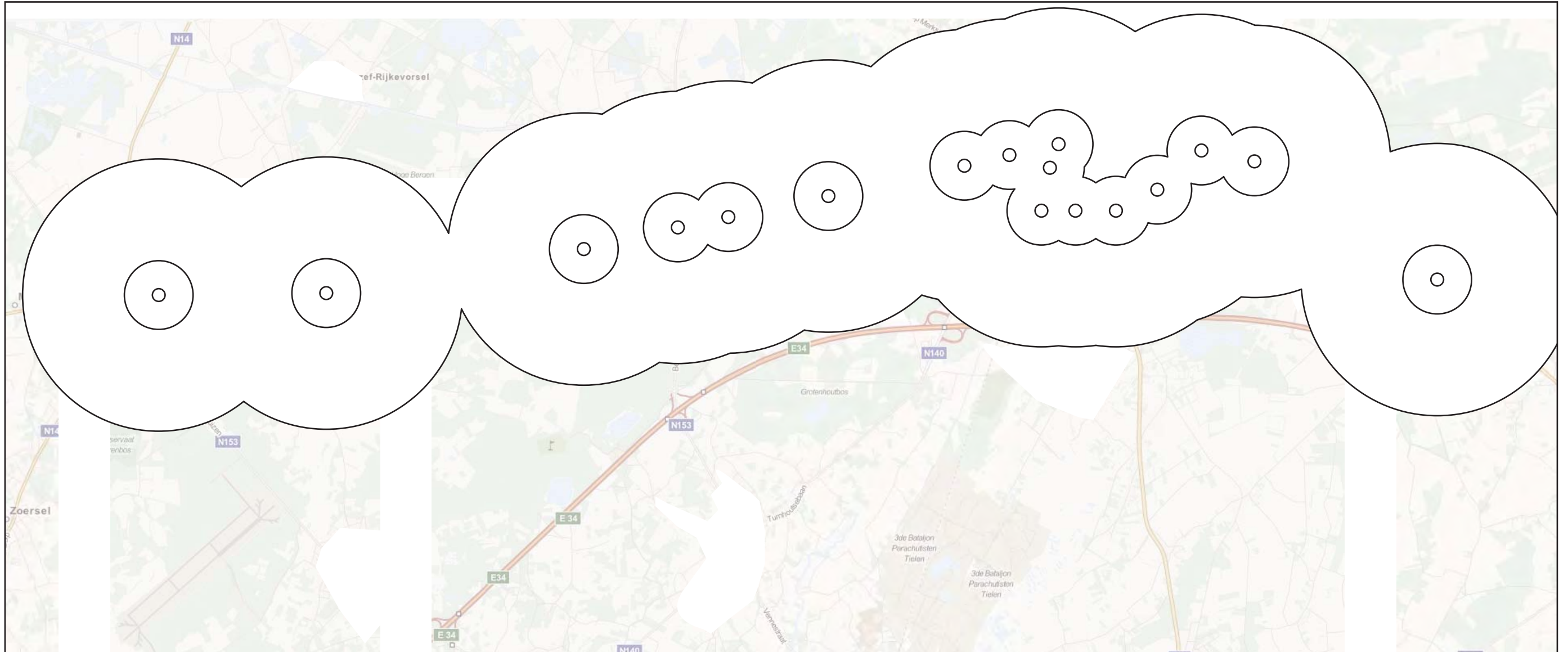
| | |
|----------|--------|
| 500 m: | 5.761 |
| 2.000 m: | 66.390 |

Bron: gegevens NIS



TRACÉ 2B POTENTIEELONDERZOEK

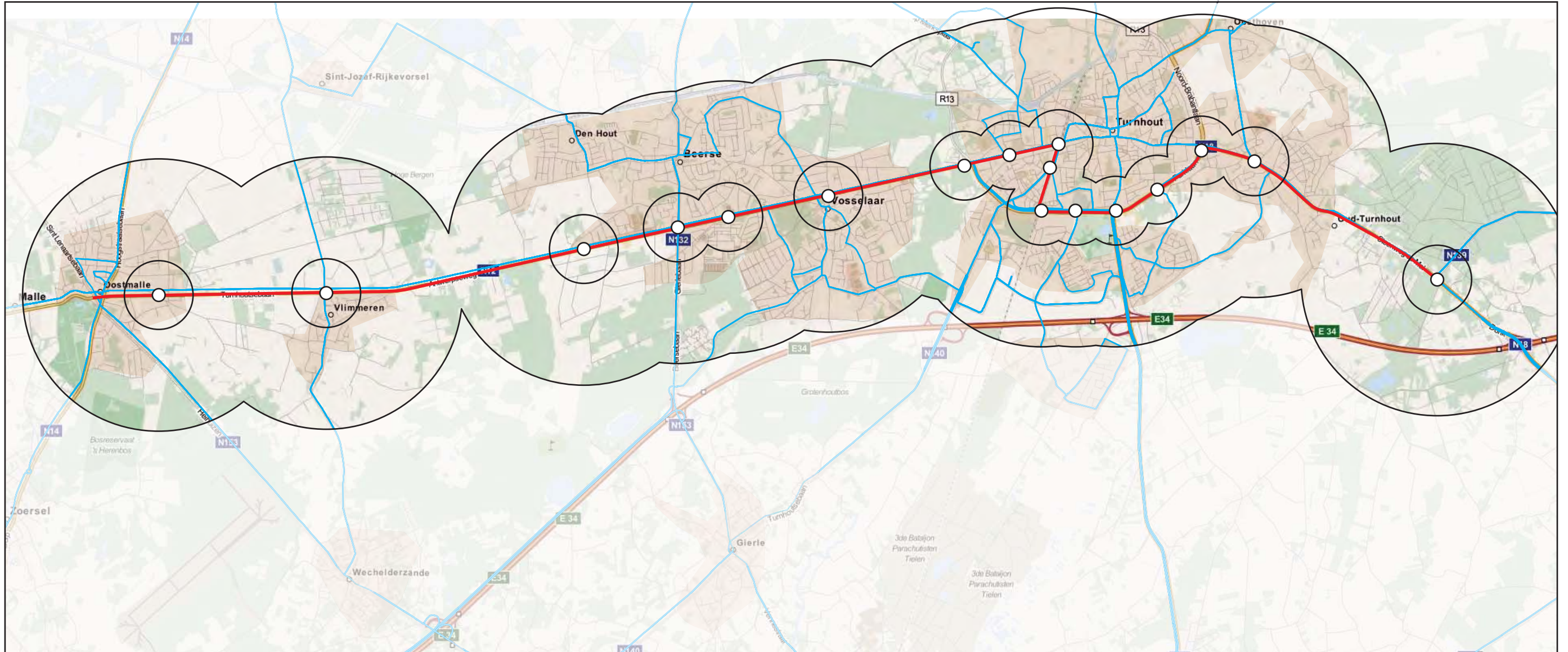
Corridorstudie openbaar vervoer tussen Antwerpen en Turnhout
provincie Antwerpen



Bron: onderlegger OpenStreetMap.org



| | |
|--|--|
| | TRACÉ MALLE - TURNHOUT Corridorstudie openbaar vervoer tussen Antwerpen en Turnhout provincie Antwerpen |
|--|--|



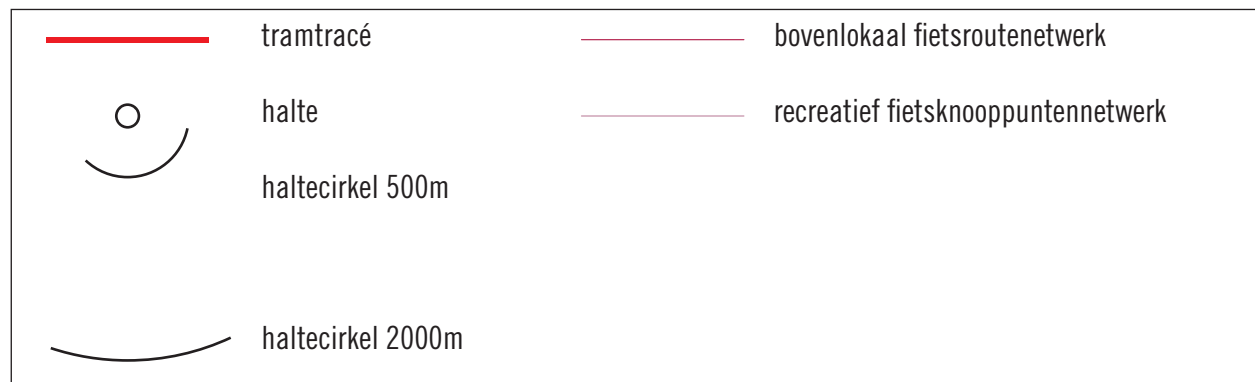
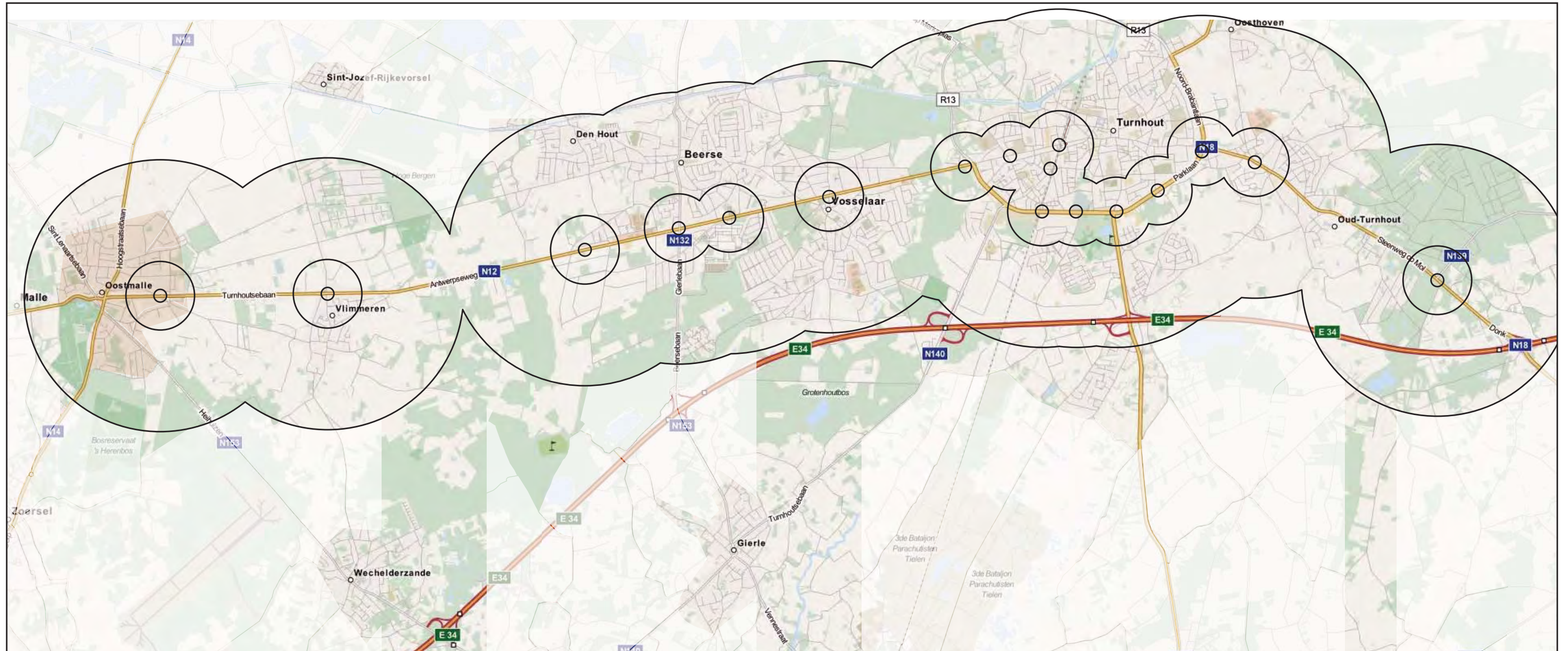
Bron: onderlegger OpenStreetMap.org



0 500 2000m





TRACÉ MALLE - TURNHOUT & OPENBAAR VERVOER
 Corridorstudie openbaar vervoer tussen Antwerpen en Turnhout
 provincie Antwerpen



Bron: onderlegger OpenStreetMap.org




TRACÉ MALLE - TURNHOUT & FIETSNETWERK



Corridorstudie openbaar vervoer tussen Antwerpen en Turnhout

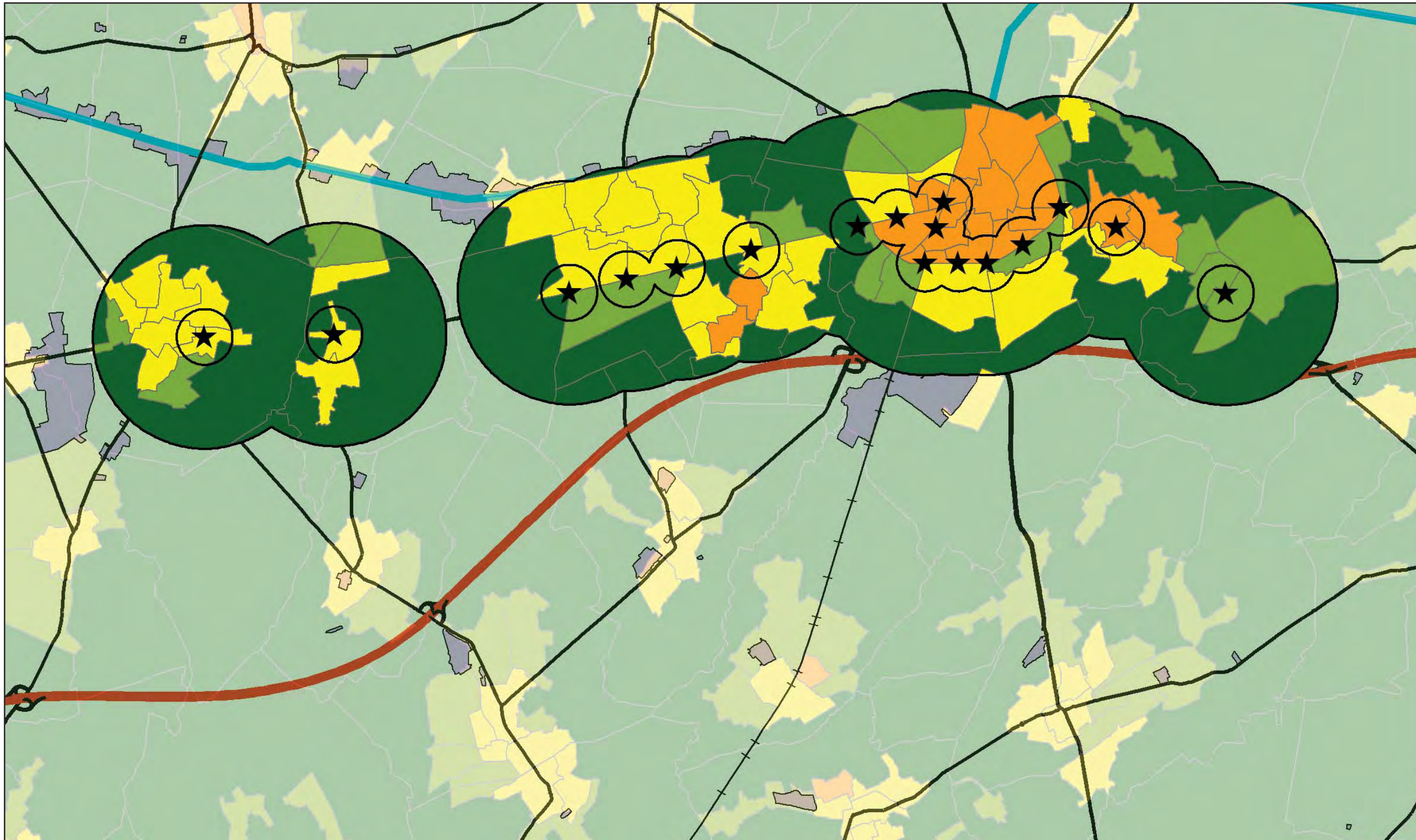
provincie Antwerpen








Bron: onderlegger [OpenStreetMap.org](https://www.openstreetmap.org)



| | |
|---|---|
|   | TRACÉ MALLE - TURNHOUT & BIOLOGISCHE WAARDERINGSKAART Corridorstudie openbaar vervoer tussen Antwerpen en Turnhout provincie Antwerpen |
|---|---|



| BEVOLKINGSDICHTHEID | | inw./km ² (2001) | |
|---|-----------------|-----------------------------|--------|
|  | 0 - 200 | | |
|  | 200 - 1.000 | | |
|  | 1.000 - 2.500 | | |
|  | 2.500 - 10.000 | | |
|  | 10.000 - 25.000 | | |
| | | inwoners binnen straal van: | |
| | | 500 m: | 24.493 |
| | | 2.000 m: | 75.216 |

Bron: gegevens NIS


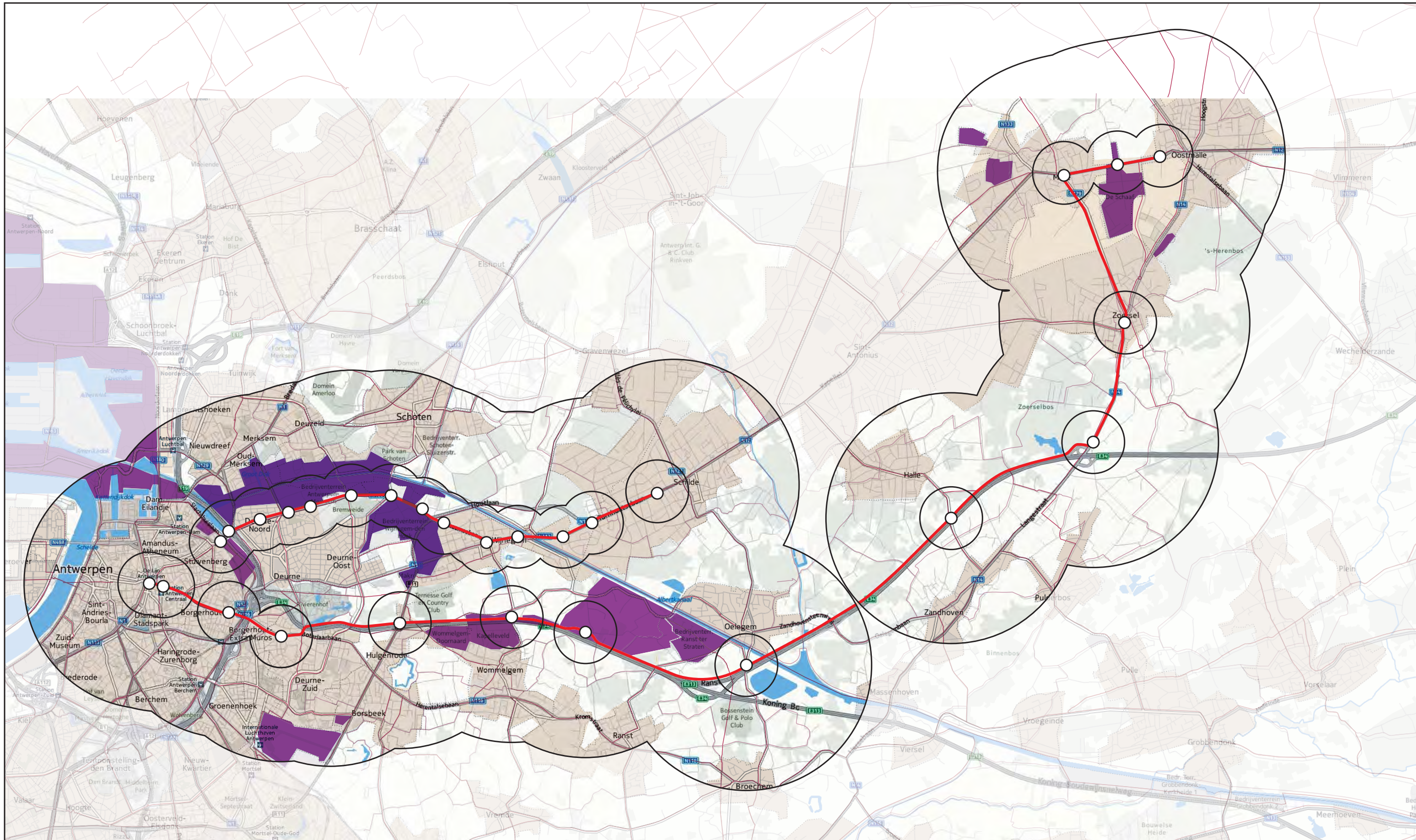


TRACÉ MALLE - TURNHOUT POTENTIEELONDERZOEK



Corridorstudie openbaar vervoer tussen Antwerpen en Turnhout

provincie Antwerpen





Bron: onderlegger Geopunt

SYNTHESMODEL

Corridorstudie openbaar vervoer tussen Antwerpen en Turnhout

provincie Antwerpen

↑ N bovenlokaal functioneel fietsnetwerk
recreatief fietsknooppuntennetwerk