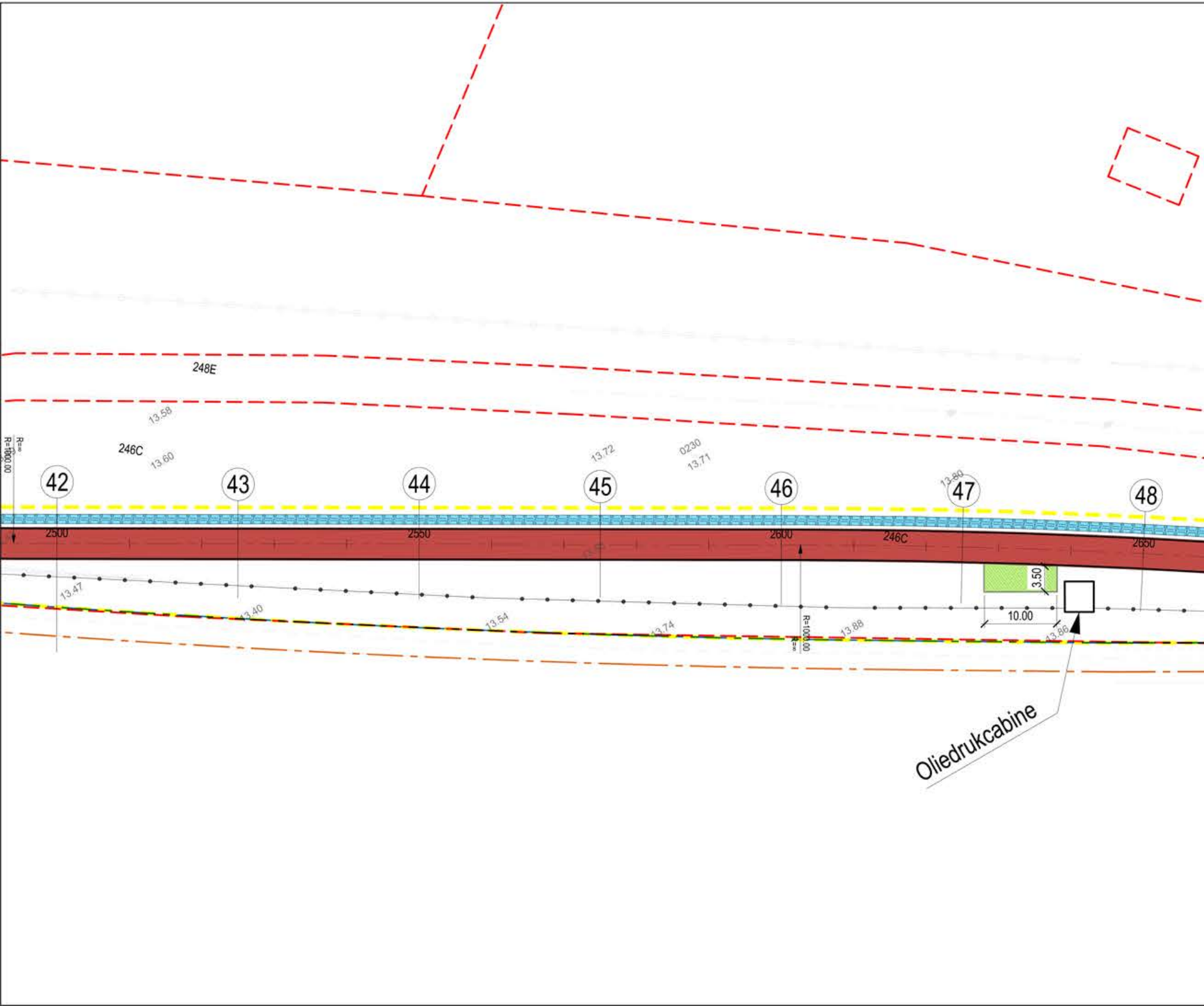
248E
13.58
246C
13.60
R=∞
R=1000.00
13.72
0230
13.71
13.80
42
43
44
45
46
47
48
2500
2550
2600
246C
2650
13.47
13.40
13.54
13.74
R=1000.00
R=∞
13.88
13.86
3.50
10.00
Oliedrukcabine

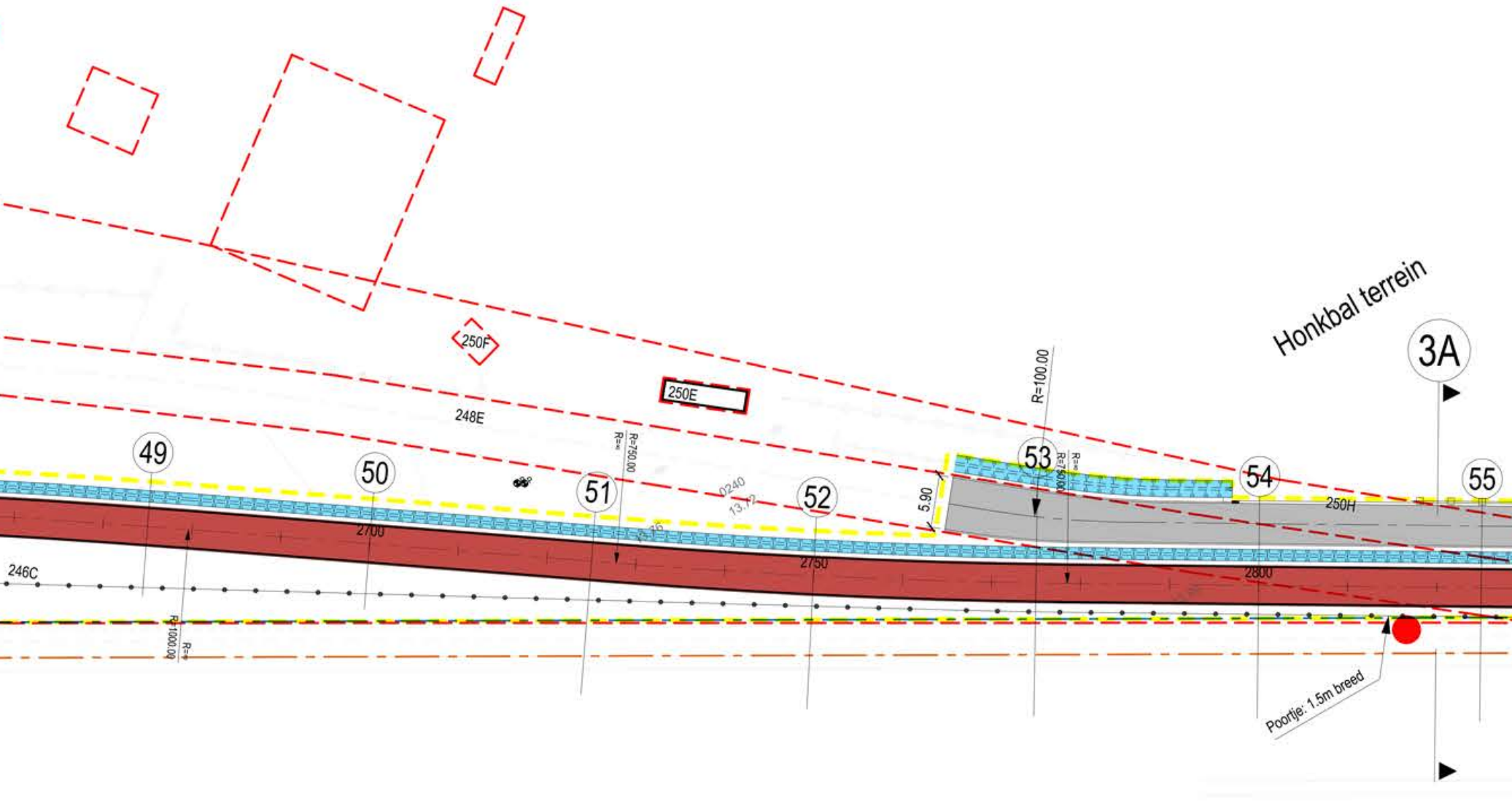
Honkbal terrein
3A
250F
250E
248E
49
50
51
52
53
54
55
R=750.00
R=∞
R=100.00
R=∞
R=750.00
0240
13.72
5.90
250H
2700
2750
2800
246C
R=1000.00
R=∞
Poortje: 1.5m breed

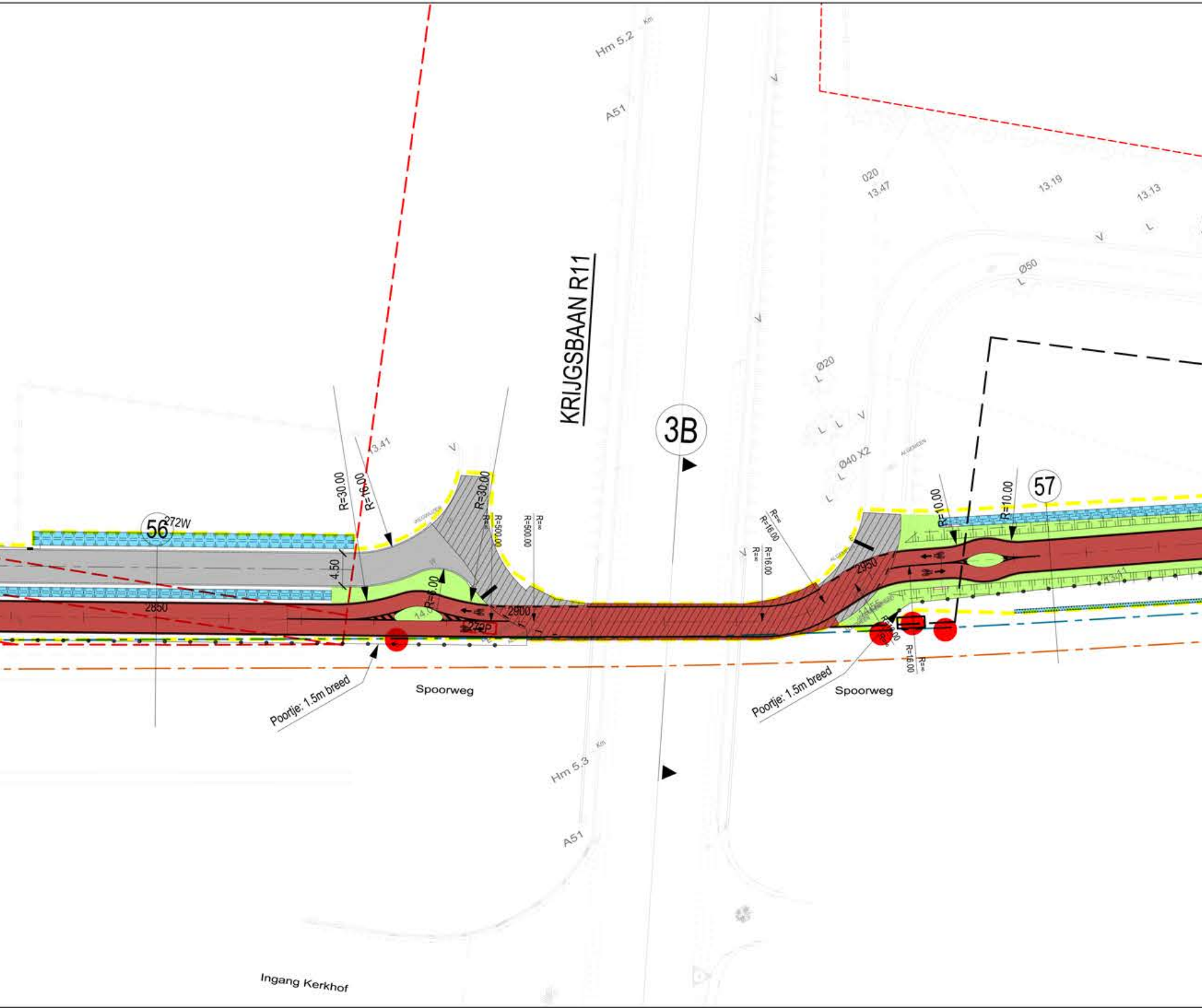
Hm 5.2 Km
A51
KRIJGSBAAN R11
3B
020
13.47
13.19
13.13
Ø50
Ø20
Ø40 X2
13.41
56
272W
R=30.00
R=16.00
R=30.00
R=500.00
R=500.00
R=∞
R=∞
4.50
2850
R=6.00
14.0
2900
272P
R=∞
R=16.00
R=∞
R=16.00
2950
R=10.00
R=10.00
57
R=16.00
R=∞
Poortje: 1.5m breed
Spoorweg
Poortje: 1.5m breed
Spoorweg
Hm 5.3 Km
A51
Ingang Kerkhof

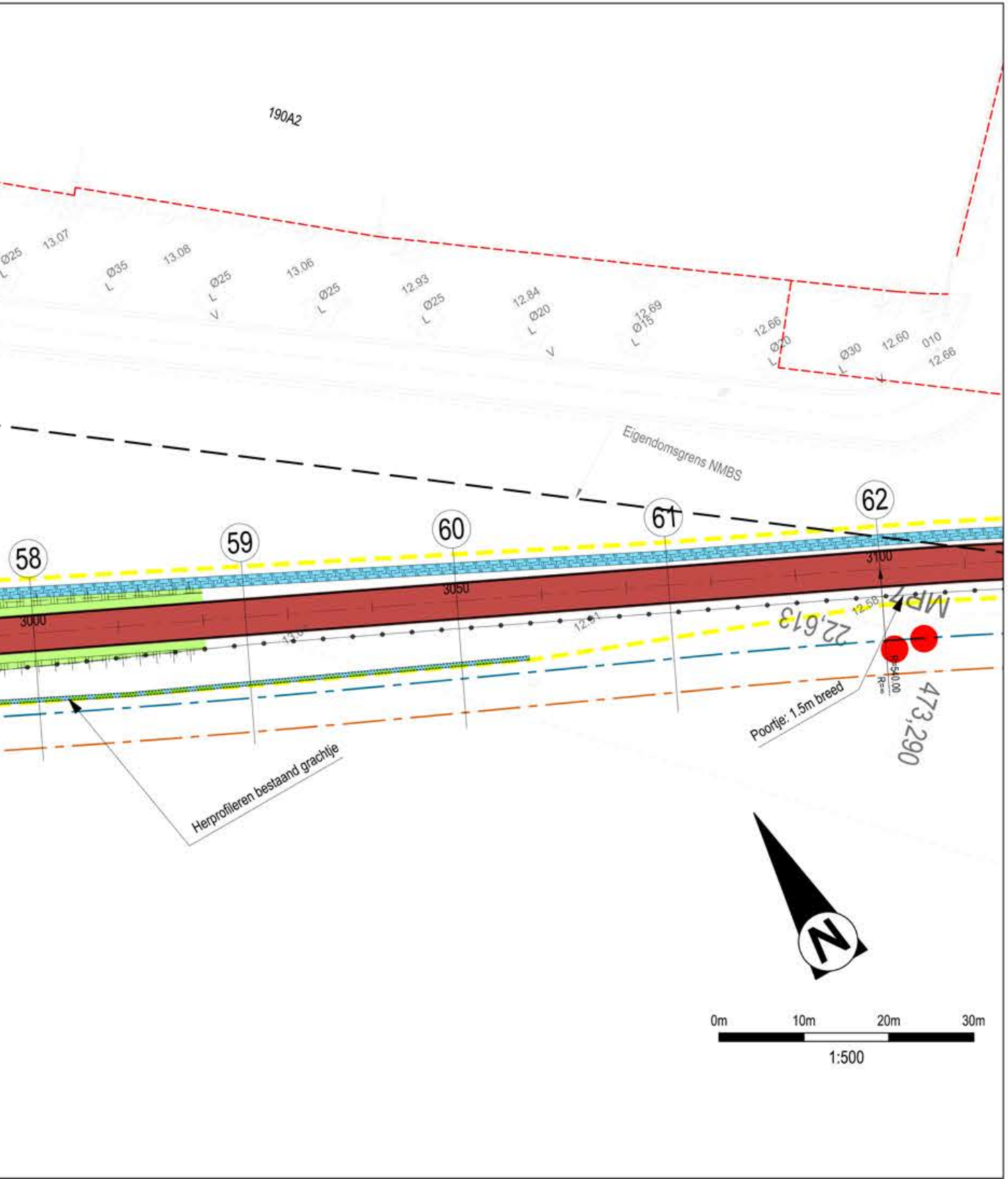
190A2
Ø25
13.07
Ø35
13.08
Ø25
13.06
Ø25
12.93
Ø25
12.84
Ø20
12.69
Ø15
12.66
Ø20
Ø30
12.60
Ø10
12.66
Eigendomsgrens NMBS
58
59
60
61
62
3000
3050
3100
12.68
12.61
22,613
MPK
R=540.00
R=∞
473,290
Poortje: 1.5m breed
Herprofileren bestaand grachtje
N
0m
10m
20m
30m
1:500

LEGENDE

🟥 ▨	Rode asfalt volledige opbouw / enkel toplaag
⬜ ▨	Asfalt volledige opbouw / enkel toplaag
⬛	Ongewapende cementbeton
⬜	Grijze betonstraatstenen
🟫	Dolomiet
⬛	Zwarte waterdoorlatende betonstraatstenen
🟧	Kasseien
🟨	Koudplast oker
🟥	Rode betonstraatstenen
▨	Herstellen/aanwerken bestaande toestand
🟩 ▨	Groene zones / grasbetontegels
🟦	Gracht / beek
●	Nieuwe boom
×	Boom te rooien
— 250 —	As met asafstanden
•—•—•	Draadgaas 1.20m hoog, met bovenbuis: gaas vanaf 20c
·—·—·	Draadgaas 2.00m hoog, met bovenbuis: gaas vanaf het
□—□—□	Draadgaas herstel conform bestaande toestand
+-+-+	Leuning in staal 1.30m hoog, op brug over spoorweg tot
#	Fietsbeugel
🔴	Locatie installatie Infrabel / NMBS
- - -	Perceelsgrens
— · · —	Gewestplangrens
— - —	Buitenste spoorrail
— - —	Evenwijdige met buitenste spoorrail op 4 meter
═	Keerwand
▬	Drainageleiding positie in situ te bepalen
- - -	Projectcontour

m boven maaiveld (fauna passage)

maaiveld (ter hoogte van Derkinderen)

1.80m hoog

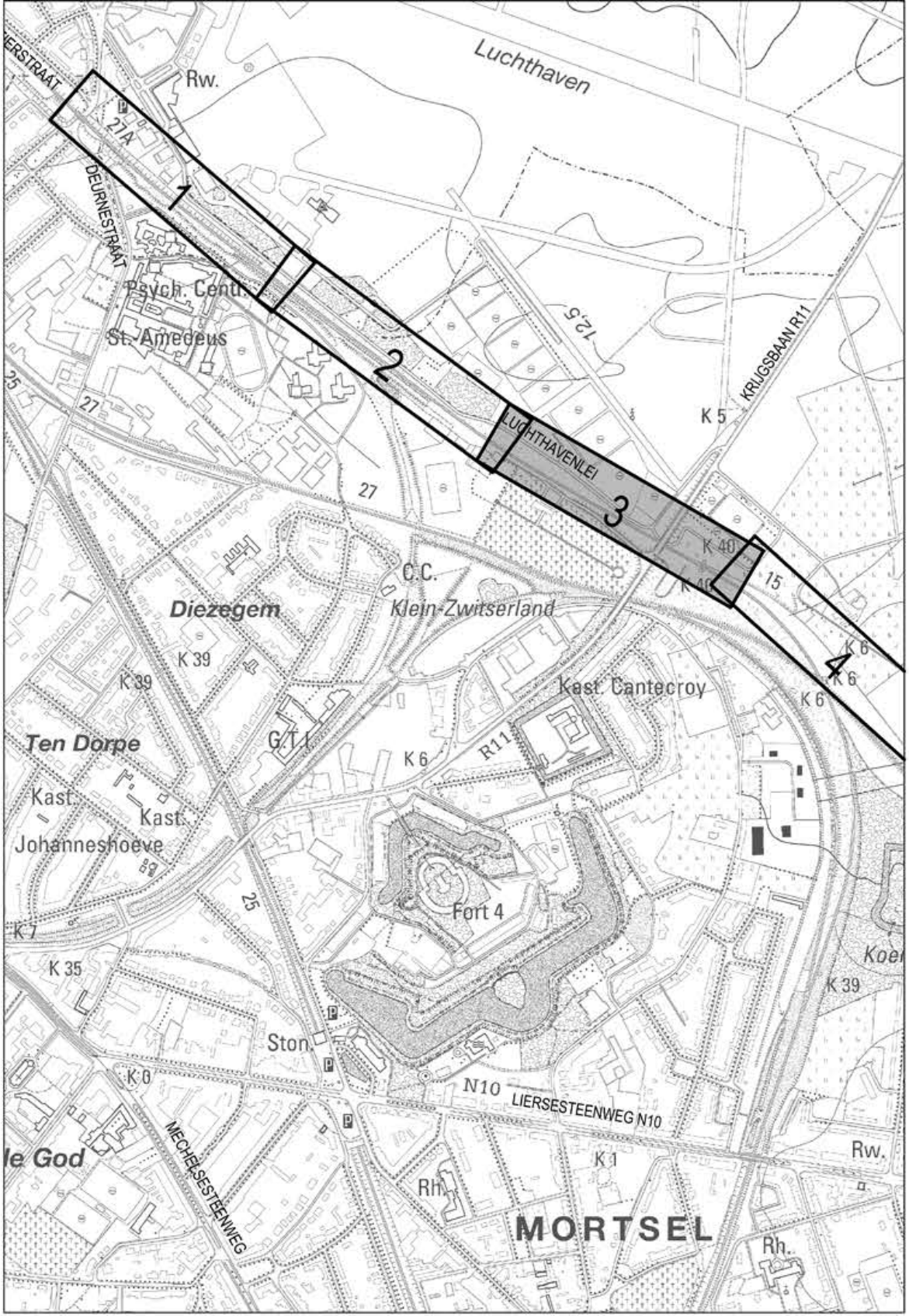
Luchthaven
Rw.
ERSTRAAT
27A
DEURNESTRAAT
1
2
3
4
Psych. Centr.
St.-Amedeus
12.5
KRIJGSBAAN R11
K 5
LUCHTHAVENLEI
K 40
K 40
15
K 6
K 6
K 6
25
27
27
C.C.
Klein-Zwitserland
Diezegem
K 39
K 39
Kast. Cantecroy
Ten Dorpe
G.T.I.
K 6
R11
Kast.
Kast.
Johanneshoeve
Fort 4
K 7
K 35
25
Ston.
K 0
N10
LIERSESTEENWEG N10
MECHELSESTEENWEG
le God
Rh.
K 1
MORTSEL
Rh.
Rw.
K 39
Koe

Index
C
B
A

Besta

Opdrachtgever

Provincie Antwerpen

PROVINCIE ANTWERPEN

Opdrachtgever	Gezien & goedgekeurd door	
Desguinlei 100 2018 Antwerpen	xxx	xxx
Tel. +32 (0)3 240 50 11 Fax +32 (0)3 240 54 75 info@provincieantwerpen.be www.provincieantwerpen.be	V. Achternaam	V. Achternaam

Project

FIETSOSTRADE ANTWERPEN- LIER
DEELPROJECT 1:
SEGMENT 2 EN 3

ONTWERP

Studiebureau

ARCADIS Design & Consultancy for natural and built assets

Maatschappelijke zetel:
ARCADIS Belgium NV
Koningsstraat 80
1000 Brussel
Afgevaardigd bestuurder
Kristof Peperstraete

Coördinerende vestiging:
ARCADIS Belgium NV
City Link, Posthofbrug 12
2600 Berchem
Tel. +32 (0)3 360 83 00
Fax +32 (0)3 360 83 01

info@arcadisbelgium.be - www.arcadis.com

Datum	Omschrijving	Getek.	Nagez.
22-09-2017	Aanbesteding	KAN	JVH
19-05-2017	Aanpassing aan opmerkingen op proefstel omgevingsvergunning	KAN	JVH
28-04-2017	Ontwerp	KAN	JVH

Projectmanager	JVH
Schaal	1/500
Formaat	0.56 m²
Projectnr.	**BE01 15000652**
Volgnummer	
Georeferentie	
Coördinaten	Lambert 1972
Hoogtemeting	TAW

ndslocatie
le02\Infra\00_P\BE0115\BE0115000652\BE0115000652_0130_DP1 F11_Ant-Lier_SEGMENT 2&3\3_Studie\33_Ontwerp\Plannen\15000652_2-3_w_c

Afdrukdatum
26/09/2017 15:18:09

INFRASTRUCTUUR
GRONDPLAN WEGENIS
STROOK 3

5.3

AD

C