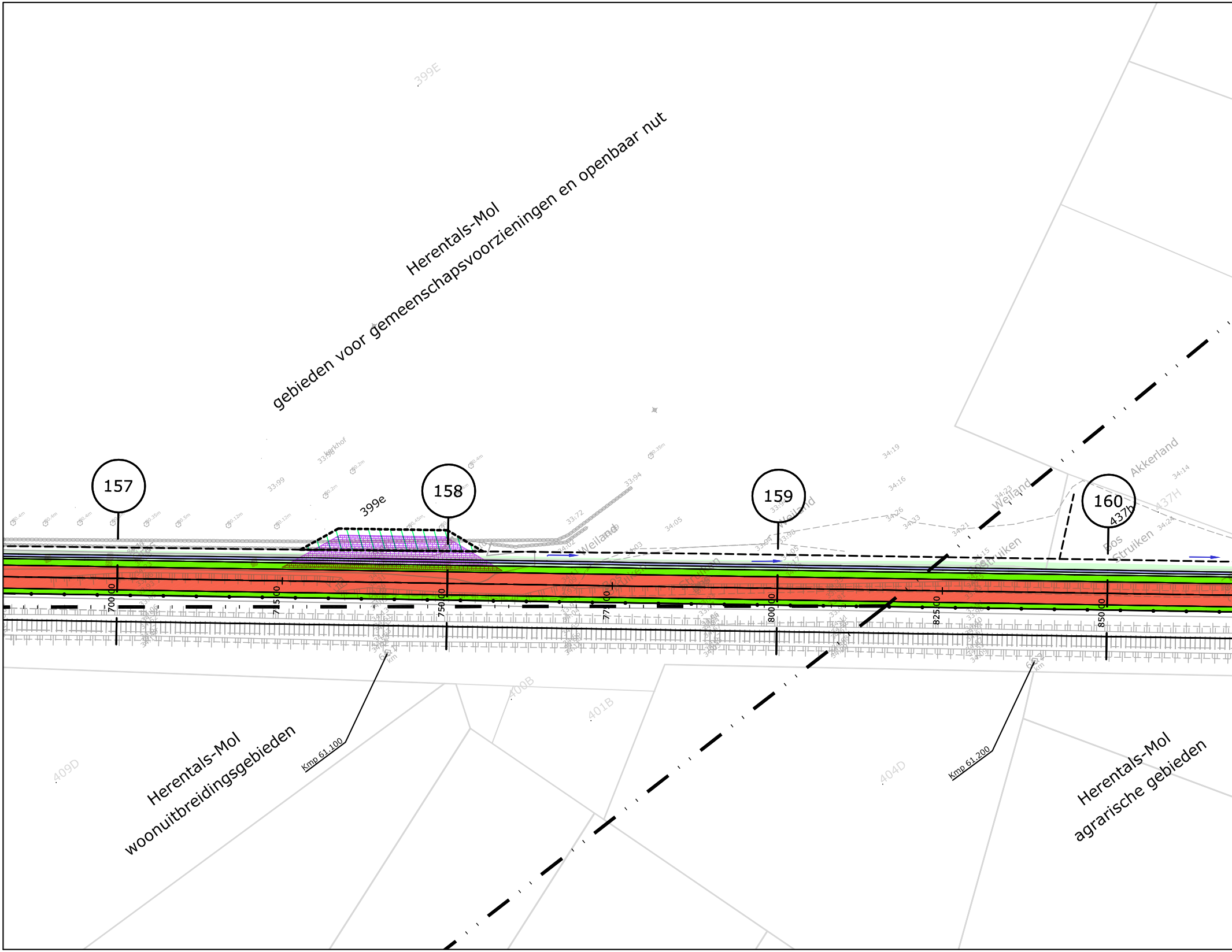
399E
Herentals-Mol
gebieden voor gemeenschapsvoorzieningen en openbaar nut
Kerkhof
157
158
399e
159
160
437b
437H
Akkerland
Weiland
Struiken
Bos
700.00
725.00
750.00
775.00
800.00
825.00
850.00
400B
401B
409D
404D
Kmp 61.100
Kmp 61.200
Herentals-Mol
woonuitbreidingsgebieden
Herentals-Mol
agrarische gebieden

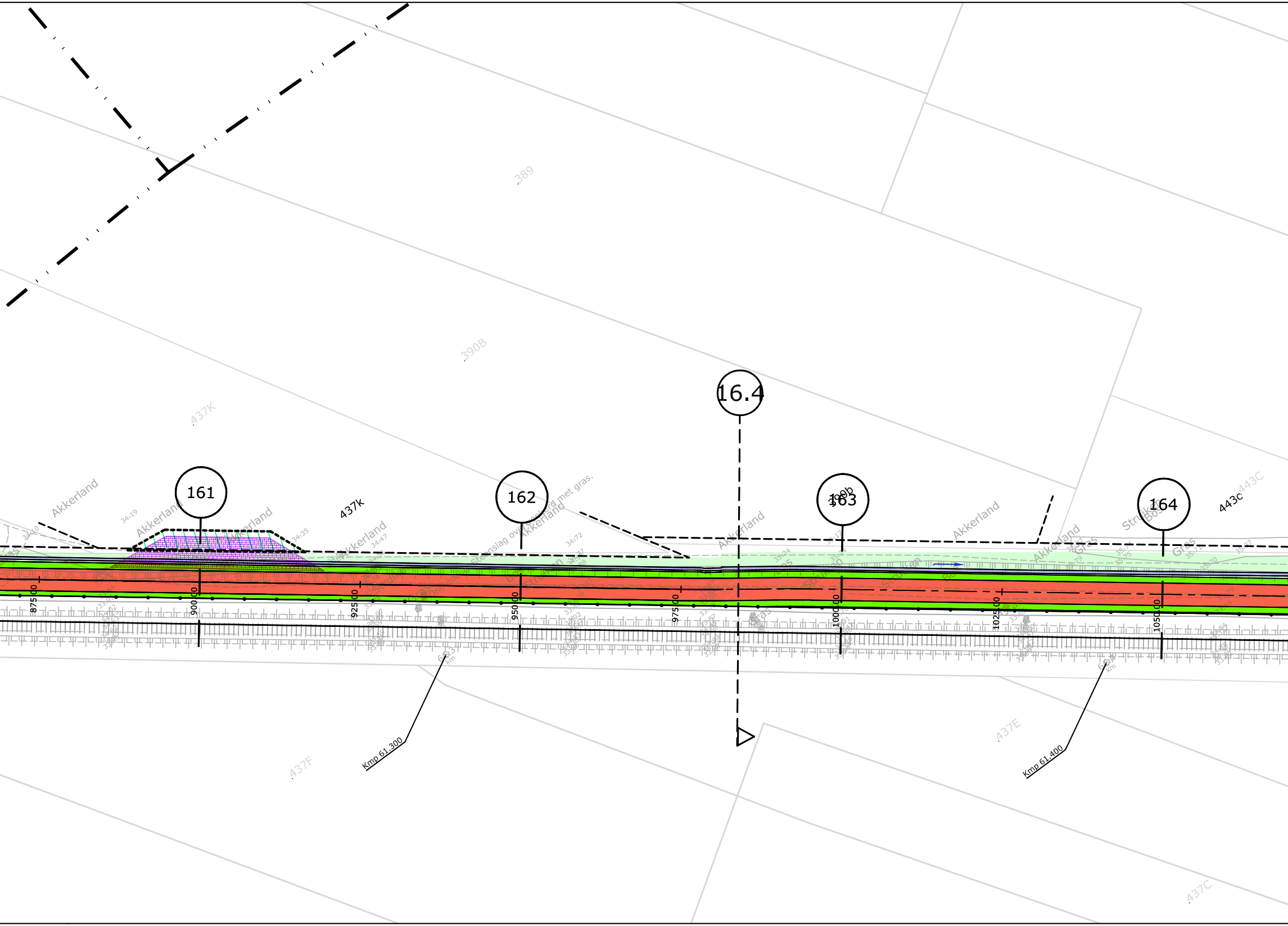
389
390B
437K
437k
437F
437E
437C
443C
443c
16.4
161
162
163
164
Akkerland
Akkerland
Akkerland
Akkerland
Akkerland
Akkerland
Akkerland
Steenslag overgroeid met gras.
Gras
Struiken
Bos
875.00
900.00
925.00
950.00
975.00
1000.00
1025.00
1050.00
Kmp 61.300
Kmp 61.400

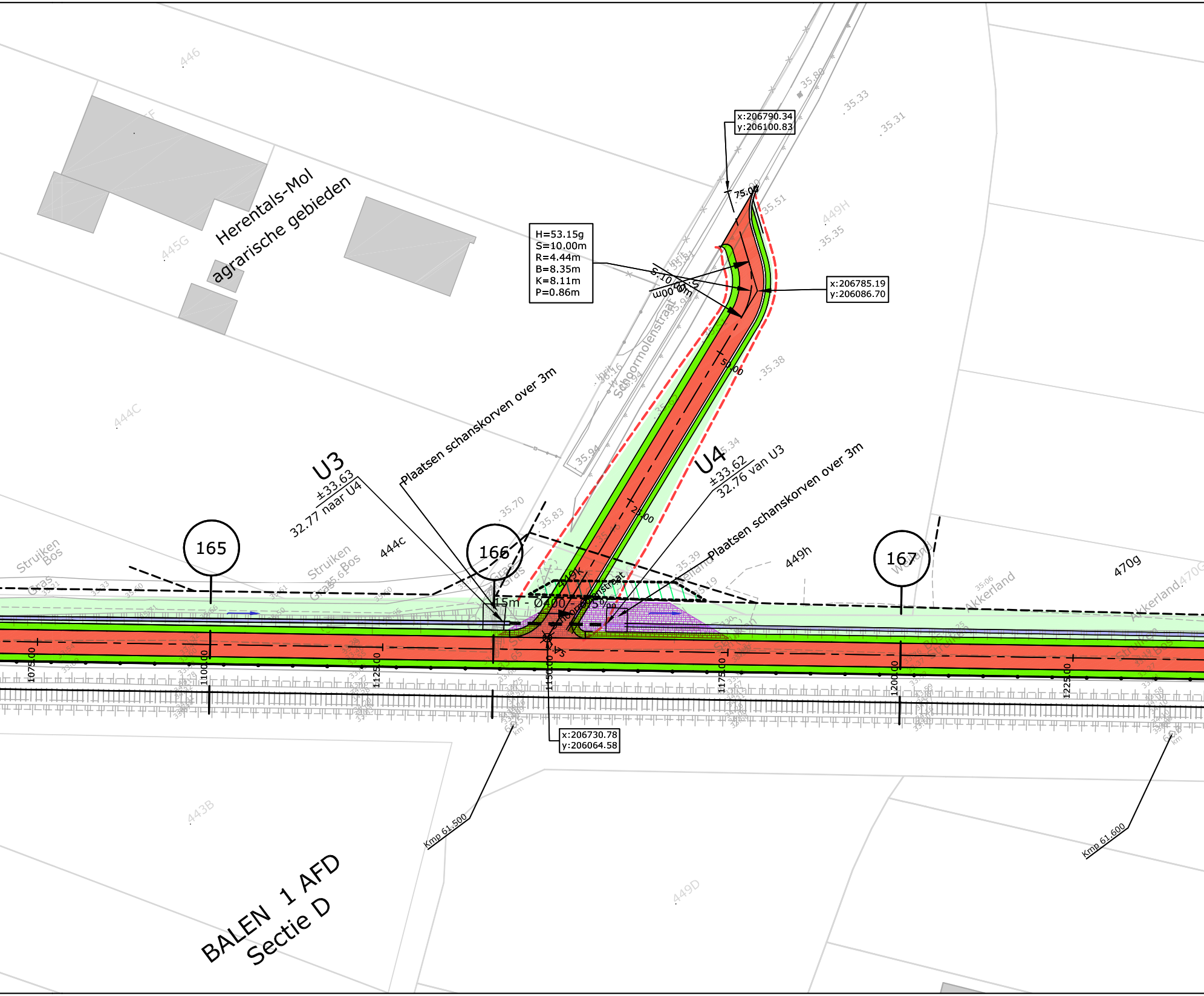

Herentals-Mol
agrarische gebieden
H=53.15g
S=10.00m
R=4.44m
B=8.35m
K=8.11m
P=0.86m
x:206790.34
y:206100.83
x:206785.19
y:206086.70
x:206730.78
y:206064.58
U3
±33.63
32.77 naar U4
U4
±33.62
32.76 van U3
Plaatsen schanskorven over 3m
Plaatsen schanskorven over 3m
15m - Ø400 - 0.5%
165
166
167
Schoormolenstraat
444c
449h
470g
446
445G
444C
449H
443B
449D
Struiken
Bos
Gras
Akkerland
Weiland
1075.00
1100.00
1125.00
1150.00
1175.00
1200.00
1225.00
75.00
50.00
25.00
S.10.00m
Kmp 61.500
Kmp 61.600
BALEN 1 AFD
Sectie D

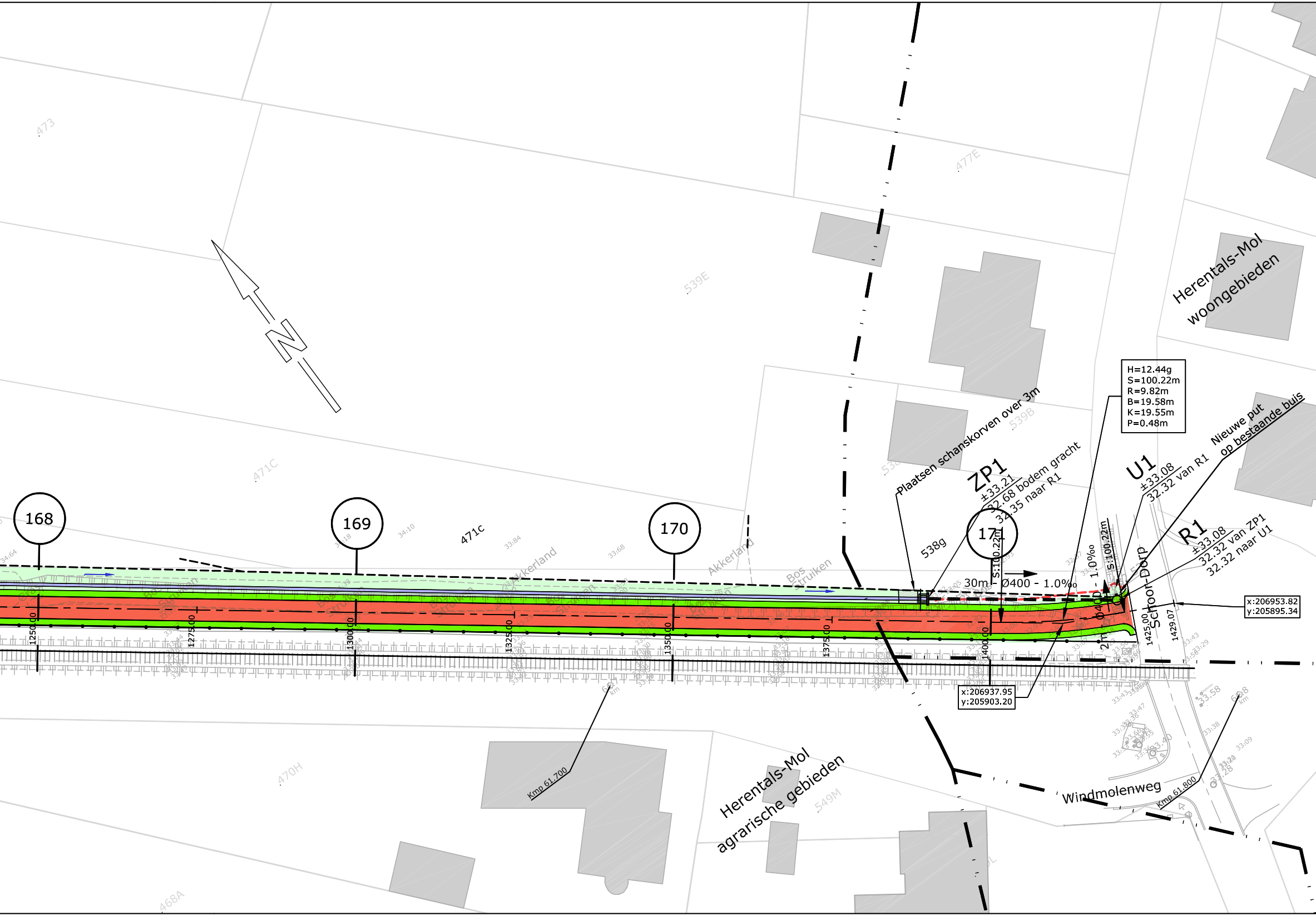

N
473
477E
539E
471C
539B
471c
538g
470H
549M
468A
168
169
170
171
1250.00
1275.00
1300.00
1325.00
1350.00
1375.00
1400.00
1425.00
1429.07
Akkerland
Bos
struiken
Herentals-Mol
woongebieden
Herentals-Mol
agrarische gebieden
H=12.44g
S=100.22m
R=9.82m
B=19.58m
K=19.55m
P=0.48m
Plaatsen schanskorven over 3m
ZP1
±33.21
32.68 bodem gracht
32.35 naar R1
U1
±33.08
32.32 van R1
Nieuwe put
op bestaande buis
R1
±33.08
32.32 van ZP1
32.32 naar U1
30m - Ø400 - 1.0‰
Ø400 - 1.0‰
S:100.22m
2m
Schoor-Dorp
x:206953.82
y:205895.34
x:206937.95
y:205903.20
Kmp 61.700
Kmp 61.800
Windmolenweg

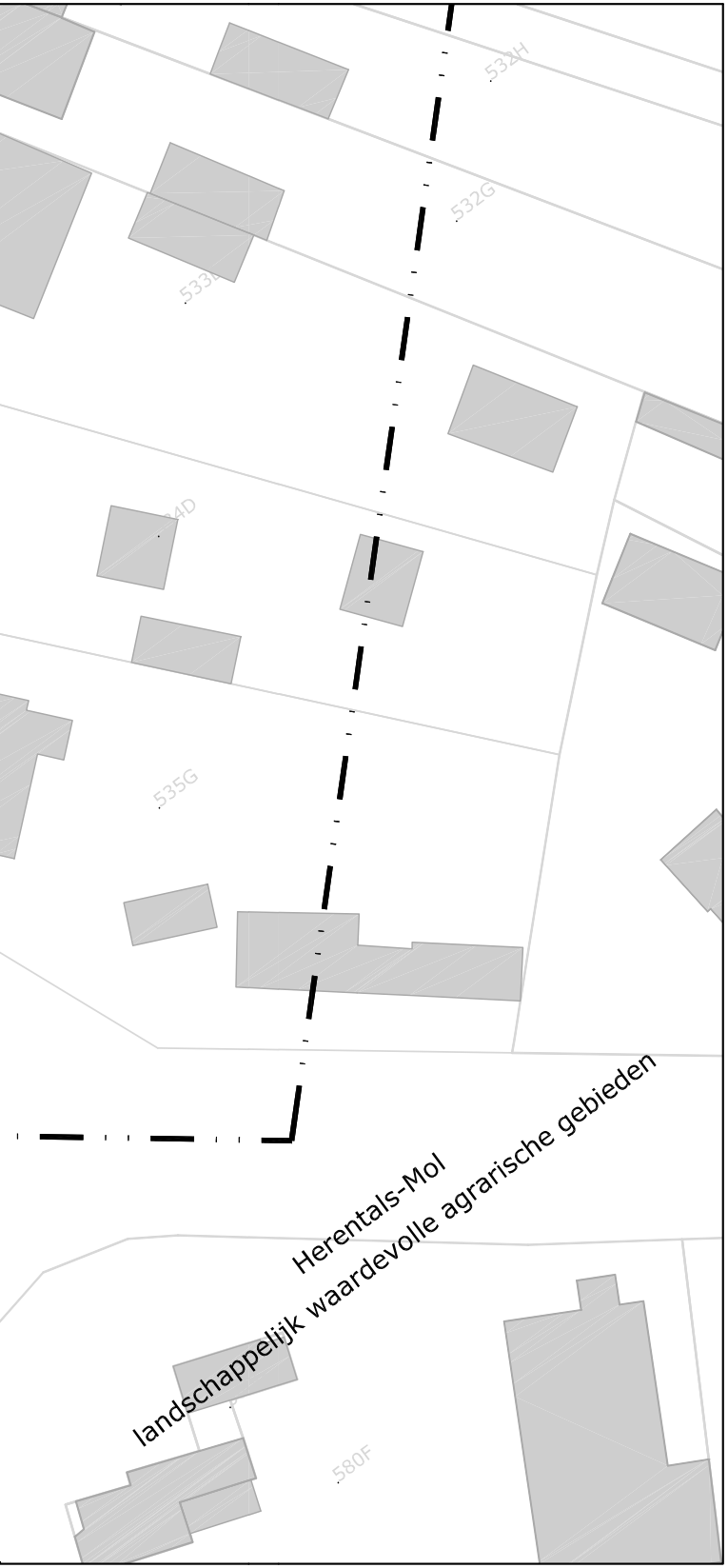
532H
532G
533
534D
535G
580F
Herentals-Mol
landschappelijk waardevolle agrarische gebieden

LEGENDE

🟫	Rijweg asfalt
⬜	Voetpad asfalt
🟥	Fietspad asfalt
🟨	Fietssuggestiestrook in slemlaag (okergeel)
🟩	Talud
🟩	Berm
🟪	Bodem gracht
⬛	Parking
🟦	Betontegels
🟦	Betonstraatstenen
🟩	Grasdallen
🟪	Grindgazon
▨	Steenslag
▨	Werkzone
▨	Tijdelijke steenslag werkzone
▬	Keerwand
∿	Damwand
—•—•—	Afsluiting
→	Richting afwatering
– – –	RWA-leiding
○	Inspectieput
❘	Kopmuur

±25.25 maaiveldpeil van inspectieput
23.80 van R23 bodempeil inkomende buis
23.70 naar R22 bodempeil uitgaande buis

TER AANDACHT:
ONDERGRONDSE KABELS NMBS/INFRABEL AANWEZIG NAAST SPOOR

As A 0 10 20 30	Ontwerpas met gecumuleerde afstand
X= 154823.97 Y= 214451.27	Coördinaten ontwerpas en referentiepunten
z=5.72	Ontwerphoogte
→←	Dalpunt volgens lengteprofiel
←→	Toppunt volgens lengteprofiel
— —①	Aanduiding dwarsprofiel
▽ — —ⓧ	Aanduiding typedwarsprofiel

H = hoek (400g)
S = straal (m)
R = raaklijn (m)
B = boog (m)
K = koorde (m)
P = pijl (m)

Grenzen

– – – –	Theoretische nieuwe grens
– – – –	Oude ontworpen grens
- - - - - -	Perceelsgrens vastgelegd door landmeter
— · · —	grens gewestplan
++++++	grens kadastrale sectie
732	perceelsgrens, nummer volgens GRB

Infrabel

= = = =	Bestaande kabelgoot
⊡	Bestaand prefab grachtelement
⊡	Portiek
◇ km	Kmp, kilometerpunt
┼┼┼┼	Sporen

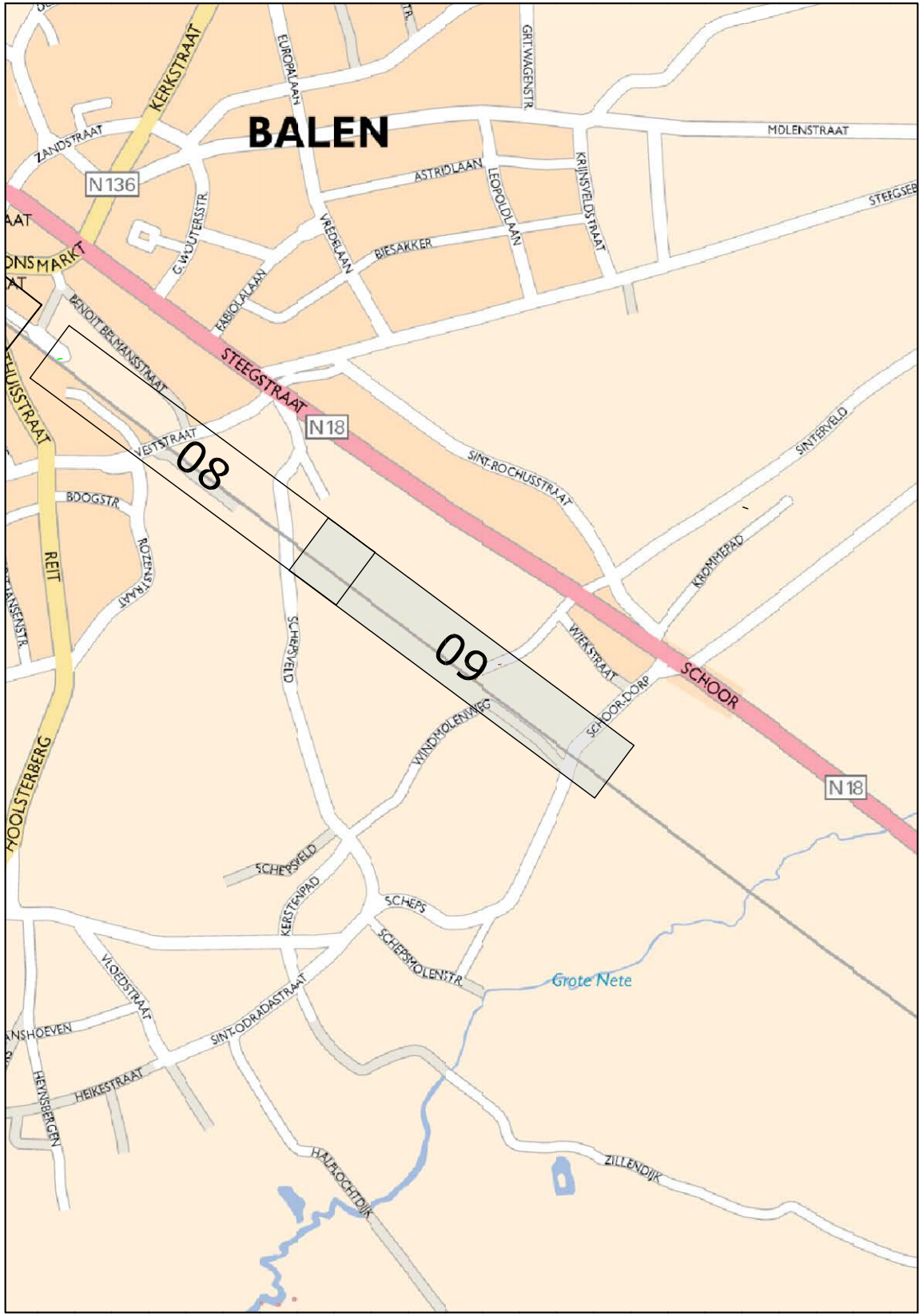
BALEN
KERKSTRAAT
EUROPALAAN
GRT.WAGENSTR.
MOLENSTRAAT
ZANDSTRAAT
N136
ASTRIDLAAN
LEOPOLDLAAN
KRIJNSVELDSTRAAT
STEEGSEB
G.WOUTERSSTR.
VREDELAAN
BIESAKKER
FABIOLALAAN
NSMARKT
BENOIT BELMANSSTRAAT
STEEGSTRAAT
N18
VEESTRAAT
08
BOOGSTR.
ROZENSTRAAT
REIT
SINT-ROCHUSSTRAAT
SINTERVELD
KROMMEPAD
SCHEPSVELD
09
WIEKSTRAAT
SCHOOR
SCHOOR-DORP
WINDMOLENWEG
N18
HOOLSTERBERG
SCHEPSVELD
KERSTENPAD
SCHEPS
SCHEPSMOLENSTR.
Grote Nete
VLOEDSTRAAT
SINT-ODRADASTRAAT
HEIKESTRAAT
HEYNSBERGEN
HALFLOCHTDIJK
ZILLENDIJK

TECHNUM: K:\IN\PROJECTS\P003730 Prov A Fiets-o-strade spoorlijn 15\CAD\DEELPROJECT_13-16\F3\dwg\plt\IN40309.dwg IN40309

PROVINCIE: ANTWERPEN

GEMEENTE: MOL

GEMEENTE: BALEN

BOUWHEER:

Provincie Antwerpen

PROVINCIE ANTWERPEN
Dienst Mobiliteit
Koningin Elisabethlei 22
2018 Antwerpen

Tel: 03/240.67.15
Fax: 03/240.67.79

PROJECT

FIETSOSTRADE SPOORLIJN 15
DEELPROJECT 13-16
(DEELPROJECT 16)

PLANTITEL

PLAN DER WERKEN

REVISIE

D	30/11/16	AANPASSINGEN VOLGENS OPMERKINGEN INFRABEL EN PROVINCIE	LCE	VCP	MAB
C	30/09/16	ONTWERP	LCE	VCP	MAB
B	21/04/16	RMC	DEF	VCP	MAB
A	25/02/16	ACTUALISATIE IGBC	DEF	VCP	MAB
-	25/02/16	EERSTE UITGAVE	DEF	VCP	MAB
	DATUM	WIJZIGINGEN	■	☐	☑

PLANGEGEVENS

projectnummer : P.003730.3

deel : 16
plannummer : IN403
strook : 09
revisie : D

fase :

C COMMERCIALISATIE	3 ONTWERP ■
V VOORSTUDIE	4 AANBESTEDING
1 VOORONTWERP	5 UITVOERING
2 VERGUNNING	6 ALS UITGEVOERD

schaal : 1/500

formaat : 2.31x0.3 =0.69m²

TRACTEBEL
ENGIE

B-2018 Antwerpen
Van Immerseelstraat 66
T +32 3 270 92 92
F +32 3 270 92 68
antwerpen@tractebel.engie.be

B-9051 Sint-Denijs-Westrem (Gent)
Kortrijksesteenweg 1144-a
T +32 9 240 09 11
F +32 9 240 09 00
gent@tractebel.engie.be

B-3500 Hasselt
Ilgatlaan 23
T +32 11 28 86 00
F +32 11 28 86 20
hasselt@tractebel.engie.be

B-8400 Oostende
Esplanadestraat 1
T +32 5 934 03 60
F +32 5 934 03 99
oostende@tractebel.engie.be

TRACTEBEL ENGINEERING N.V. - MAATSCHAPPELIJKE ZETEL : ARIANELAAN 7 B-1200 BRUSSEL