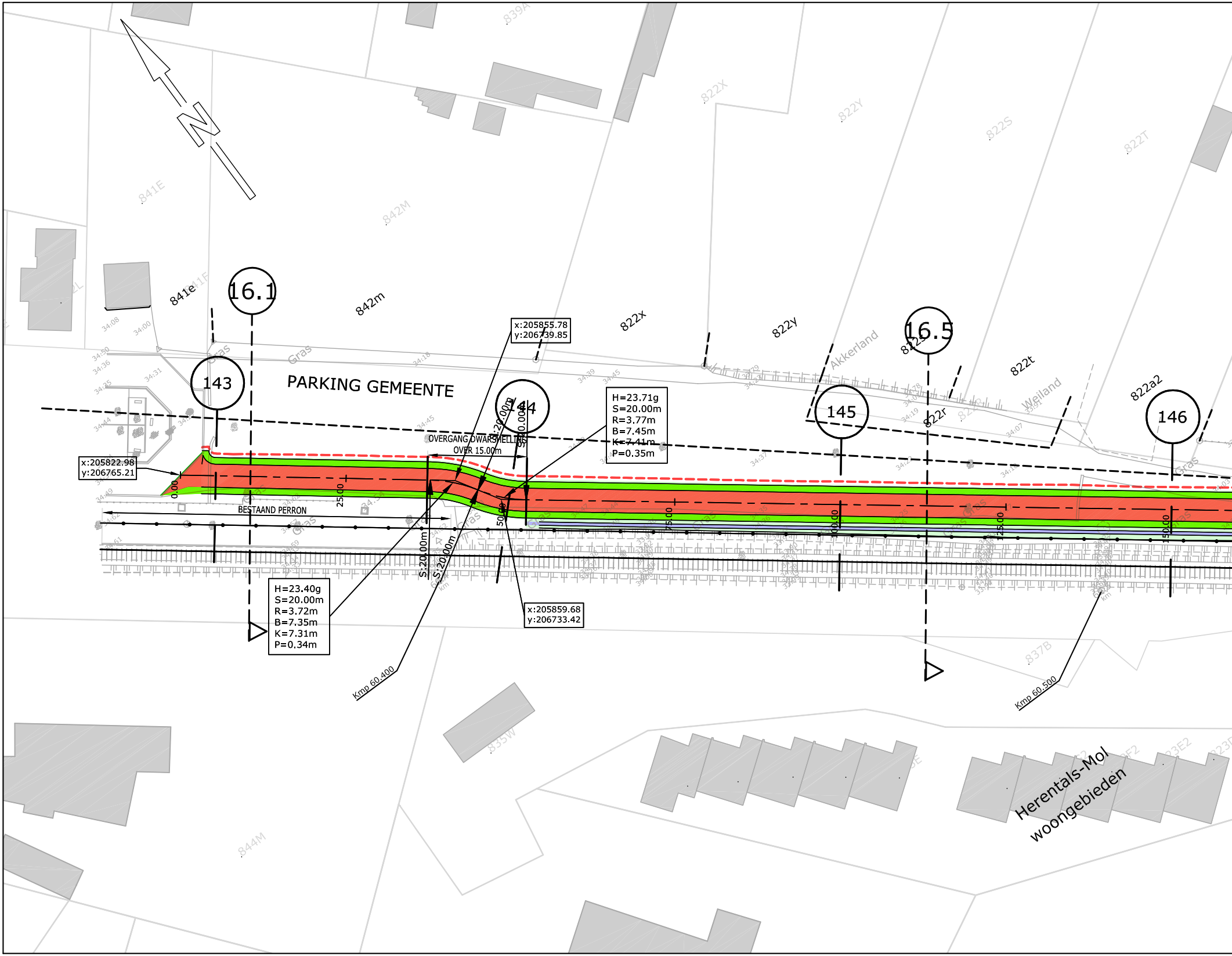
N
839A
841E
842M
822X
822Y
822S
822T
16.1
841e
842m
822x
822y
822s
16.5
822t
822a2
Akkerland
Weiland
Gras
PARKING GEMEENTE
143
144
145
146
822r
x:205855.78
y:206739.85
H=23.71g
S=20.00m
R=3.77m
B=7.45m
K=7.41m
P=0.35m
OVERGANG DWARSHELLING
OVER 15.00m
x:205822.98
y:206765.21
0.00
25.00
50.00
75.00
100.00
125.00
150.00
BESTAAND PERRON
S:20.00m
S:20.00m
H=23.40g
S=20.00m
R=3.72m
B=7.35m
K=7.31m
P=0.34m
x:205859.68
y:206733.42
Kmp 60.400
Kmp 60.500
837B
835W
844M
Herentals-Mol
woongebieden

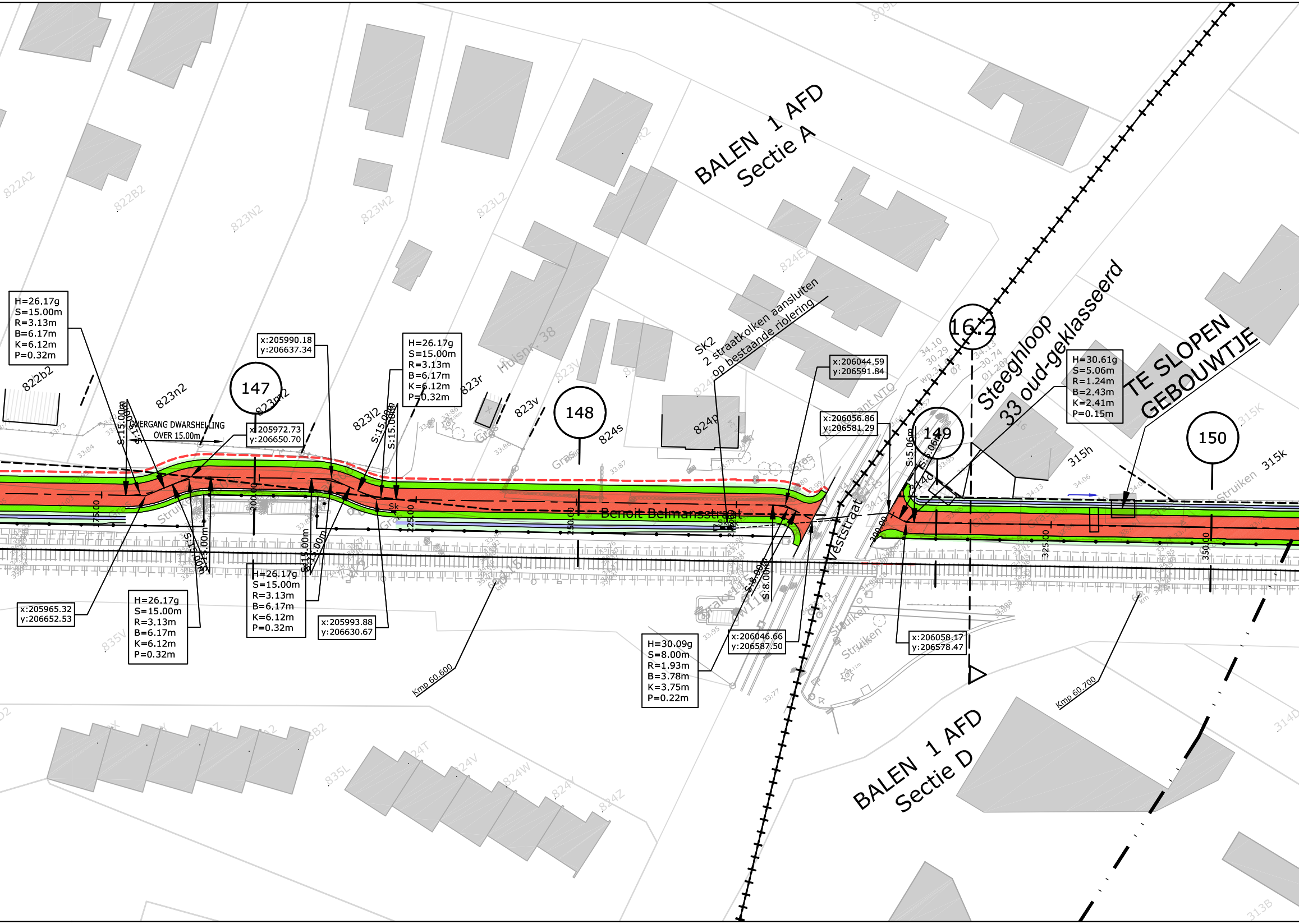
BALEN 1 AFD
Sectie A
BALEN 1 AFD
Sectie D
822A2
822B2
823N2
823M2
823L2
824E2
822b2
823n2
823m2
823l2
823r
823v
824s
824p
835V
835L
824W
824Z
315h
315k
313B
314D
Huisnr. 38
147
148
149
150
16.2
Steeghloop
33 oud-geklasseerd
TE SLOPEN
GEBOUWTJE
SK2
2 straatkolken aansluiten
op bestaande riolering
OVERGANG DWARSHELLING
OVER 15.00m
Benoit Belmansstraat
Veststraat
Gras
Struiken
Kmp 60.600
Kmp 60.700
S:15.00m
S:8.00m
S:5.06m
175.00
200.00
225.00
250.00
300.00
325.00
350.00
H=26.17g
S=15.00m
R=3.13m
B=6.17m
K=6.12m
P=0.32m
x:205990.18
y:206637.34
x:205972.73
y:206650.70
H=26.17g
S=15.00m
R=3.13m
B=6.17m
K=6.12m
P=0.32m
x:206044.59
y:206591.84
x:206056.86
y:206581.29
H=30.61g
S=5.06m
R=1.24m
B=2.43m
K=2.41m
P=0.15m
x:205965.32
y:206652.53
H=26.17g
S=15.00m
R=3.13m
B=6.17m
K=6.12m
P=0.32m
H=26.17g
S=15.00m
R=3.13m
B=6.17m
K=6.12m
P=0.32m
x:205993.88
y:206630.67
H=30.09g
S=8.00m
R=1.93m
B=3.78m
K=3.75m
P=0.22m
x:206046.66
y:206587.50
x:206058.17
y:206578.47

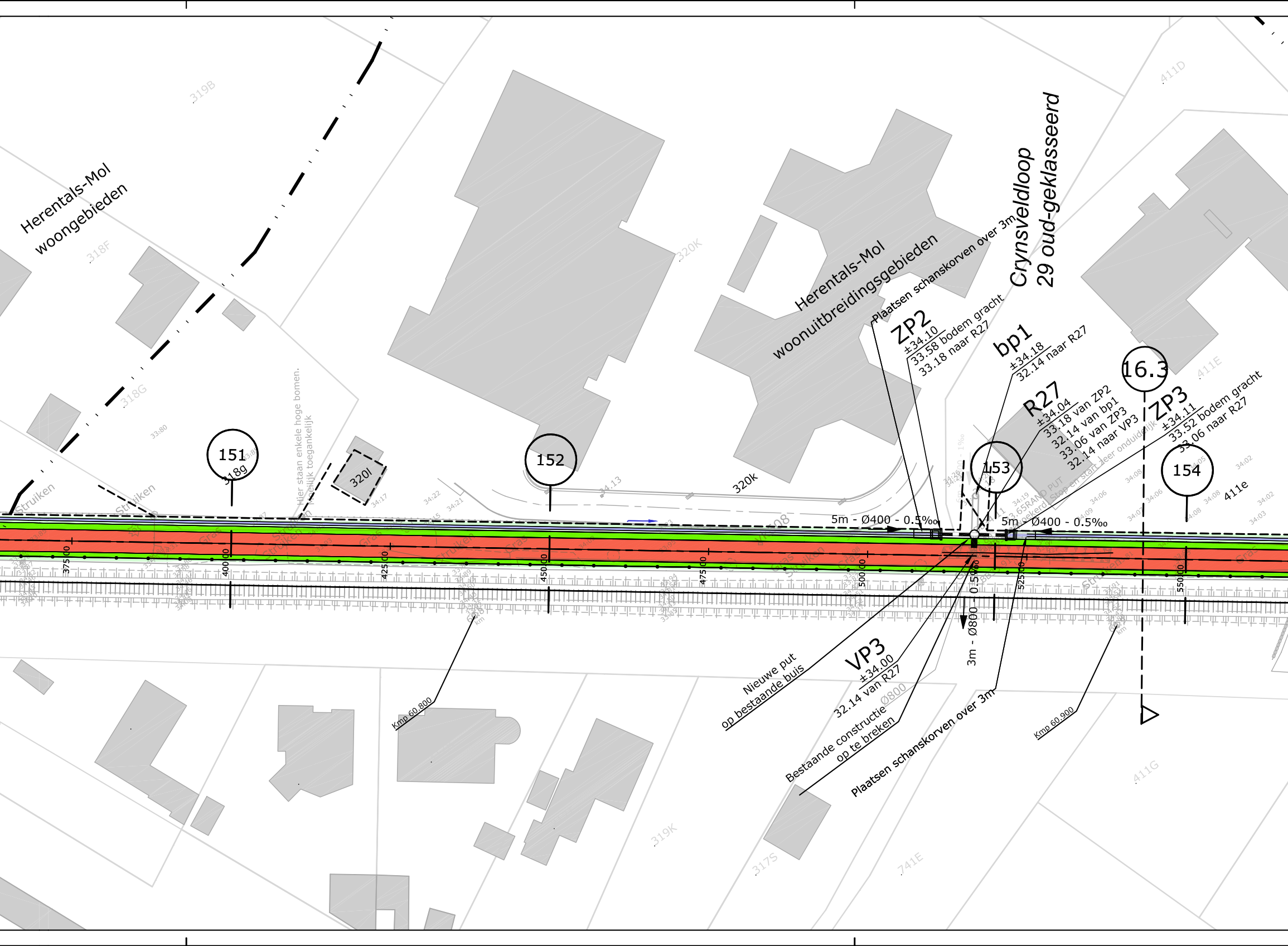
Herentals-Mol
woongebieden
Herentals-Mol
woonuitbreidingsgebieden
Crynsveldloop
29 oud-geklasseerd
Plaatsen schanskorven over 3m
ZP2
±34.10
33.58 bodem gracht
33.18 naar R27
bp1
±34.18
32.14 naar R27
R27
±34.04
33.18 van ZP2
32.14 van bp1
33.06 van ZP3
32.14 naar VP3
ZP3
±34.11
33.52 bodem gracht
33.06 naar R27
16.3
151
152
153
154
319B
318F
318G
318g
320l
320K
320k
411D
411E
411e
411G
319K
317S
741E
Struiken
Gras
Hier staan enkele hoge bomen.
Moeilijk toegankelijk
5m - Ø400 - 0.5‰
5m - Ø400 - 0.5‰
3m - Ø800 - 0.5‰
375.00
400.00
425.00
450.00
475.00
500.00
525.00
550.00
VP3
±34.00
32.14 van R27
Nieuwe put
op bestaande buis
Bestaande constructie Ø800
op te breken
Plaatsen schanskorven over 3m
Kmp 60.800
Kmp 60.900
34.13

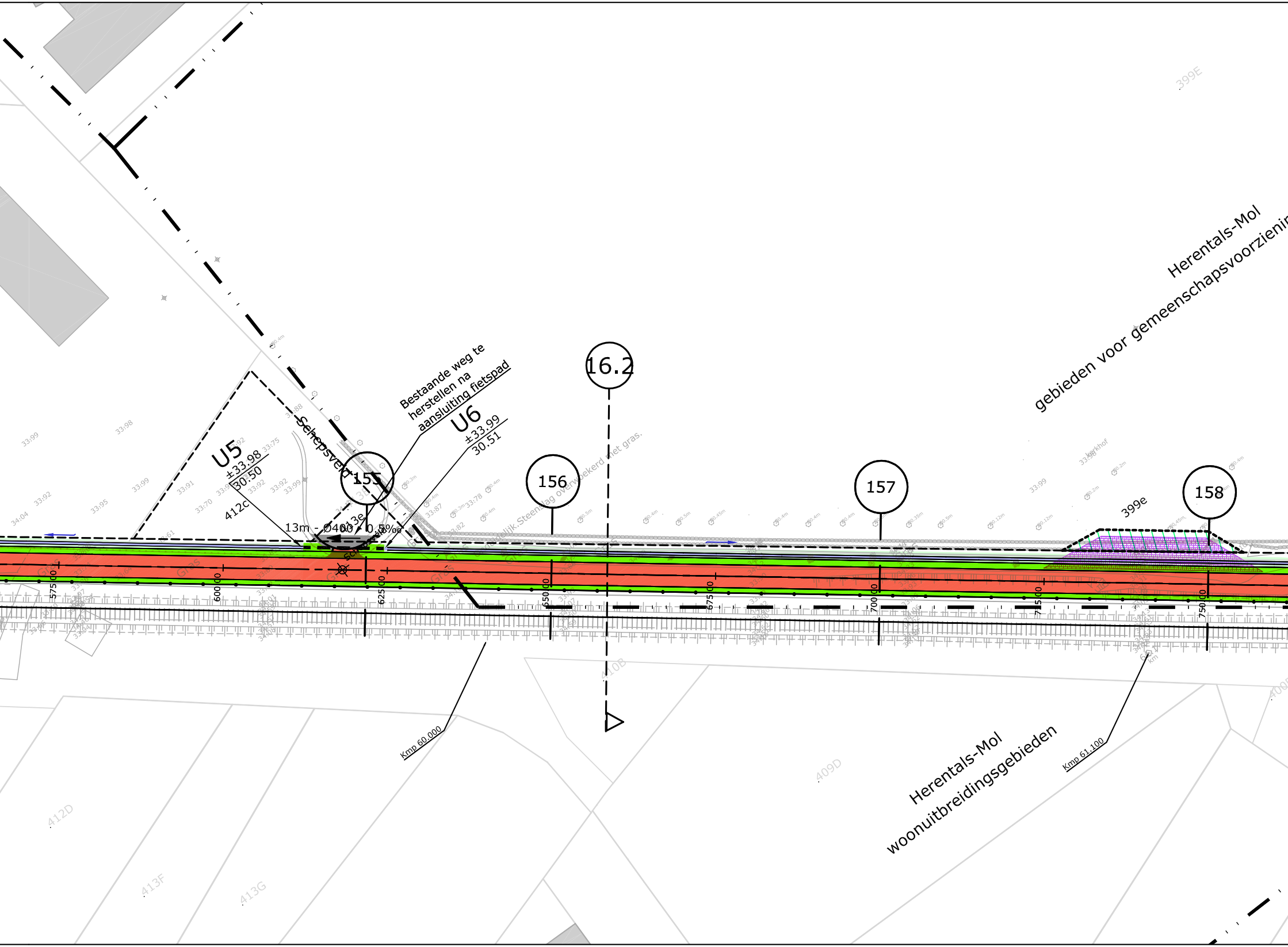
Herentals-Mol
gebieden voor gemeenschapsvoorzienin
399E
16.2
Bestaande weg te herstellen na aansluiting fietspad
U5
±33.98
30.50
412c
U6
±33.99
30.51
Schepsveld
155
156
157
158
13m - Ø400 - 0.5‰
413e
Steenslag overwoekerd met gras.
399e
Kerkhof
Gras
575.00
600.00
625.00
650.00
675.00
700.00
725.00
750.00
410B
409D
412D
413F
413G
Kmp 60.000
Kmp 61.100
Herentals-Mol
woonuitbreidingsgebieden

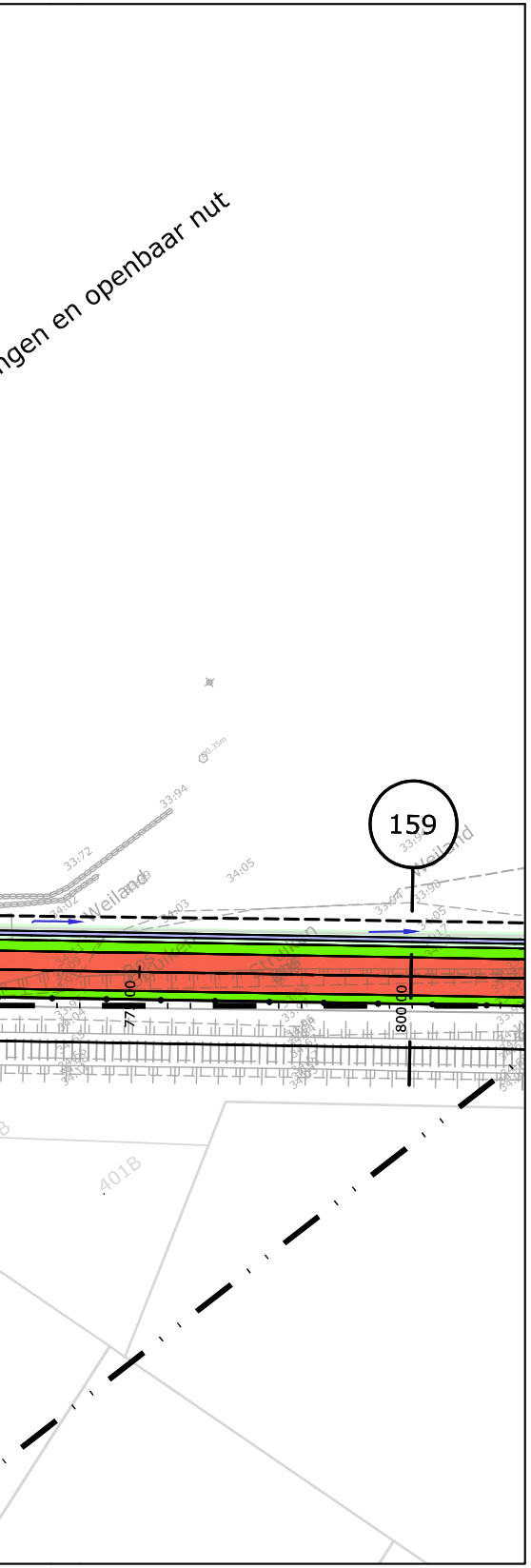
ngen en openbaar nut
159
Weiland
800.00
77.00
401B

LEGENDE

🟫	Rijweg asfalt
⬜	Voetpad asfalt
🟥	Fietspad asfalt
🟨	Fietssuggestiestrook in slemlaag (okergeel)
🟩	Talud
🟩	Berm
🟪	Bodem gracht
⬛	Parking
🟦	Betontegels
🟦	Betonstraatstenen
▦	Grasdallen
🟪	Grindgazon
▩	Steenslag
▨	Werkzone
▩	Tijdelijke steenslag werkzone
▬	Keerwand
〰	Damwand
—•—•—	Afsluiting
→	Richting afwatering
— — —	RWA-leiding
○	Inspectieput
|	Kopmuur

±25.25 maaiveldpeil van inspectieput
23.80 van R23 bodempeil inkomende buis
23.70 naar R22 bodempeil uitgaande buis

TER AANDACHT:
ONDERGRONDSE KABELS NMBS/INFRABEL AANWEZIG NAAST SPOOR

As A 0 10 20 30	Ontwerpas met gecumuleerde afstand
X= 154823.97 Y= 214451,27	Coördinaten ontwerpas en referentiepunten
z=5.72	Ontwerphoogte
→◄	Dalpunt volgens lengteprofiel
◄→	Toppunt volgens lengteprofiel
— —⊖	Aanduiding dwarsprofiel
▽ — —⊗	Aanduiding typedwarsprofiel

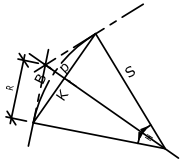

H = hoek (400g)
S = straal (m)
R = raaklijn (m)
B = boog (m)
K = koorde (m)
P = pijl (m)

Grenzen

— — — —	Theoretische nieuwe grens
— — — —	Oude ontworpen grens
- - - - - - -	Perceelsgrens vastgelegd door landmeter
— · · —	grens gewestplan
+ + + + + +	grens kadastrale sectie
732	perceelsgrens, nummer volgens GRB

Infrabel

- - - - - - -	Bestaande kabelgoot
⊡	Bestaand prefab grachtelement
⊡	Portiek
◇ km	Kmp, kilometerpunt
┼┼┼┼┼┼	Sporen

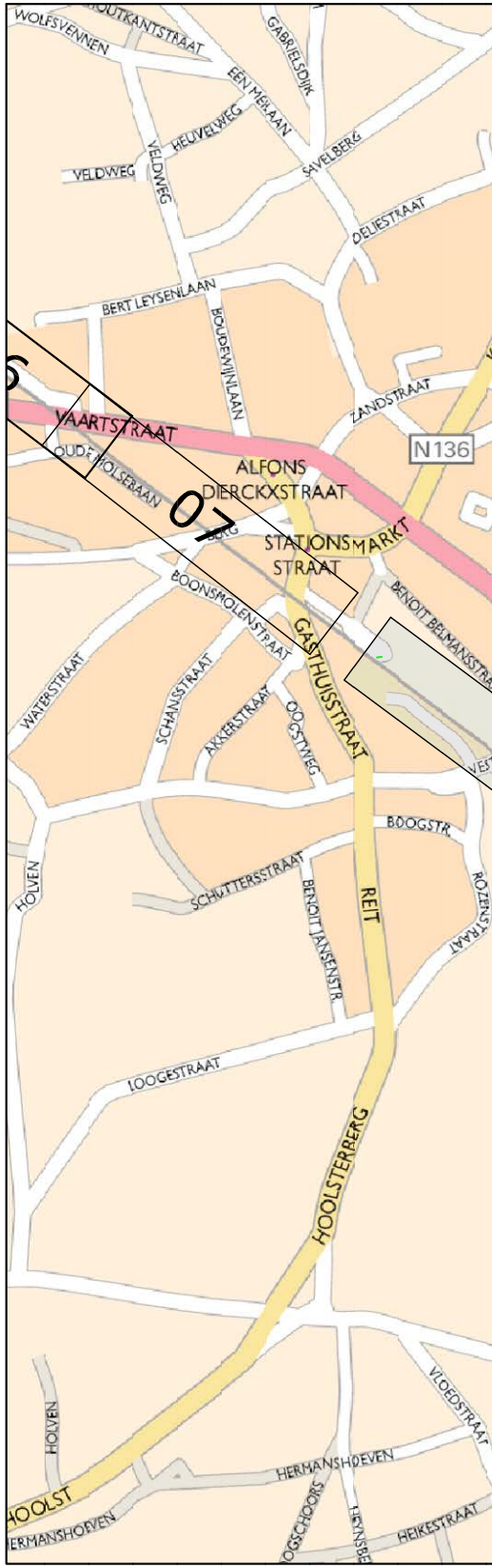
WOLFSVENNEN
OUTKANTSTRAAT
GABRIELSDIJK
EEN MEIKAAN
HEUVELWEG
VELDWEG
VELDWEG
SAVELBERG
DELIESTRAAT
BERT LEYSENLAAN
BOUDEWIJNLAAN
ZANDSTRAAT
N136
VAARTSTRAAT
OUDE HOLSEBAAN
ALFONS DIERCKXSTRAAT
07
STATIONSSTRAAT
MARKT
BOONSMOLENSTRAAT
GASTHUISSTRAAT
BENOIT BELMANSSTRA
WATERSTRAAT
SCHANSSTRAAT
AKKERSTRAAT
OOSTVEG
BOOGSTR.
HOLVEN
SCHUTTERSSTRAAT
BENOIT JANSENSTR
REIT
LOOGESTRAAT
HOOLSTERBERG
HOLVEN
VLOEDSTRAAT
HOOLST
HERMANSHOEVEN
HERMANSHOEVEN
HEIKESTRAAT

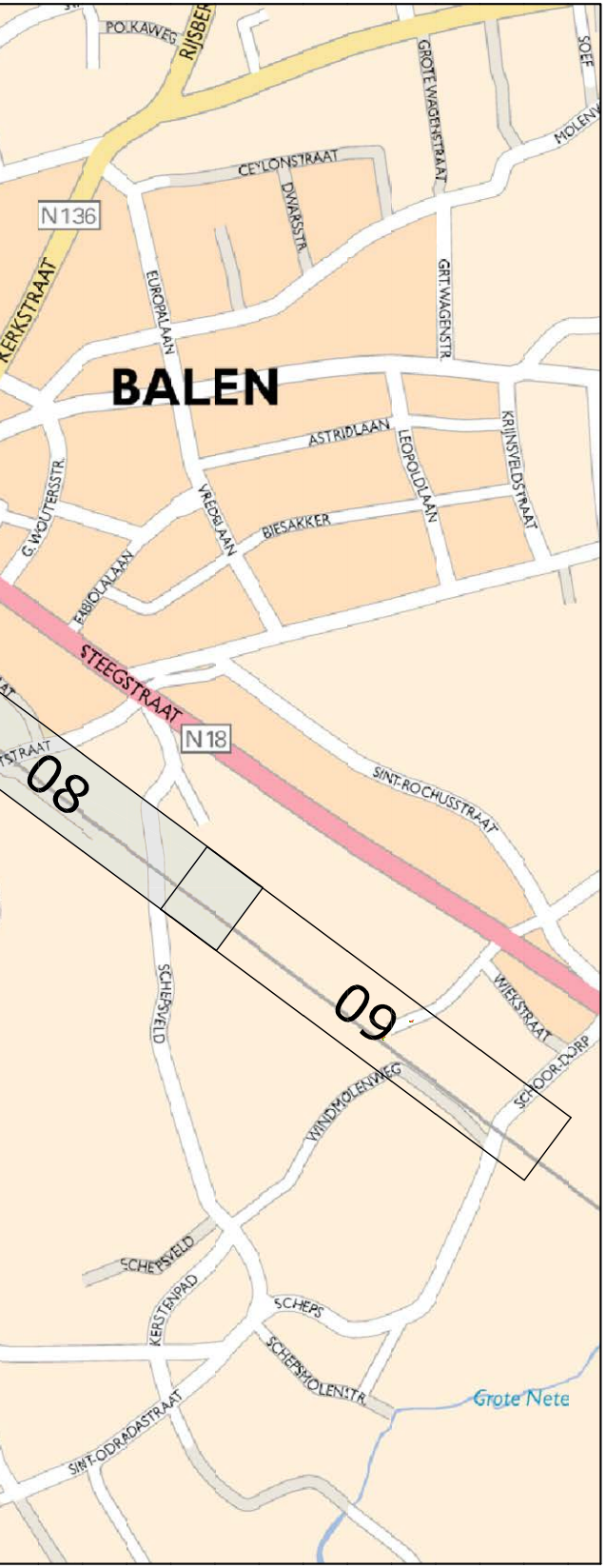
POLKAWEG
RIJSBER
SOEF
GROTE WAGENSTRAAT
MOLENV
CEYLONSTRAAT
N136
DWARSSTR.
KERKSTRAAT
EUROPALAAN
GRT.WAGENSTR.
BALEN
ASTRIDLAAN
LEOPOLDLAAN
KRIJNSVELDSTRAAT
G.WOUTERSSTR.
VREDELAAN
BIESAKKER
FABIOLALAAN
STEEGSTRAAT
N18
STRAAT
08
SINT-ROCHUSSTRAAT
SCHEPSVELD
09
WIEKSTRAAT
WINDMOLENWEG
SCHOORDORP
SCHEPSVELD
KERSTENPAD
SCHEPS
SCHEPSMOLENSTR.
Grote Nete
SINT-ODRADASTRAAT

TECHNUM: K:\IN\PROJECTS\P003730 Prov A Fiets-o-strade spoorlijn 15\CAD\DEELPROJECT_13-16\F3\dwg\plt\IN40308.dwg IN40308

PROVINCIE
ANTWERPEN

GEMEENTE
MOL

BALEN
GEMEENTE

BOUWHEER

Provincie Antwerpen

PROVINCIE ANTWERPEN
Dienst Mobiliteit
Koningin Elisabethlei 22
2018 Antwerpen

Tel: 03/240.67.15
Fax: 03/240.67.79

PROJECT

FIETSOSTRADE SPOORLIJN 15
DEELPROJECT 13-16
(DEELPROJECT 16)

PLANTITEL

PLAN DER WERKEN

REVISIE

D	30/11/16	AANPASSINGEN VOLGENS OPMERKINGEN INFRABEL EN PROVINCIE	LCE	VCP	MAB
C	30/09/16	ONTWERP	LCE	VCP	MAB
B	21/04/16	RMC	DEF	VCP	MAB
A	25/02/16	ACTUALISATIE IGBC	DEF	VCP	MAB
-	25/02/16	EERSTE UITGAVE	DEF	VCP	MAB
	DATUM	WIJZIGINGEN	■	☐	☑

PLANGEGEVENS

projectnummer : P.003730.3

deel : 16 plannummer : IN403 strook : 08 revisie : D

fase :

C COMMERCIALISATIE		3 ONTWERP	■
V VOORSTUDIE		4 AANBESTEDING	
1 VOORONTWERP		5 UITVOERING	
2 VERGUNNING		6 ALS UITGEVOERD	

schaal : 1/500

formaat : 2.31x0.3 =0.69m²

TRACTEBEL
engie

B-2018 Antwerpen
Van Immerseelstraat 66
T +32 3 270 92 92
F +32 3 270 92 68
antwerpen@tractebel.engie.be

B-3500 Hasselt
Ilgatlaan 23
T +32 11 28 86 00
F +32 11 28 86 20
hasselt@tractebel.engie.be

B-9051 Sint-Denijs-Westrem (Gent)
Kortrijksesteenweg 1144-a
T +32 9 240 09 11
F +32 9 240 09 00
gent@tractebel.engie.be

B-8400 Oostende
Esplanadestraat 1
T +32 5 934 03 60
F +32 5 934 03 99
oostende@tractebel.engie.be

TRACTEBEL ENGINEERING N.V. - MAATSCHAPPELIJKE ZETEL : ARIANELAAN 7 B-1200 BRUSSEL