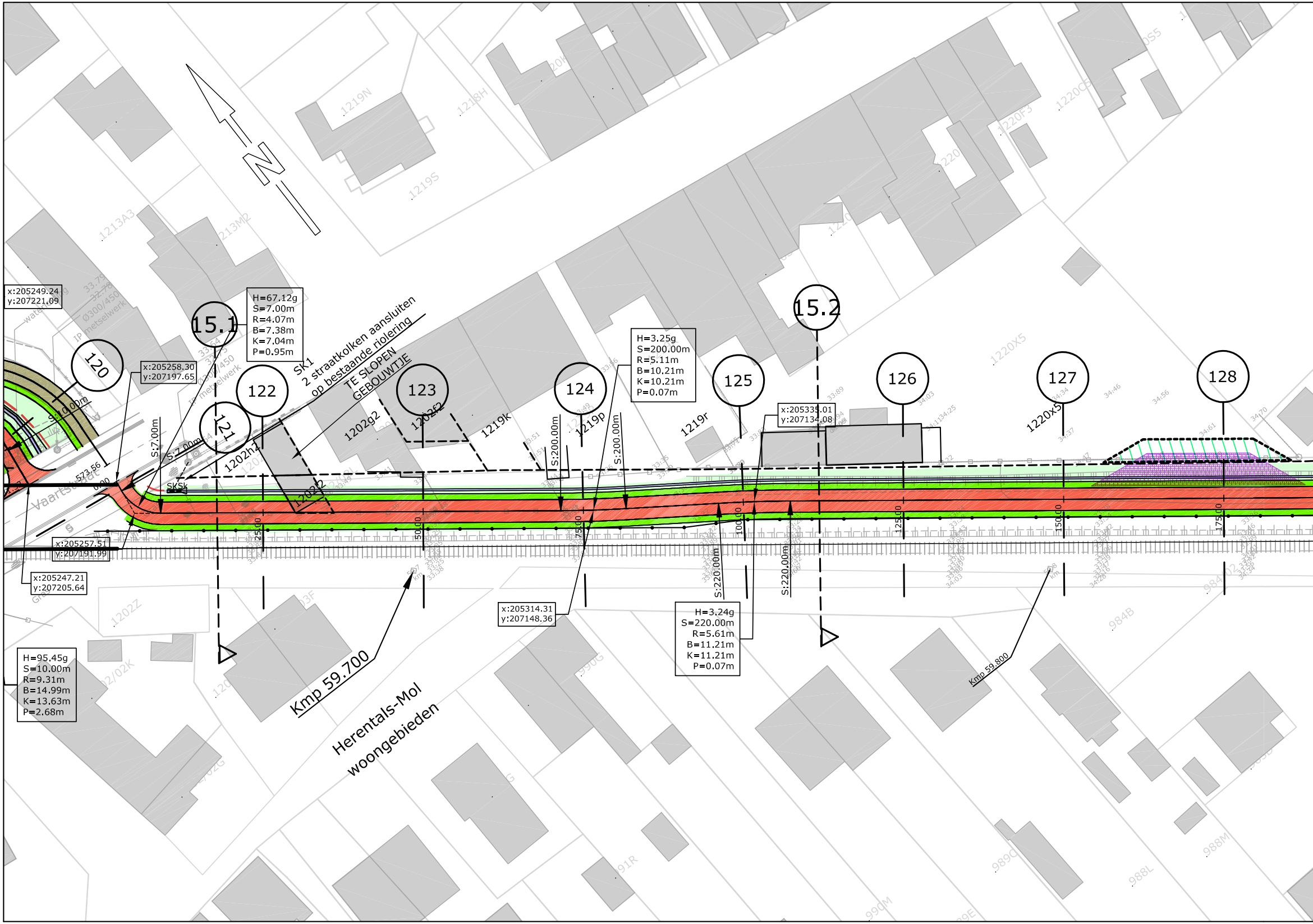
N
15.1
15.2
120
121
122
123
124
125
126
127
128
H=67.12g
S=7.00m
R=4.07m
B=7.38m
K=7.04m
P=0.95m
H=3.25g
S=200.00m
R=5.11m
B=10.21m
K=10.21m
P=0.07m
H=3.24g
S=220.00m
R=5.61m
B=11.21m
K=11.21m
P=0.07m
H=95.45g
S=10.00m
R=9.31m
B=14.99m
K=13.63m
P=2.68m
x:205249.24
y:207221.09
x:205258.30
y:207197.65
x:205257.51
y:207191.99
x:205247.21
y:207205.64
x:205314.31
y:207148.36
x:205335.01
y:207134.08
SK1
2 straatkolken aansluiten
op bestaande riolering
TE SLOPEN
GEBOUWTJE
S:7.00m
S:10.00m
S:200.00m
S:220.00m
573.56
0.00
25.00
50.00
75.00
100.00
125.00
150.00
175.00
Vaartstraat
Kmp 59.700
Kmp 59.800
Herentals-Mol
woongebieden
1219N
1218H
1219S
1213A3
1213M2
1202g2
1202f2
1202h2
1202l2
1219k
1219p
1219r
1220x5
1220X5
1220F3
1220C5
1202Z
984B
988M
988L
989C
990M
990G
Ø300/450
metselwerk

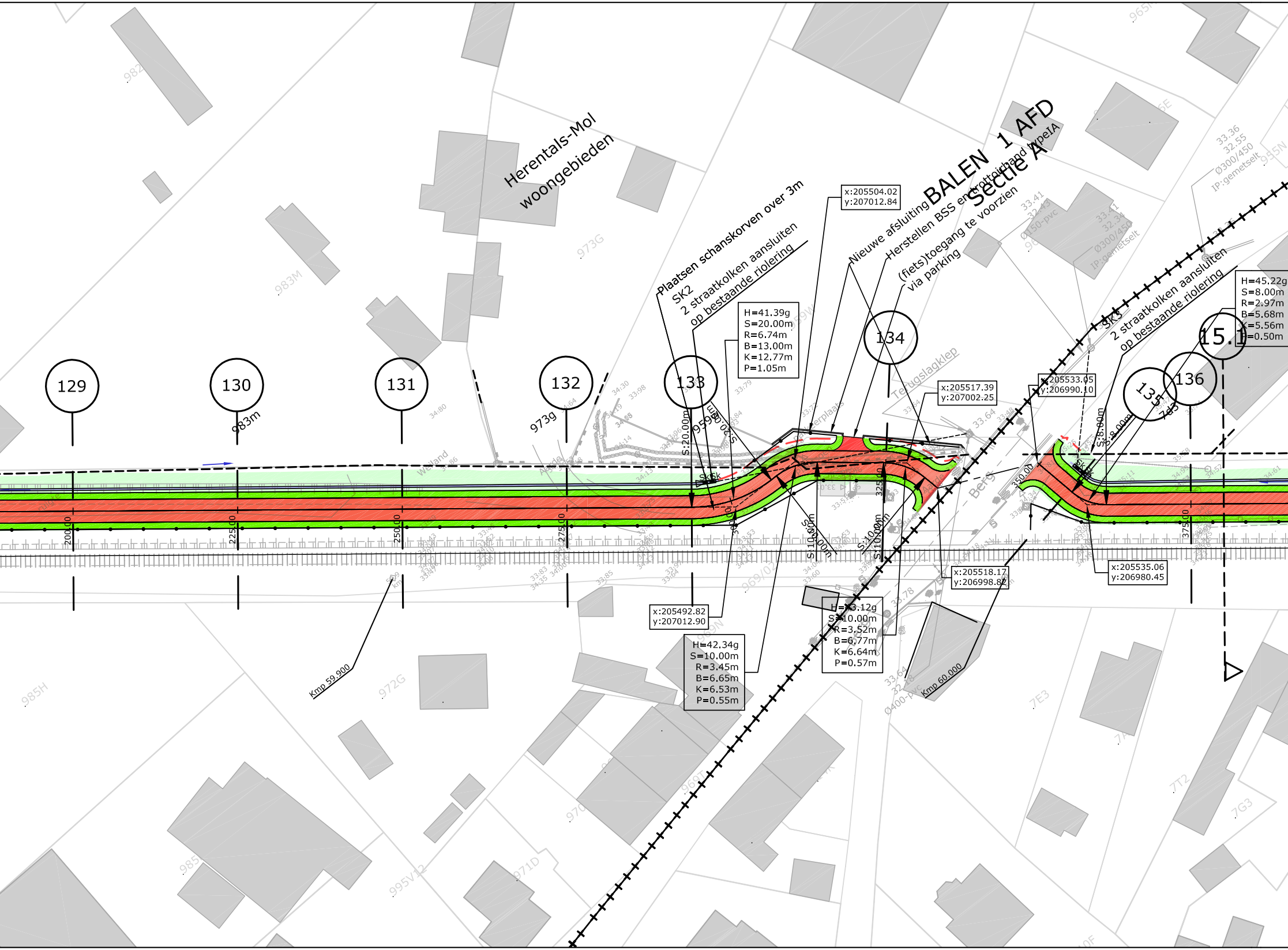
BALEN 1 AFD
Sectie A
Herentals-Mol
woongebieden
129
130
131
132
133
134
135
136
15.1
Plaatsen schanskorven over 3m
SK2
2 straatkolken aansluiten
op bestaande riolering
Nieuwe afsluiting
Herstellen BSS en trottoirband typeIA
(fiets)toegang te voorzien
via parking
SK3
2 straatkolken aansluiten
op bestaande riolering
x:205504.02
y:207012.84
x:205517.39
y:207002.25
x:205533.05
y:206990.10
x:205492.82
y:207012.90
x:205518.17
y:206998.82
x:205535.06
y:206980.45
H=41.39g
S=20.00m
R=6.74m
B=13.00m
K=12.77m
P=1.05m
H=42.34g
S=10.00m
R=3.45m
B=6.65m
K=6.53m
P=0.55m
H=43.12g
S=10.00m
R=3.52m
B=6.77m
K=6.64m
P=0.57m
H=45.22g
S=8.00m
R=2.97m
B=5.68m
K=5.56m
P=0.50m
S:20.00m
S:10.00m
S:8.00m
200.00
225.00
250.00
275.00
300.00
325.00
350.00
375.00
Kmp 59.900
Kmp 60.000
Terugslagklep
Parkeerplaats
Welland
Aarde
Berg
973g
983m
959m
7d3
Ø150-pvc
Ø300/450
IP:gemetselt
Ø400-pvc
982
983M
973G
985H
972G
985
995V12
971D
969/02
969N
7E3
7T2
7G3
965
955N

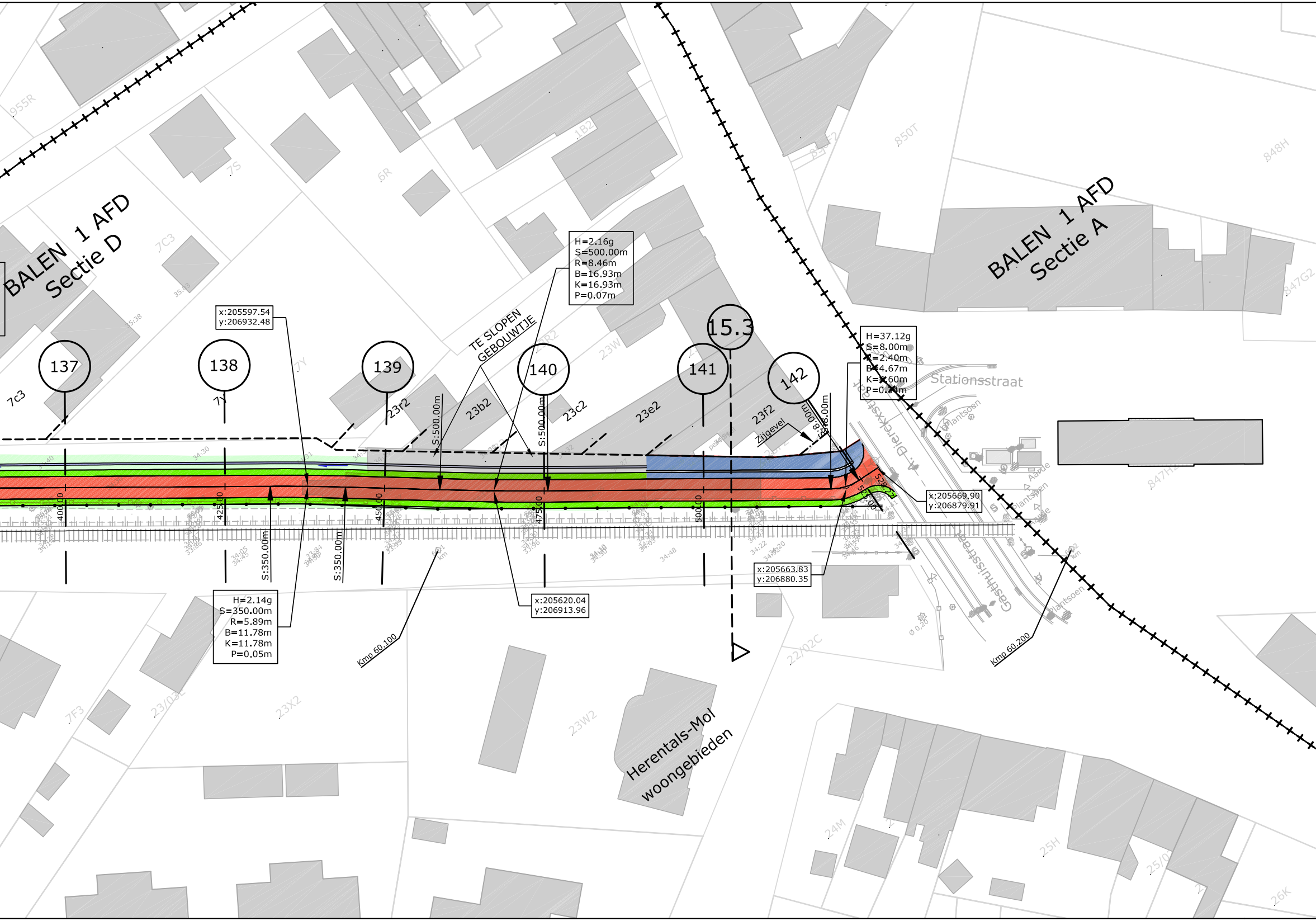
BALEN 1 AFD
Sectie D
BALEN 1 AFD
Sectie A
Herentals-Mol
woongebieden
Stationsstraat
Gasthuisstraat
TE SLOPEN
GEBOUWTJE
Zijgevel
137
138
139
140
141
142
15.3
x:205597.54
y:206932.48
H=2.16g
S=500.00m
R=8.46m
B=16.93m
K=16.93m
P=0.07m
H=37.12g
S=8.00m
R=2.40m
B=4.67m
K=4.60m
P=0.24m
H=2.14g
S=350.00m
R=5.89m
B=11.78m
K=11.78m
P=0.05m
x:205669.90
y:206879.91
x:205663.83
y:206880.35
x:205620.04
y:206913.96
S:500.00m
S:500.00m
S:350.00m
S:350.00m
S:8.00m
400.00
425.00
450.00
475.00
500.00
525.00
Kmp 60.100
Kmp 60.200
955R
7S
6R
1B2
850T
848H
847G2
847H2
7C3
7c3
7Y
23r2
23b2
23c2
23e2
23f2
23W
23W2
23X2
23/03E
7F3
22/02C
24M
25H
26K
Plantsoen
Aarde



LEGENDE

TER AANDACHT:

ONDERGRONDSE KABELS NMBS/INFRABEL
AANWEZIG NAAST SPOOR

🟫 Rijweg asfalt

⬜ Voetpad asfalt

🟥 Fietspad asfalt

🟨 Fietssuggestiestrook in slemlaag (okergeel)

🟩 Talud

🟩 Berm

🟪 Bodem gracht

⬛ Parking

🟦 Betontegels

🟦 Betonstraatstenen

▦ Grasdallen

🟪 Grindgazon

▨ Steenslag

▨ Werkzone

▨ Tijdelijke steenslag werkzone

Keerwand

Damwand

Afsluiting

→ Richting afwatering

— — — RWA-leiding

○ Inspectieput

| Kopmuur

±25.25 maaiveldpeil van inspectieput
23.80 van R23 bodempeil inkomende buis
23.70 naar R22 bodempeil uitgaande buis

As A 0 10 20 30 Ontwerpas met gecumuleerde afstand

X= 154823.97
Y= 214451.27
Coördinaten ontwerpas en referentiepunten

z=5.72 Ontwerphoogte

Dalpunt volgens lengteprofiel

Toppunt volgens lengteprofiel

Aanduiding dwarsprofiel

Aanduiding typedwarsprofiel

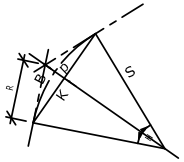

H = hoek (400g)
S = straal (m)
R = raaklijn (m)
B = boog (m)
K = koorde (m)
P = pijl (m)

Grenzen

Theoretische nieuwe grens

Oude ontworpen grens

Perceelsgrens vastgelegd door landmeter

grens gewestplan

++++++ grens kadastrale sectie

732 perceelsgrens, nummer volgens GRB

Infrabel

Bestaande kabelgoot

Bestaand prefab grachtelement

Portiek

km Kmp, kilometerpunt

Sporen

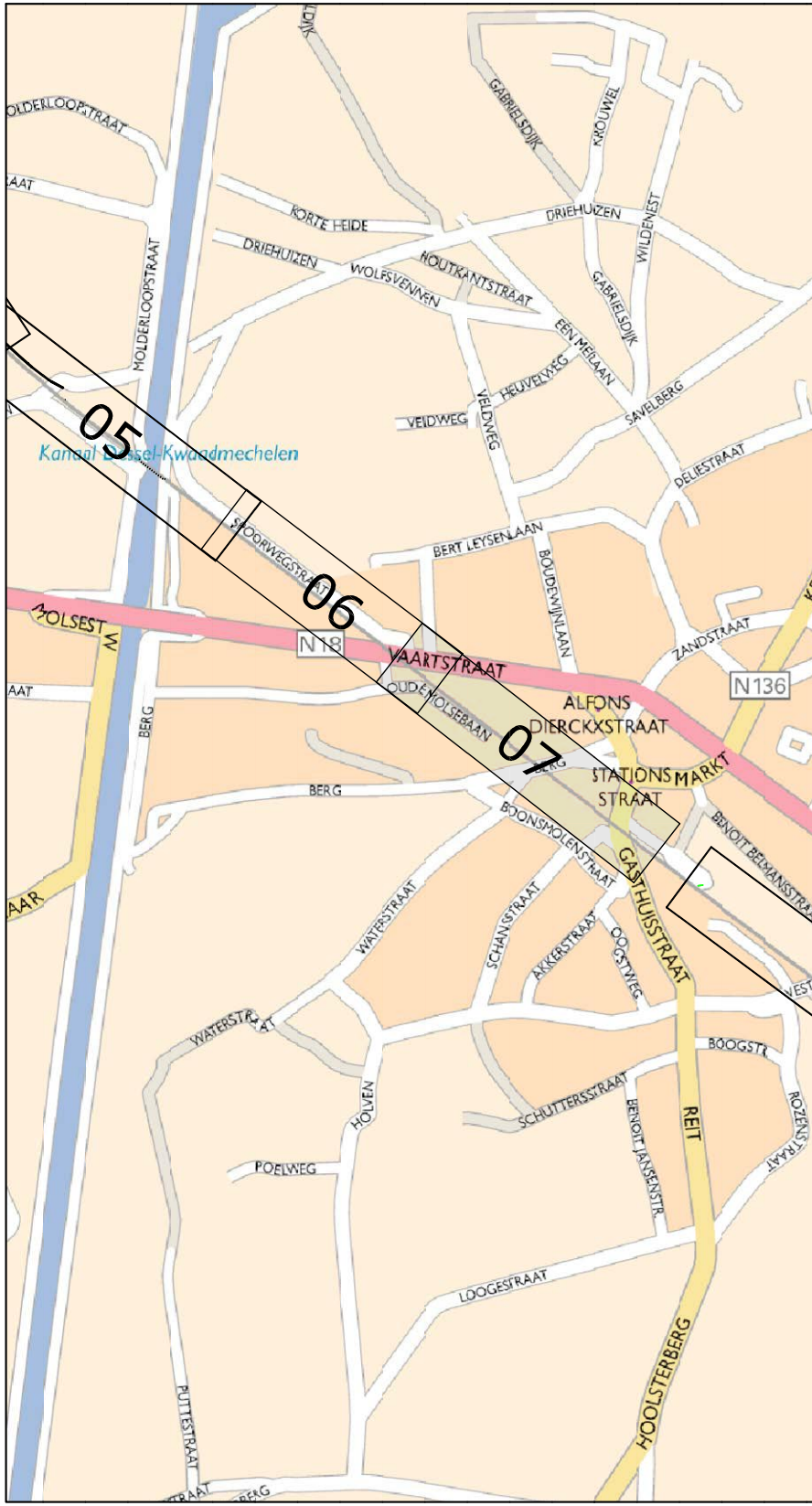
OLDERLOOPSTRAAT
AAT
MOLDERLOOPSTRAAT
KORTE HEIDE
DRIEHUIZEN
DRIEHUIZEN
WOLFSVENNEN
HOUTKANTSTRAAT
GABRIELSDIJK
KROUWEL
WILDENEST
GABRIELSDIJK
EEN MEILAAN
HEUVELWEG
VELDWEG
VELDWEG
SAVELBERG
DELIESTRAAT
Kanaal Dessel-Kwaadmechelen
05
SPOORWEGSTRAAT
06
BERT LEYSENLAAN
BOUDEWIJNLAAN
ZANDSTRAAT
MOLSEST
W
N18
VAARTSTRAAT
N136
OUDE MOLSEBAAN
ALFONS DIERCKXSTRAAT
07
BERG
STATIONS STRAAT
MARKT
BERG
BERG
BOONSMOLENSTRAAT
BENOIT BELMANSSTRAAT
GASTHUISSTRAAT
AAR
WATERSTRAAT
SCHANSSTRAAT
AKKERSTRAAT
OOGSTWEG
WATERSTRAAT
BOOGSTR
SCHUTTERSSTRAAT
BENOIT JANSENSTR.
REIT
ROZENSTRAAT
HOLVEN
POELWEG
LOOGESTRAAT
HOOLSTERBERG
PUTTESTRAAT
STRAAT
BERG

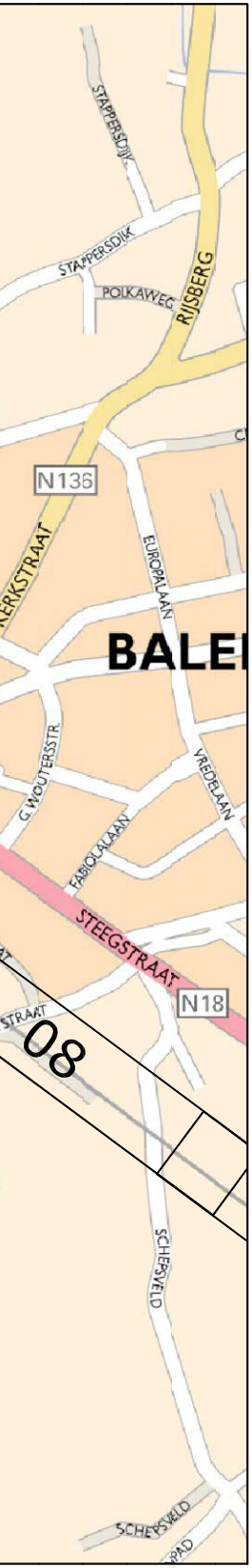
STAPPERSDIJK
STAPPERSDIJK
POLKAWEG
RIJSBERG
N136
KERKSTRAAT
EUROPALAAN
BALE
G.WOUTERSSTR.
VREDELAAN
FABIOLALAAN
STEEGSTRAAT
N18
STRAAT
08
SCHEPSVELD
SCHEPSVELD
PAD

TECHNUM: K:\IN\PROJECTS\P003730 Prov A Fiets-o-strade spoorlijn 15\CAD\DEELPROJECT_13-16\F3\dwg\plt\IN40307.dwg IN40307

PROVINCIE
ANTWERPEN

GEMEENTE
MOL
BALEN

GEMEENTE
BOUWHEER

Provincie Antwerpen

PROVINCIE ANTWERPEN
Dienst Mobiliteit
Koningin Elisabethlei 22
2018 Antwerpen

Tel: 03/240.67.15
Fax: 03/240.67.79

PROJECT
FIETSOSTRADE SPOORLIJN 15
DEELPROJECT 13-16
(DEELPROJECT 15)

PLANTITEL
PLAN DER WERKEN

REVISIE

D	30/11/16	AANPASSINGEN VOLGENS OPMERKINGEN INFRABEL EN PROVINCIE	LCE	VCP	MAB
C	30/09/16	ONTWERP	LCE	VCP	MAB
B	21/04/16	RMC	DEF	VCP	MAB
A	25/02/16	ACTUALISATIE IGBC	DEF	VCP	MAB
-	25/02/16	EERSTE UITGAVE	DEF	VCP	MAB
	DATUM	WIJZIGINGEN	■	☐	☑

PLANGEGEVENS

projectnummer : P.003730.3

deel : 15 plannummer : IN403 strook : 07 revisie : D

fase :

C COMMERCIALISATIE	☐	3 ONTWERP	■
V VOORSTUDIE	☐	4 AANBESTEDING	☐
1 VOORONTWERP	☐	5 UITVOERING	☐
2 VERGUNNING	☐	6 ALS UITGEVOERD	☐

schaal : 1/500

formaat : 1.89x0.3 =0.56m²

TRACTEBEL
ENGIE

B-2018 Antwerpen
Van Immerseelstraat 66
T +32 3 270 92 92
F +32 3 270 92 68
antwerpen@tractebel.engie.be

B-9051 Sint-Denijs-Westrem (Gent)
Kortrijksesteenweg 1144-a
T +32 9 240 09 11
F +32 9 240 09 00
gent@tractebel.engie.be

B-3500 Hasselt
Ilgatlaan 23
T +32 11 28 86 00
F +32 11 28 86 20
hasselt@tractebel.engie.be

B-8400 Oostende
Esplanadestraat 1
T +32 5 934 03 60
F +32 5 934 03 99
oostende@tractebel.engie.be

TRACTEBEL ENGINEERING N.V. - MAATSCHAPPELIJKE ZETEL : ARIANELAAN 7 B-1200 BRUSSEL