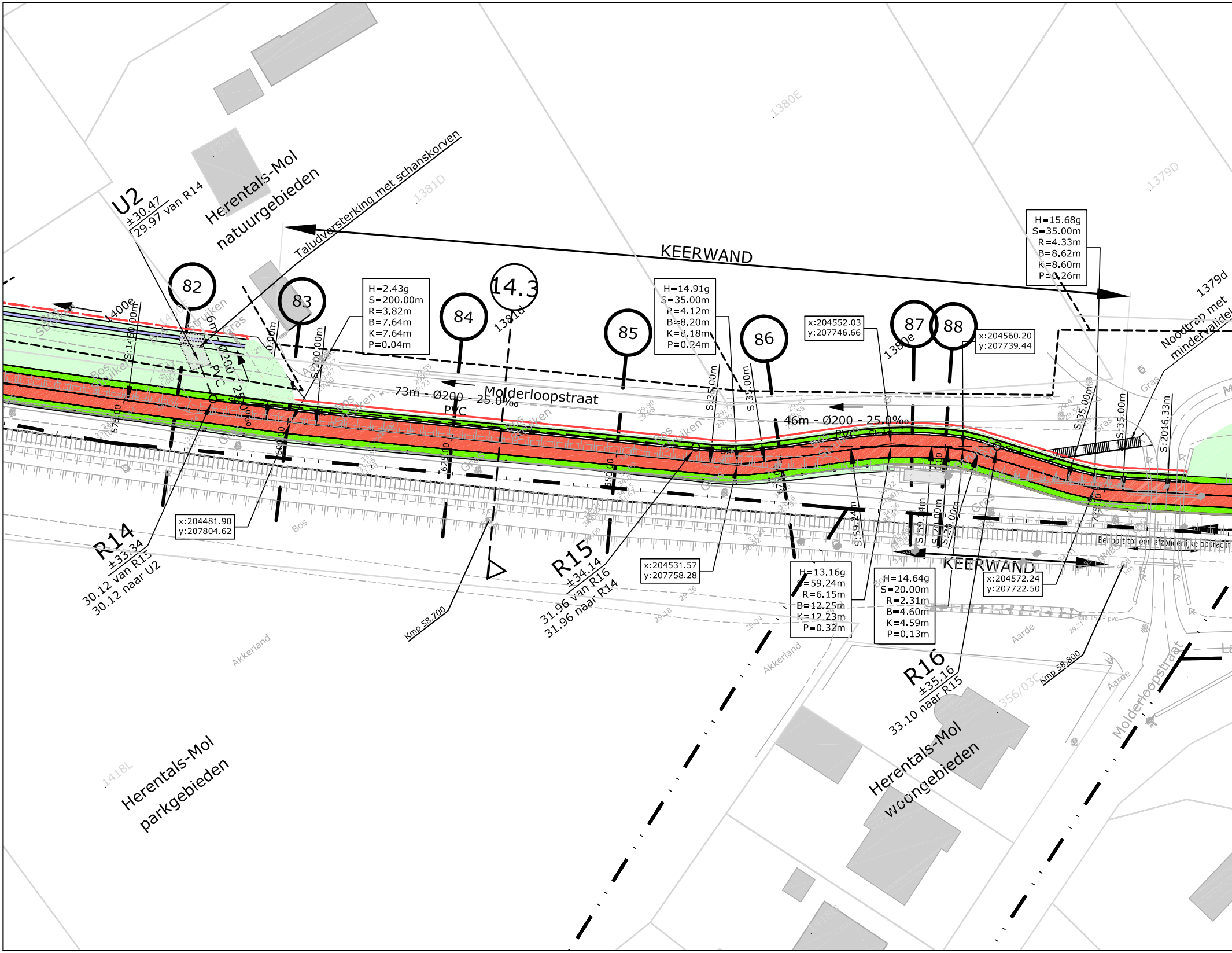
U2
±30.47
29.97 van R14
Herentals-Mol
natuurgebieden
Taludversterking met schanskorven
KEERWAND
1381D
1380E
1379D
1381e
1381d
1380e
1379d
82
83
84
14.3
85
86
87
88
H=2.43g
S=200.00m
R=3.82m
B=7.64m
K=7.64m
P=0.04m
H=14.91g
S=35.00m
R=4.12m
B=8.20m
K=8.18m
P=0.24m
H=15.68g
S=35.00m
R=4.33m
B=8.62m
K=8.60m
P=0.26m
x:204552.03
y:207746.66
x:204560.20
y:207739.44
Noodtrap met
mindervalide
73m - Ø200 - 25.0‰
PVC
Molderloopstraat
46m - Ø200 - 25.0‰
PVC
1400e
Struiken
Gras
Bos
6m - Ø200 - 25.0‰
PVC
R14
±33.34
30.12 van R15
30.12 naar U2
x:204481.90
y:207804.62
R15
±34.14
31.96 van R16
31.96 naar R14
x:204531.57
y:207758.28
Kmp 58.700
H=13.16g
S=59.24m
R=6.15m
B=12.25m
K=12.23m
P=0.32m
H=14.64g
S=20.00m
R=2.31m
B=4.60m
K=4.59m
P=0.13m
KEERWAND
x:204572.24
y:207722.50
Behoort tot een afzonderlijke opdracht
R16
±35.16
33.10 naar R15
Kmp 58.800
Akkerland
Aarde
Herentals-Mol
woongebieden
Molderloopstraat
1418L
Herentals-Mol
parkgebieden
356/03C

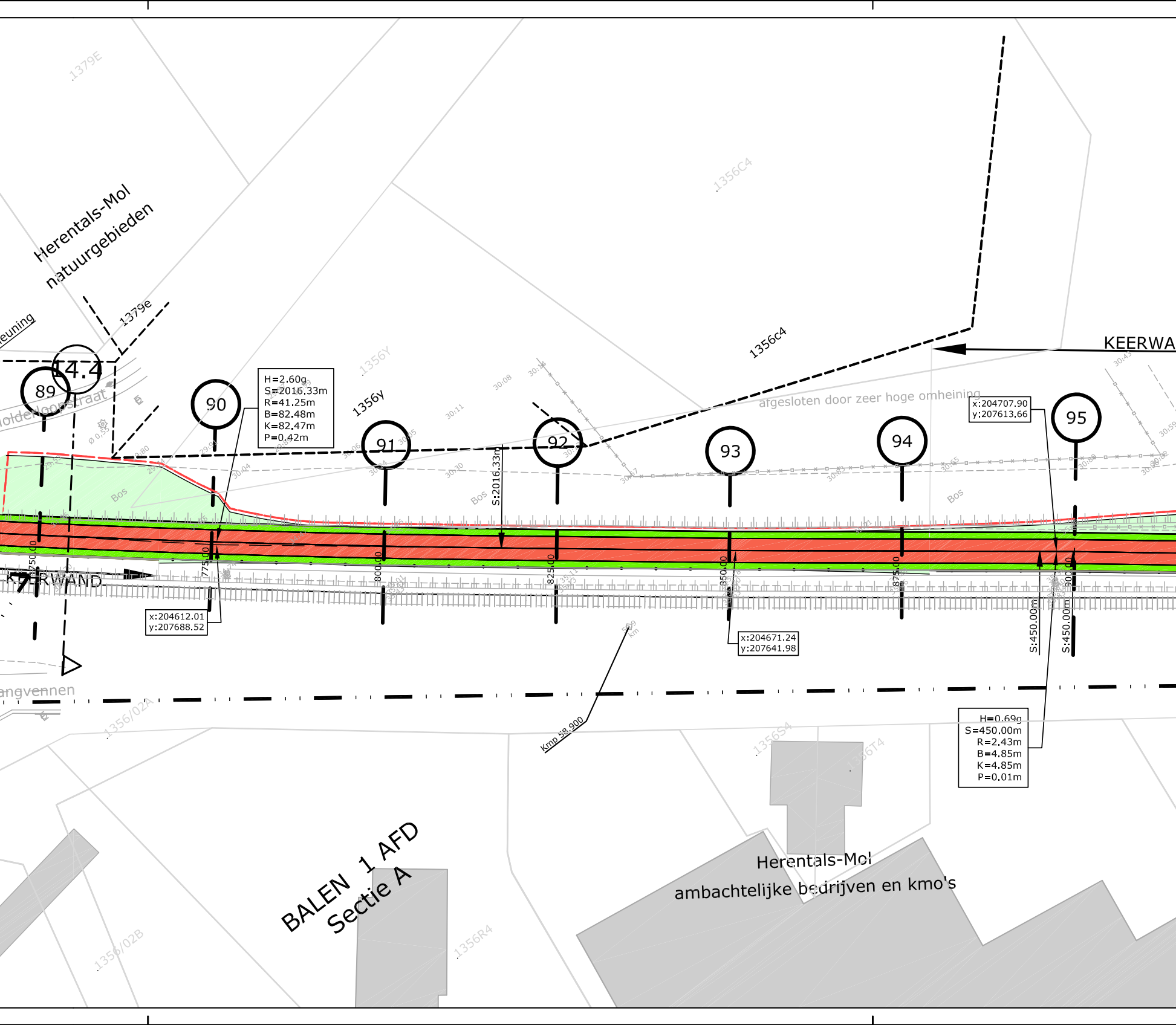
1379E
Herentals-Mol
natuurgebieden
1379e
1356C4
1356c4
KEERWA
afgesloten door zeer hoge omheining
14.4
89
90
91
92
93
94
95
H=2.60g
S=2016.33m
R=41.25m
B=82.48m
K=82.47m
P=0.42m
1356Y
1356y
S:2016.33m
x:204707.90
y:207613.66
Bos
Bos
Bos
Bos
750.00
775.00
800.00
825.00
850.00
875.00
900.00
KEERWAND
x:204612.01
y:207688.52
x:204671.24
y:207641.98
S:450.00m
S:450.00m
Kmp 58.900
H=0.69g
S=450.00m
R=2,43m
B=4,85m
K=4,85m
P=0,01m
1356/02A
1356S4
1356T4
1356R4
1356/02B
BALEN 1 AFD
Sectie A
Herentals-Mol
ambachtelijke bedrijven en kmo's

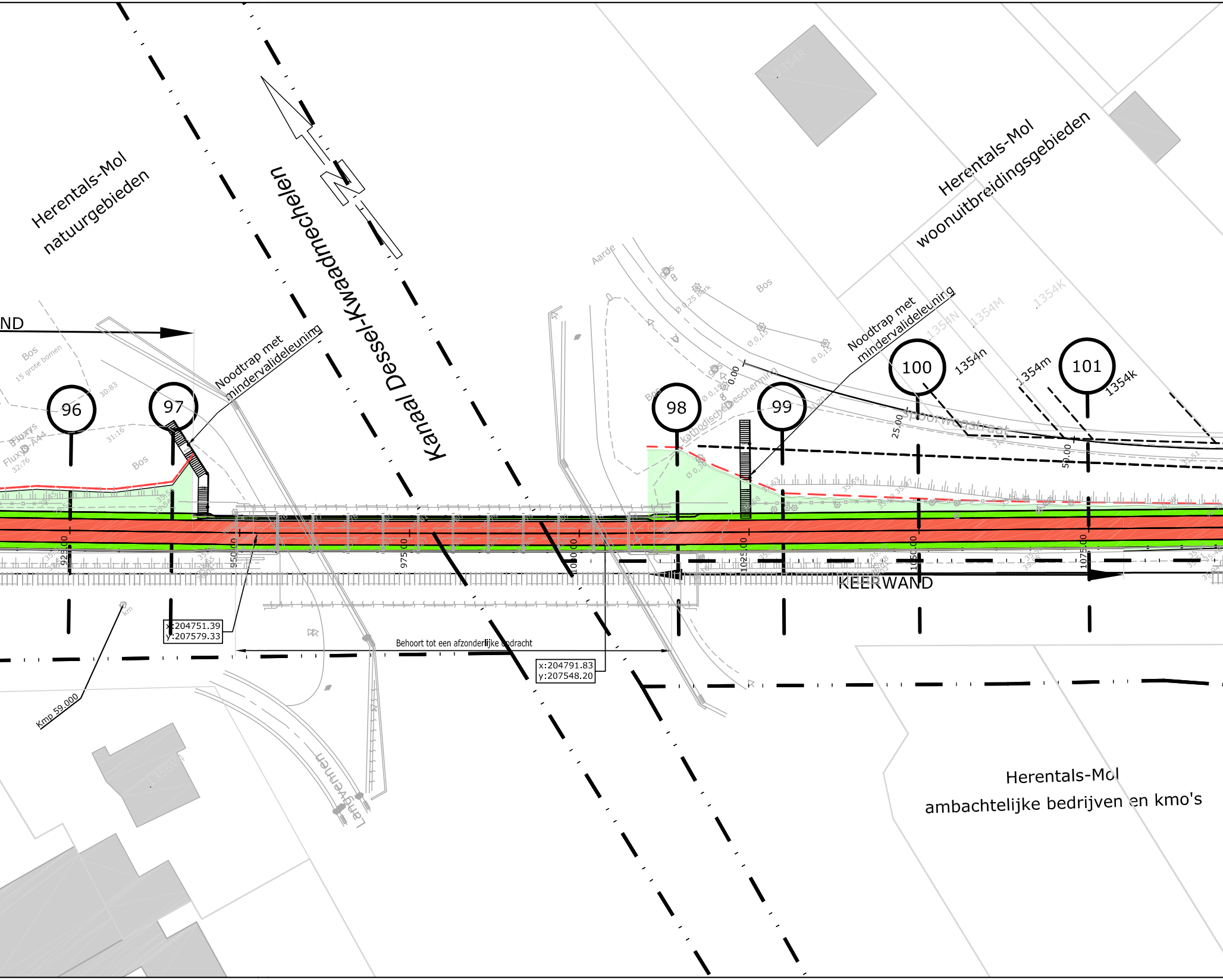
Herentals-Mol
natuurgebieden
Kanaal Dessel-Kwaadmechelen
N
Herentals-Mol
woonuitbreidingsgebieden
ND
Bos
15 grote bomen
Fluxys
Noodtrap met
mindervalideleuning
96
97
98
99
100
101
Aarde
Bos
Kathodische bescherming
Spoorwegstraat
1354R
1354N
1354M
1354K
1354n
1354m
1354k
25.00
50.00
925.00
950.00
975.00
1000.00
1025.00
1050.00
1075.00
KEERWAND
x:204751.39
y:207579.33
x:204791.83
y:207548.20
Behoort tot een afzonderlijke opdracht
Kmp 59.000
Langvennen
Herentals-Mol
ambachtelijke bedrijven en kmo's

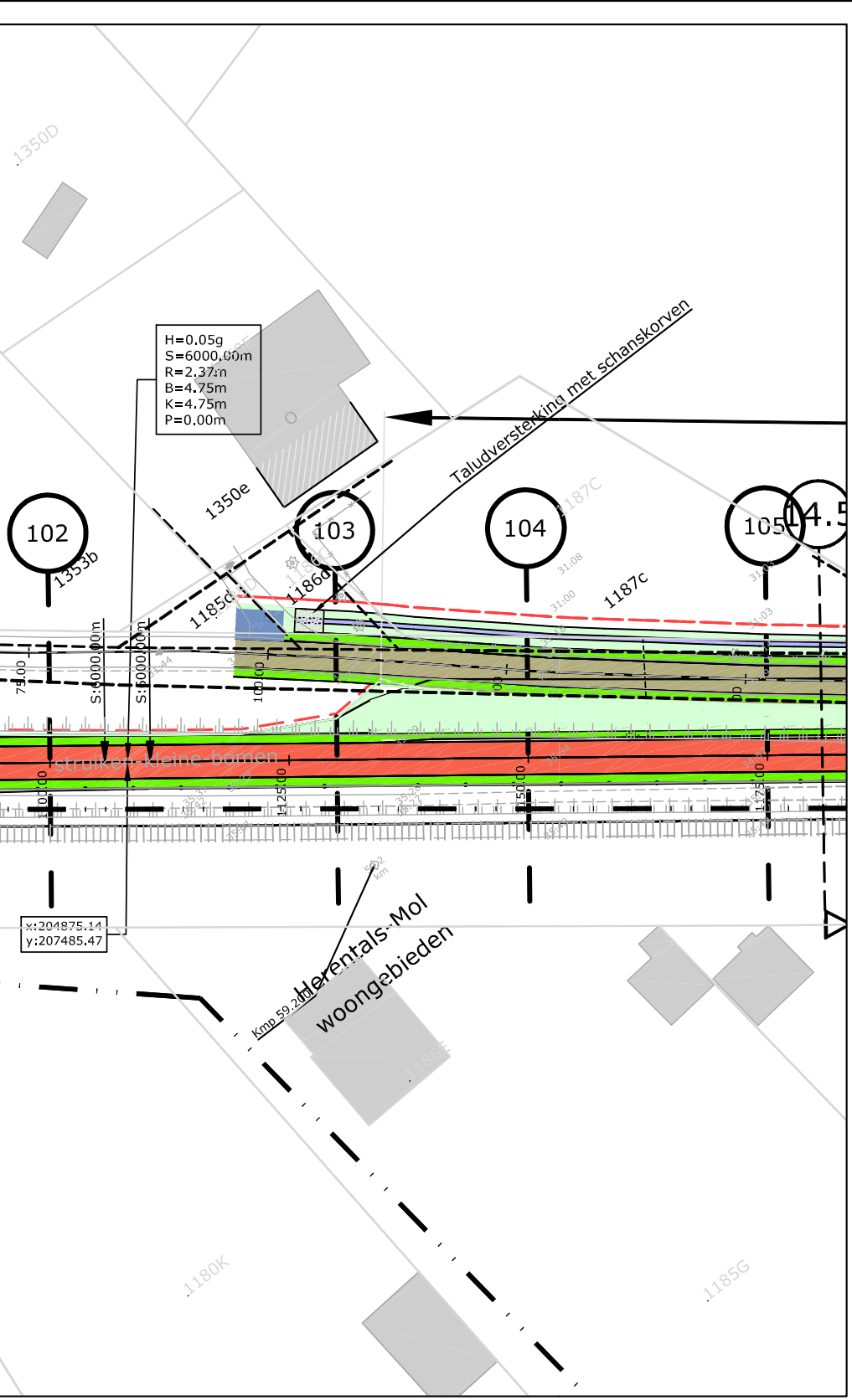
1350D
H=0.05g
S=6000.00m
R=2.37m
B=4.75m
K=4.75m
P=0.00m
Taludversterking met schanskorven
1350e
102
1353b
103
1185d
1186d
104
1187C
1187c
105
4.5
31.08
31.00
31.03
75.00
S:6000.00m
S:6000.00m
100.00
struiken-kleine-bomen
100.00
125.00
150.00
175.00
x:204875.14
y:207485.47
Herentals-Mol
woongebieden
Kmp 59.200
1186E
1180K
1185G

LEGENDE

TER AANDACHT:

ONDERGRONDSE KABELS NMBS/INFRABEL
AANWEZIG NAAST SPOOR

▨	Rijweg asfalt
▨	Voetpad asfalt
🟥	Fietspad asfalt
🟨	Fietssuggestiestrook in slemlaag (okergeel)
▨	Talud
🟩	Berm
🟪	Bodem gracht
⬛	Parking
▨	Betontegels
🟦	Betonstraatstenen
▦	Grasdallen
▨	Grindgazon
▩	Steenslag
▨	Werkzone
▩	Tijdelijke steenslag werkzone
▬	Keerwand
∿∿∿	Damwand
—•—•—	Afsluiting
→	Richting afwatering
— — —	RWA-leiding
○	Inspectieput
❙	Kopmuur

±25.25	maaiveldpeil van inspectieput
23.80 van R23	bodempeil inkomende buis
23.70 naar R22	bodempeil uitgaande buis

As A 0 10 20 30	Ontwerpas met gecumuleerde afstand
X= 154823.97 Y= 214451,27	Coördinaten ontwerpas en referentiepunten
z=5.72	Ontwerphoogte
→←	Dalpunt volgens lengteprofiel
←→	Toppunt volgens lengteprofiel
— — ①	Aanduiding dwarsprofiel
▽ — — ⊗	Aanduiding typedwarsprofiel

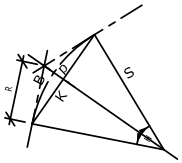

H = hoek (400g)
S = straal (m)
R = raaklijn (m)
B = boog (m)
K = koorde (m)
P = pijl (m)

Grenzen

— — —	Theoretische nieuwe grens
— — —	Oude ontworpen grens
- - - - -	Perceelsgrens vastgelegd door landmeter
— · · —	grens gewestplan
+ + + + + + ·	grens kadastrale sectie
732	perceelsgrens, nummer volgens GRB

Infrabel

- - - - - -	Bestaande kabelgoot
⊡	Bestaand prefab grachtelement
⊡	Portiek
◇ km	Kmp, kilometerpunt
ǁǁǁǁǁǁǁ	Sporen

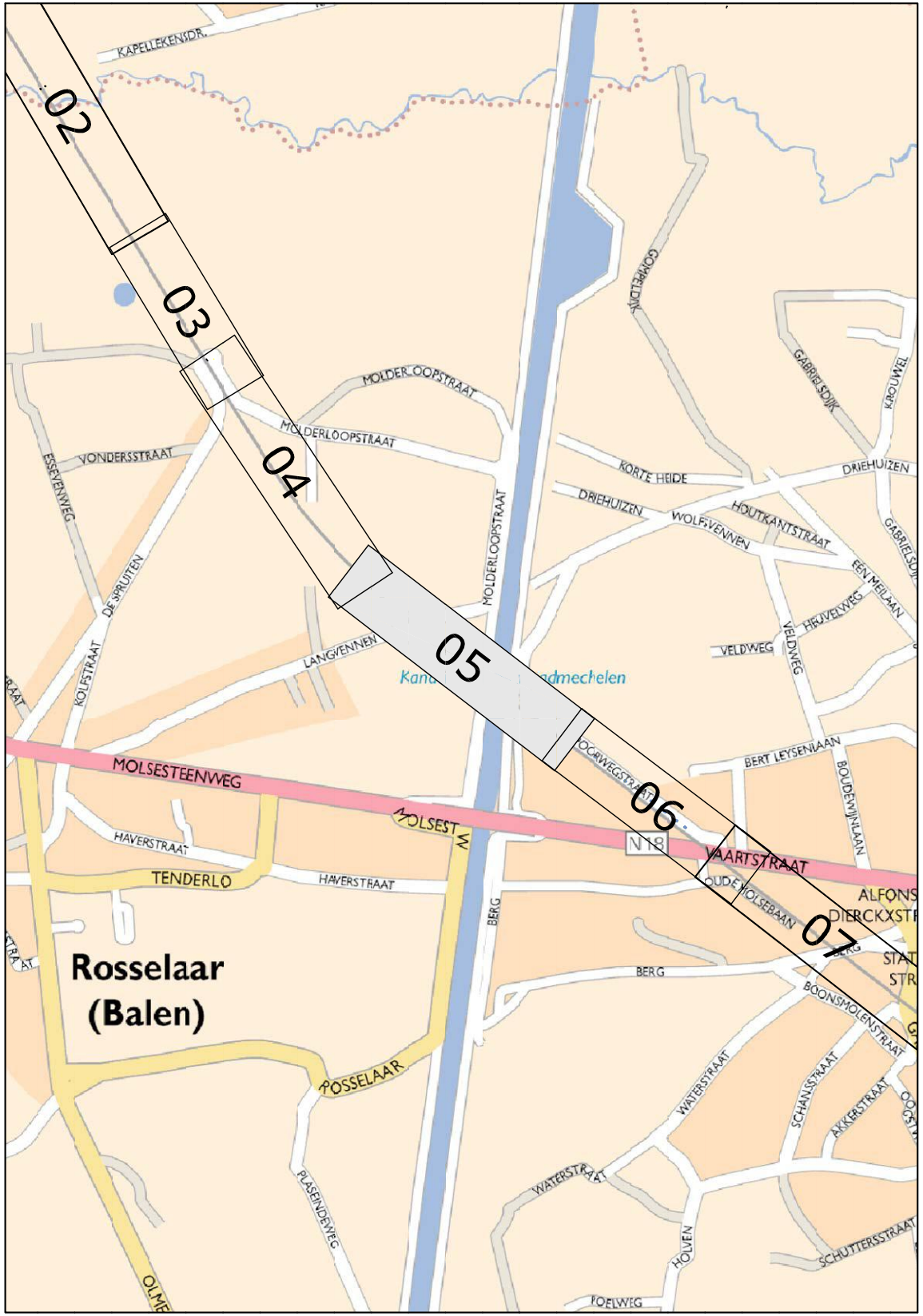
02
03
04
05
06
07
KAPELLEKENSDR.
MOLDER OOPSTRAAT
MOLDERLOOPSTRAAT
MOLDERLOOPSTRAAT
VONDERSSTRAAT
ESSEVENWEG
DE SPRUITEN
KOLFSTRAAT
LANGVENNEN
Kanaal Bocholt-Herentals / ...admechelen
GOMPELDIJK
GABRIELSDIJK
KROUWEL
KORTE HEIDE
DRIEHUIZEN
DRIEHUIZEN
WOLFSVENNEN
HOUTKANTSTRAAT
GABRIELSDIJK
EEN MEILAAN
HEUVELWEG
VELDWEG
VELDWEG
BERT LEYSENLAAN
BOUDEWIJNLAAN
MOLSESTEENWEG
MOLSEST. W.
N18
VAARTSTRAAT
OUDE MOLSEBAAN
ALFONS DIERCKXSTR.
STATIONSSTR.
HAVERSTRAAT
HAVERSTRAAT
TENDERLO
BERG
BERG
BOONSMOLENSTRAAT
Rosselaar (Balen)
ROSSELAAR
WATERSTRAAT
SCHANSSTRAAT
AKKERSTRAAT
WATERSTRAAT
PLASEINDEWEG
HOLVEN
SCHUTTERSSTRAAT
POELWEG
OLME...

TECHNUM: K:\IN\PROJECTS\P003730 Prov A Fiets-o-strade spoorlijn 15\CAD\DEELPROJECT_13-16\F3\dwg\plt\IN40305.dwg IN40305

PROVINCIE
ANTWERPEN

GEMEENTE
MOL

GEMEENTE
BALEN

BOUWHEER

Provincie Antwerpen

PROVINCIE ANTWERPEN
Dienst Mobiliteit
Koningin Elisabethlei 22
2018 Antwerpen

Tel: 03/240.67.15
Fax: 03/240.67.79

PROJECT
FIETSOSTRADE SPOORLIJN 15
DEELPROJECT 13-16
(DEELPROJECT 14)

PLANTITEL
PLAN DER WERKEN

REVISIE

E	17/02/17	AANPASSINGEN VOLGENS OPMERKINGEN PROVINCIE OVERLEG VAN DD.27/01/17	LCE	VCP	MAB
D	30/11/16	AANPASSINGEN VOLGENS OPMERKINGEN INFRABEL EN PROVINCIE	LCE	VCP	MAB
C	30/09/16	ONTWERP	LCE	VCP	MAB
B	21/04/16	RMC	DEF	VCP	MAB
A	25/02/16	ACTUALISATIE IGBC	DEF	VCP	MAB
-	25/02/16	EERSTE UITGAVE	DEF	VCP	MAB
	DATUM	WIJZIGINGEN	■	☐	☑

PLANGEGEVENS

projectnummer : P.003730.3

deel : 14 plannummer : IN403 strook : 05 revisie : E

fase :

C COMMERCIALISATIE		3 ONTWERP	■
V VOORSTUDIE		4 AANBESTEDING	
1 VOORONTWERP		5 UITVOERING	
2 VERGUNNING		6 ALS UITGEVOERD	

schaal : 1/500

formaat : 1.89x0.3 =0.56m²

TRACTEBEL
engie

B-2018 Antwerpen
Van Immerseelstraat 66
T +32 3 270 92 92
F +32 3 270 92 68
antwerpen@tractebel.engie.be

B-3500 Hasselt
Ilgatlaan 23
T +32 11 28 86 00
F +32 11 28 86 20
hasselt@tractebel.engie.be

B-9051 Sint-Denijs-Westrem (Gent)
Kortrijksesteenweg 1144-a
T +32 9 240 09 11
F +32 9 240 09 00
gent@tractebel.engie.be

B-8400 Oostende
Esplanadestraat 1
T +32 5 934 03 60
F +32 5 934 03 99
oostende@tractebel.engie.be

TRACTEBEL ENGINEERING N.V. - MAATSCHAPPELIJKE ZETEL : ARIANELAAN 7 B-1200 BRUSSEL