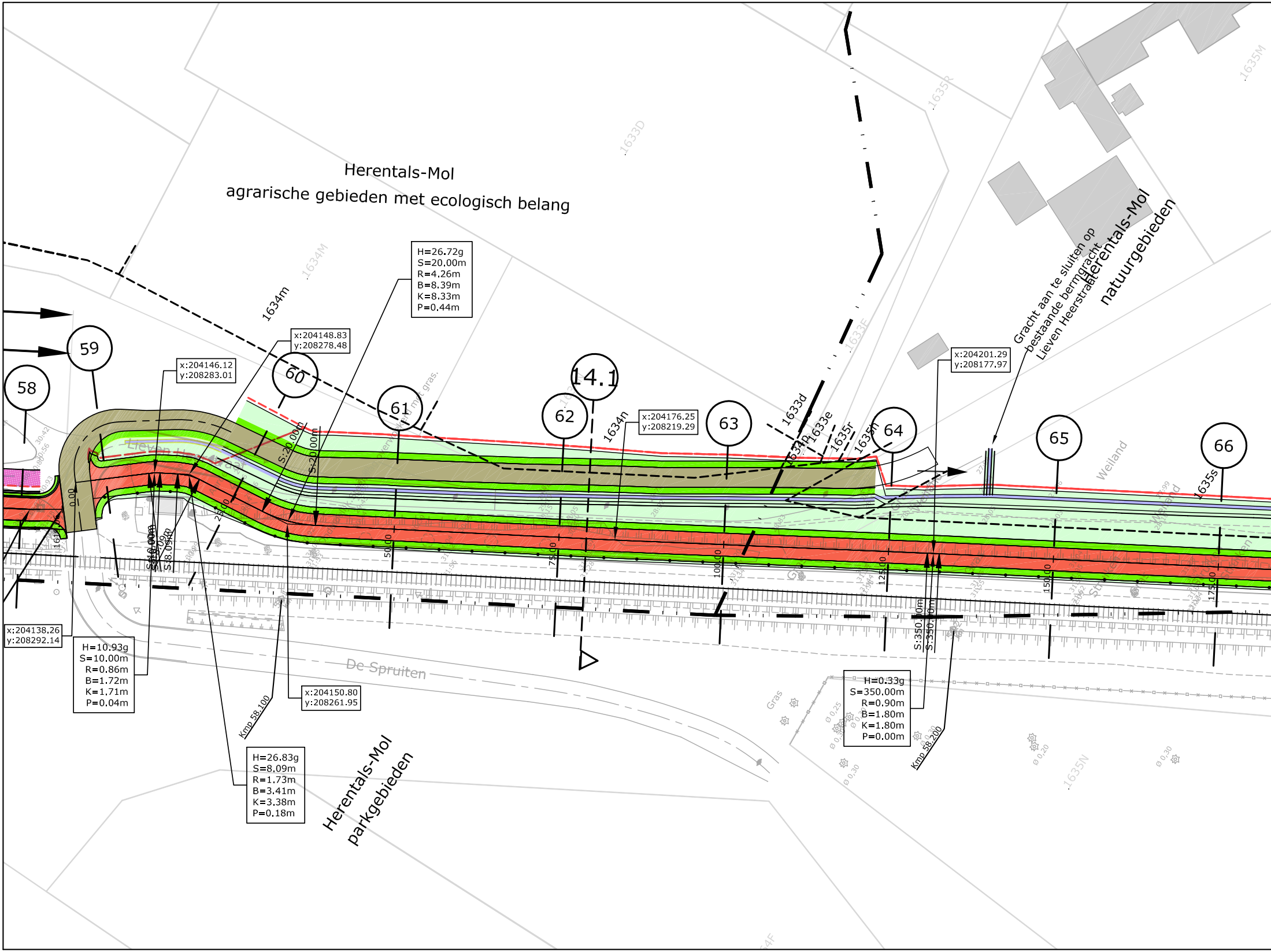
Herentals-Mol
agrarische gebieden met ecologisch belang
Herentals-Mol
natuurgebieden
Herentals-Mol
parkgebieden
Gracht aan te sluiten op bestaande bermgracht Lieven Heerstraat
De Spruiten
Weiland
Gras
58
59
60
61
62
14.1
63
64
65
66
1634m
1634M
1633D
1635R
1635M
1633E
1634n
1633d
1633e
1635r
1635n
1634p
1635s
1635N
x:204146.12
y:208283.01
x:204148.83
y:208278.48
x:204176.25
y:208219.29
x:204201.29
y:208177.97
x:204138.26
y:208292.14
x:204150.80
y:208261.95
H=26.72g
S=20.00m
R=4.26m
B=8.39m
K=8.33m
P=0.44m
H=10.93g
S=10.00m
R=0.86m
B=1.72m
K=1.71m
P=0.04m
H=26.83g
S=8.09m
R=1.73m
B=3.41m
K=3.38m
P=0.18m
H=0.33g
S=350.00m
R=0.90m
B=1.80m
K=1.80m
P=0.00m
S:20.00m
S:20.00m
S:10.00m
S:8.09m
S:350.00m
S:350.00m
0.00
25.00
50.00
75.00
100.00
125.00
150.00
175.00
Kmp 58.100
Kmp 58.200

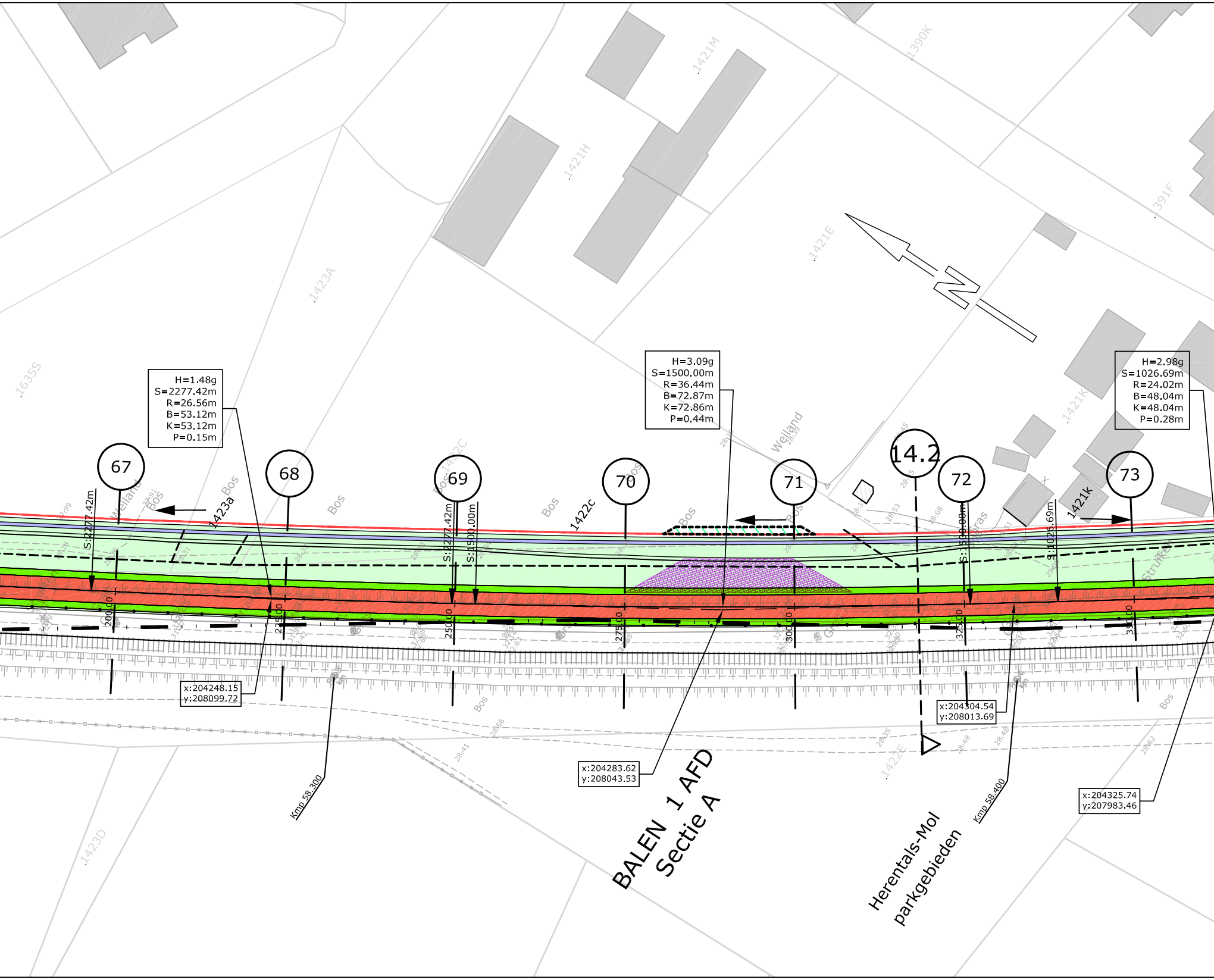
H=1.48g
S=2277.42m
R=26.56m
B=53.12m
K=53.12m
P=0.15m
H=3.09g
S=1500.00m
R=36.44m
B=72.87m
K=72.86m
P=0.44m
H=2.98g
S=1026.69m
R=24.02m
B=48.04m
K=48.04m
P=0.28m
67
68
69
70
71
14.2
72
73
S:2277.42m
S:2277.42m
S:1500.00m
S:1500.00m
S:1026.69m
200.00
225.00
250.00
275.00
300.00
325.00
350.00
x:204248.15
y:208099.72
x:204283.62
y:208043.53
x:204304.54
y:208013.69
x:204325.74
y:207983.46
Kmp 58.300
Kmp 58.400
BALEN 1 AFD
Sectie A
Herentals-Mol
parkgebieden
N
1635S
1423A
1421H
1421M
1390K
1421E
391F
1421K
1423a
1422c
1421k
1423D
1422E
Bos
Weiland
Struiken

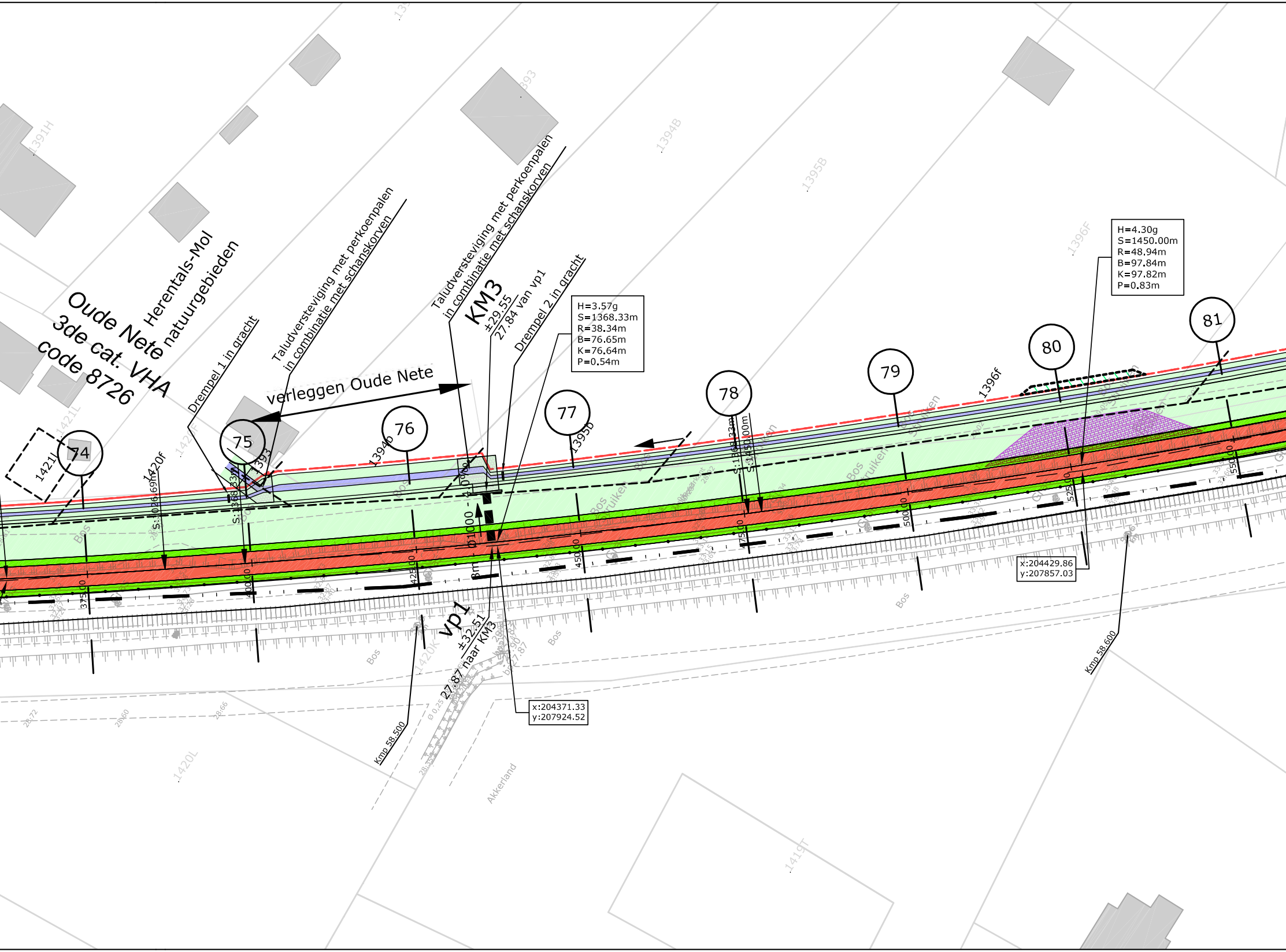
Oude Nete
3de cat. VHA
code 8726
Herentals-Mol
natuurgebieden
Drempel 1 in gracht
Taludversteviging met perkoenpalen
in combinatie met schanskorven
verleggen Oude Nete
Taludversteviging met perkoenpalen
in combinatie met schanskorven
KM3
±29.55
27.84 van vp1
Drempel 2 in gracht
H=3.57g
S=1368.33m
R=38.34m
B=76.65m
K=76.64m
P=0.54m
H=4.30g
S=1450.00m
R=48.94m
B=97.84m
K=97.82m
P=0.83m
74
75
76
77
78
79
80
81
1421L
1420f
1420F
1393
1394b
1395b
1396f
1391H
1394B
1395B
1396F
1420K
1420L
1419T
S:1026.69m
S:1368.33m
S:1368.33m
S:1450.00m
Ø1000
375.00
400.00
425.00
450.00
475.00
500.00
525.00
550.00
8m
Bos
Struiken
Akkerland
vp1
±32.51
27.87 naar KM3
x:204371.33
y:207924.52
x:204429.86
y:207857.03
Kmp 58.500
Kmp 58.600
Ø 0,25

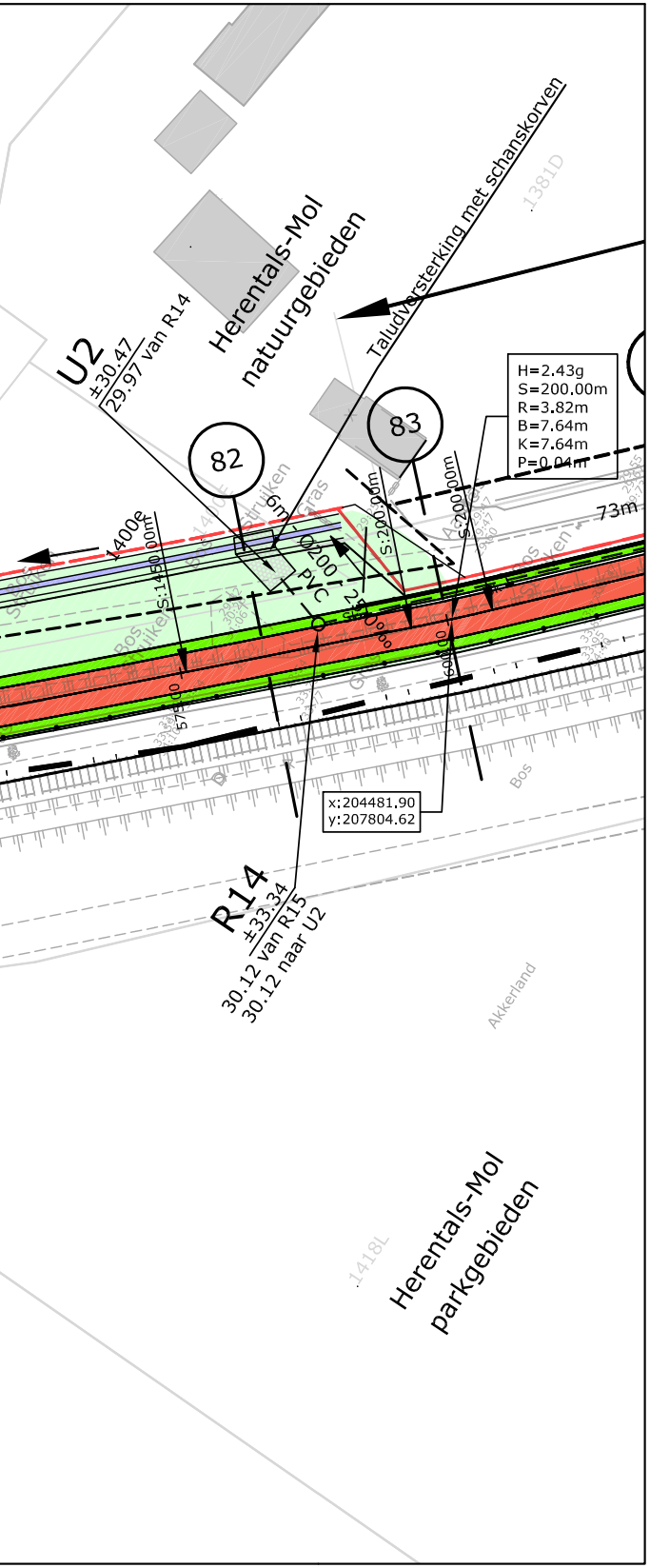

U2
±30.47
29.97 van R14
Herentals-Mol
natuurgebieden
Taludversterking met schanskorven
1381D
82
83
H=2.43g
S=200.00m
R=3.82m
B=7.64m
K=7.64m
P=0.04m
1400e
S:1450.00m
∅200 PVC
S:200.00m
A:200.00m
600.00
575.00
73m
Bos
Akkerland
x:204481.90
y:207804.62
R14
±33.34
30.12 van R15
30.12 naar U2
1418L
Herentals-Mol
parkgebieden

LEGENDE

🟫	Rijweg asfalt
⬜	Voetpad asfalt
🟥	Fietspad asfalt
🟨	Fietssuggestiestrook in slemlaag (okergeel)
🟩	Talud
🟩	Berm
🟪	Bodem gracht
⬛	Parking
🟦	Betontegels
🟦	Betonstraatstenen
▦	Grasdallen
🟪	Grindgazon
▩	Steenslag
▨	Werkzone
▩	Tijdelijke steenslag werkzone
▬	Keerwand
∿∿∿	Damwand
—•—•—	Afsluiting
→	Richting afwatering
— — —	RWA-leiding
○	Inspectieput
|	Kopmuur

±25.25 maaiveldpeil van inspectieput
23.80 van R23 bodempeil inkomende buis
23.70 naar R22 bodempeil uitgaande buis

TER AANDACHT:
ONDERGRONDSE KABELS NMBS/INFRABEL AANWEZIG NAAST SPOOR

As A 0 10 20 30	Ontwerpas met gecumuleerde afstand
X= 154823.97 Y= 214451.27	Coördinaten ontwerpas en referentiepunten
z=5.72	Ontwerphoogte
→←	Dalpunt volgens lengteprofiel
←→	Toppunt volgens lengteprofiel
— — (1)	Aanduiding dwarsprofiel
▽ — — ⊗	Aanduiding typedwarsprofiel

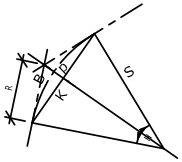

H = hoek (400g)
S = straal (m)
R = raaklijn (m)
B = boog (m)
K = koorde (m)
P = pijl (m)

Grenzen

— — — —	Theoretische nieuwe grens
— — — —	Oude ontworpen grens
– – – – – –	Perceelsgrens vastgelegd door landmeter
— · · —	grens gewestplan
+ + + + + + ·	grens kadastrale sectie
732	perceelsgrens, nummer volgens GRB

Infrabel

= = = = = =	Bestaande kabelgoot
⊡	Bestaand prefab grachtelement
⊡	Portiek
◇ km	Kmp, kilometerpunt
┼┼┼┼┼┼	Sporen

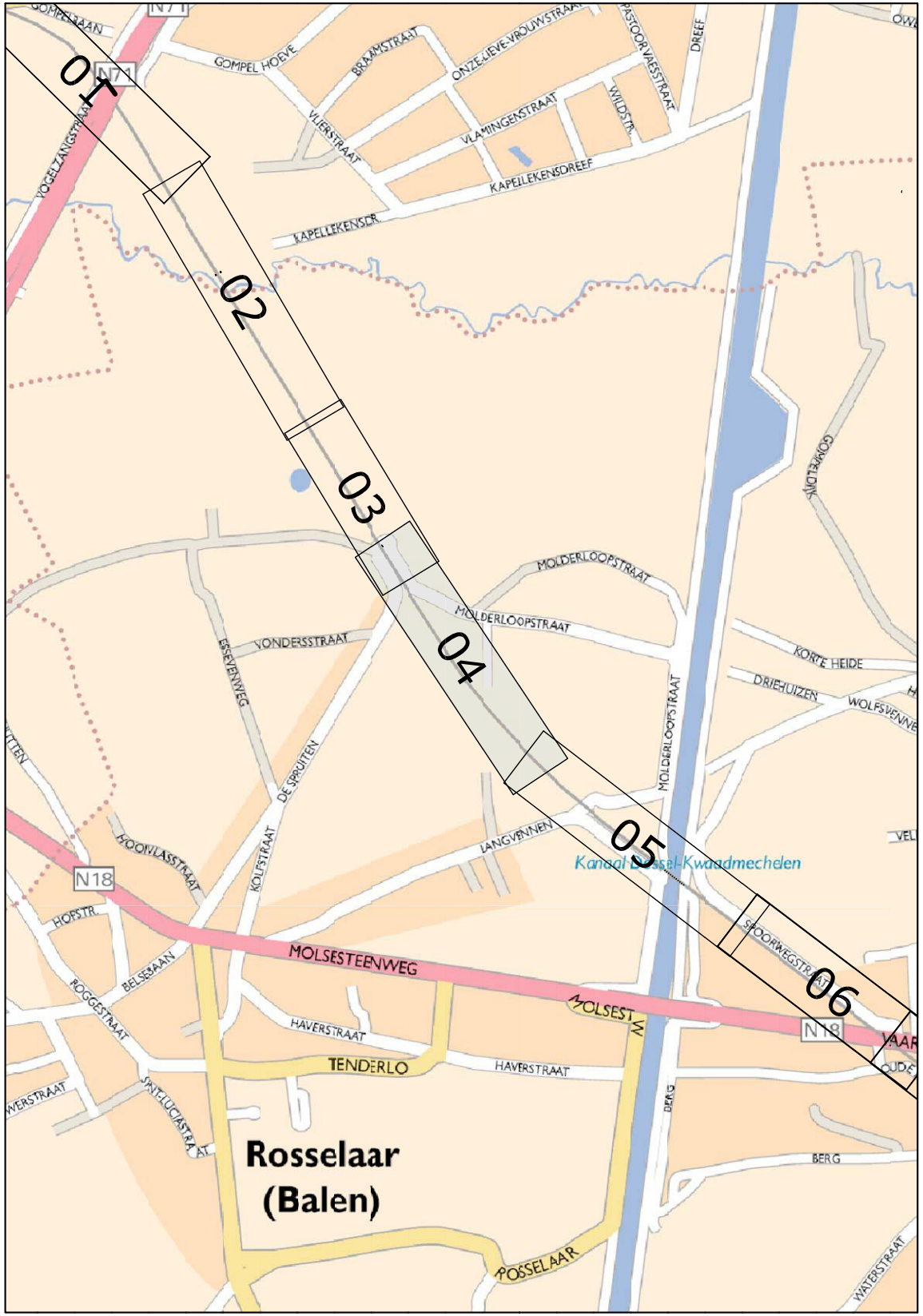
01
02
03
04
05
06
N71
N18
GOMPELBAAN
GOMPEL HOEVE
ONZE-LIEVE-VROUWSTRAAT
PASTOOR VAESSTRAAT
DREEF
BRAAMSTRAAT
VLIERSTRAAT
VLAMINGENSTRAAT
WILDSTR.
KAPELLEKENSDREEF
KAPELLEKENSDR.
VOGELZANGSTRAAT
GOMPELDIJK
MOLDERLOOPSTRAAT
VONDERSSTRAAT
ESSEVENWEG
KORTE HEIDE
DRIEHUIZEN
WOLFSVENNEN
DE SPRUITEN
MOLDERLOOPSTRAAT
LANGVENNEN
Kanaal Dessel-Kwaadmechelen
HOONLAASTRAAT
KOLFSTRAAT
HOFSTR.
MOLSESTEENWEG
MOLSEST W.
SPOORWEGSTRAAT
BELSEBAAN
ROGGESTRAAT
HAVERSTRAAT
TENDERLO
SINT-LUCIASTRAAT
BERG
Rosselaar
(Balen)
ROSSELAAR
WATERSTRAAT

TECHNUM: K:\IN\PROJECTS\P003730 Prov A Fiets-o-strade spoorlijn 15\CAD\DEELPROJECT_13-16\F3\dwg\plt\IN40304.dwg IN40304

PROVINCIE
ANTWERPEN

GEMEENTE
MOL
BALEN

BOUWHEER
GEMEENTE

Provincie Antwerpen

PROVINCIE ANTWERPEN
Dienst Mobiliteit
Koningin Elisabethlei 22
2018 Antwerpen

Tel: 03/240.67.15
Fax: 03/240.67.79

PROJECT

FIETSOSTRADE SPOORLIJN 15
DEELPROJECT 13-16
(DEELPROJECT 14)

PLANTITEL

PLAN DER WERKEN

REVISIE

D	30/11/16	AANPASSINGEN VOLGENS OPMERKINGEN INFRABEL EN PROVINCIE	LCE	VCP	MAB
C	30/09/16	ONTWERP	LCE	VCP	MAB
B	21/04/16	RMC	DEF	VCP	MAB
A	25/02/16	ACTUALISATIE IGBC	DEF	VCP	MAB
-	25/02/16	EERSTE UITGAVE	DEF	VCP	MAB
	DATUM	WIJZIGINGEN	■	☐	☑

PLANGEGEVENS

projectnummer : P.003730.3

deel : 14 plannummer : IN403 strook : 04 revisie : D

fase :

C COMMERCIALISATIE	☐	3 ONTWERP	■
V VOORSTUDIE	☐	4 AANBESTEDING	☐
1 VOORONTWERP	☐	5 UITVOERING	☐
2 VERGUNNING	☐	6 ALS UITGEVOERD	☐

schaal : 1/500

formaat : 1.89x0.3 =0.56m²

TRACTEBEL ENGIE

B-2018 Antwerpen
Van Immerseelstraat 66
T +32 3 270 92 92
F +32 3 270 92 68
antwerpen@tractebel.engie.be

B-9051 Sint-Denijs-Westrem (Gent)
Kortrijksesteenweg 1144-a
T +32 9 240 09 11
F +32 9 240 09 00
gent@tractebel.engie.be

B-3500 Hasselt
Ilgatlaan 23
T +32 11 28 86 00
F +32 11 28 86 20
hasselt@tractebel.engie.be

B-8400 Oostende
Esplanadestraat 1
T +32 5 934 03 60
F +32 5 934 03 99
oostende@tractebel.engie.be

TRACTEBEL ENGINEERING N.V. - MAATSCHAPPELIJKE ZETEL : ARIANELAAN 7 B-1200 BRUSSEL