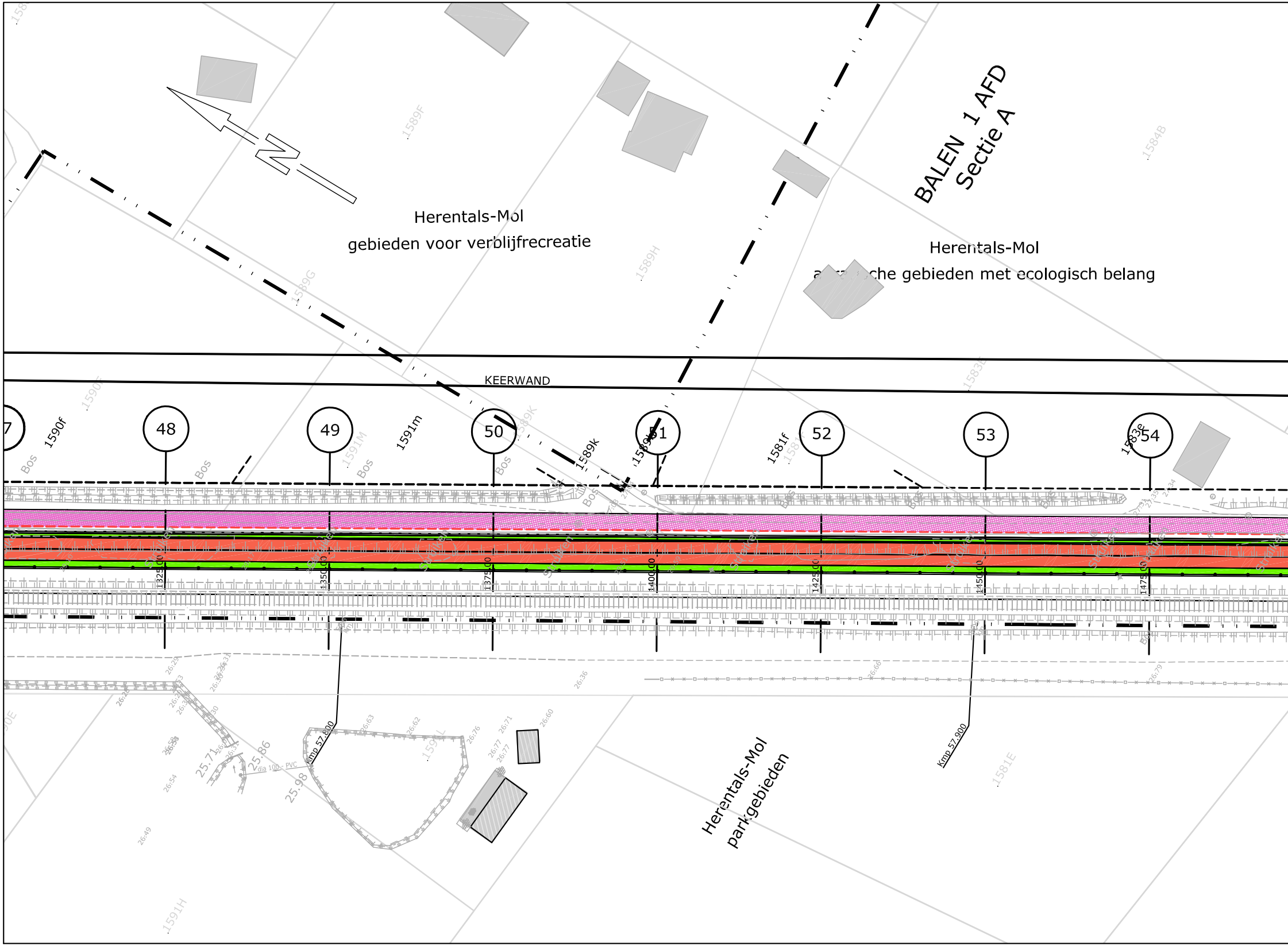
N
Herentals-Mol
gebieden voor verblijfrecreatie
BALEN 1 AFD
Sectie A
Herentals-Mol
a…che gebieden met ecologisch belang
1589F
1589G
1589H
1584B
1583E
KEERWAND
47
48
49
50
51
52
53
54
1590f
1590F
1591m
1591M
1589K
1589k
1581f
1583e
Bos
Struiken
1325.00
1350.00
1375.00
1400.00
1425.00
1450.00
1475.00
Kmp 57.800
Kmp 57.900
25.71
25.86
25.98
dia 100 - PVC
Herentals-Mol
parkgebieden
1581E
1591H
1591L
1590E
26:29
26:36
26:66
26:79
26:63
26:62
26:76
26:71
26:60
26:77
26:54
26:49

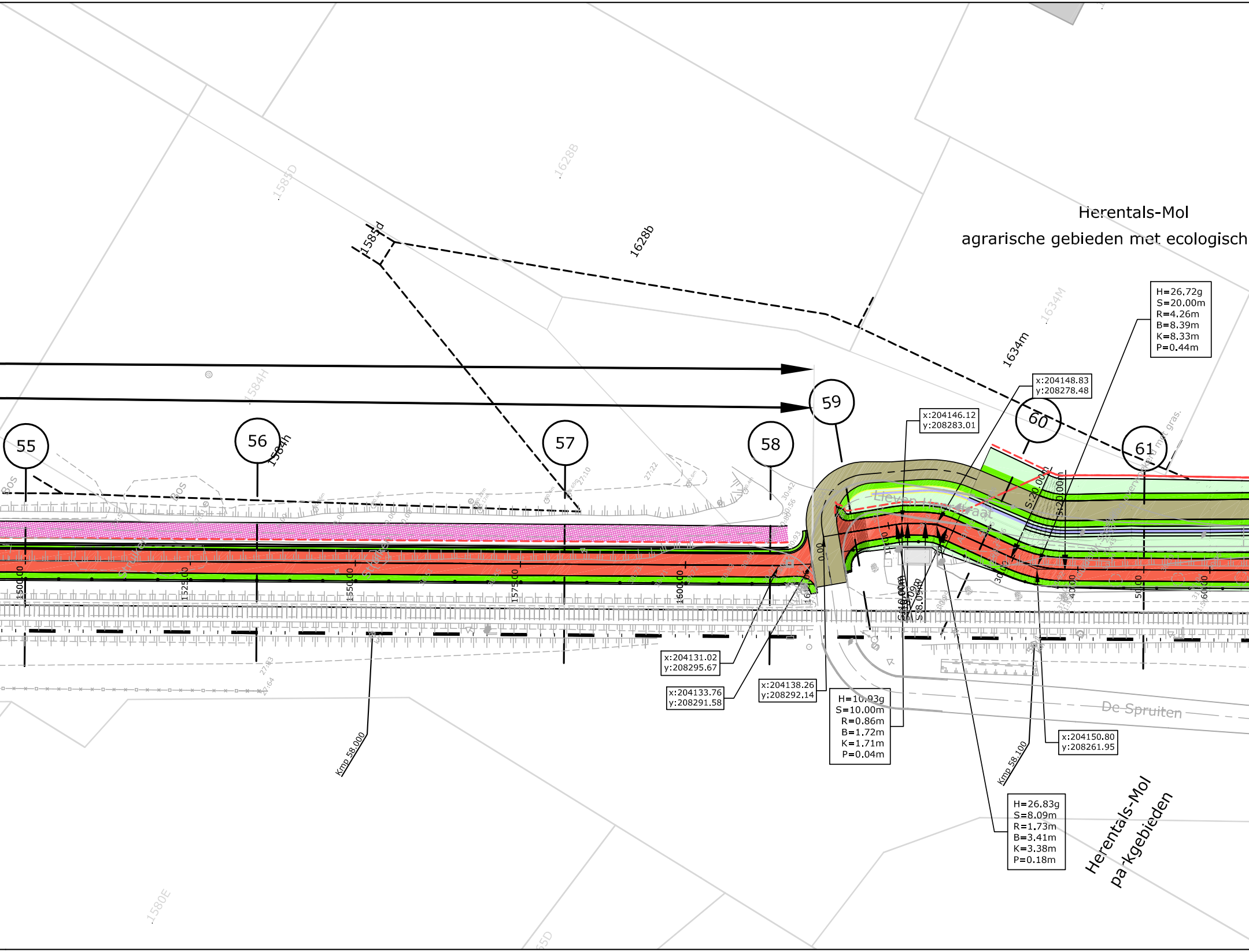

Herentals-Mol
agrarische gebieden met ecologisch
1585D
1628B
1585d
1628b
1634M
1634m
1584H
1584h
1580E
55
56
57
58
59
60
61
Bos
Bos
H=26.72g
S=20.00m
R=4.26m
B=8.39m
K=8.33m
P=0.44m
x:204148.83
y:208278.48
x:204146.12
y:208283.01
x:204131.02
y:208295.67
x:204133.76
y:208291.58
x:204138.26
y:208292.14
H=10.93g
S=10.00m
R=0.86m
B=1.72m
K=1.71m
P=0.04m
x:204150.80
y:208261.95
H=26.83g
S=8.09m
R=1.73m
B=3.41m
K=3.38m
P=0.18m
Kmp 58.000
Kmp 58.100
De Spruiten
Lieven … straat
S:20.00m
S:20.00m
1500.00
1525.00
1550.00
1575.00
1600.00
0.00
50.00
60.00
27.83
27.64
27.22
27.10
30.42
Herentals-Mol
parkgebieden

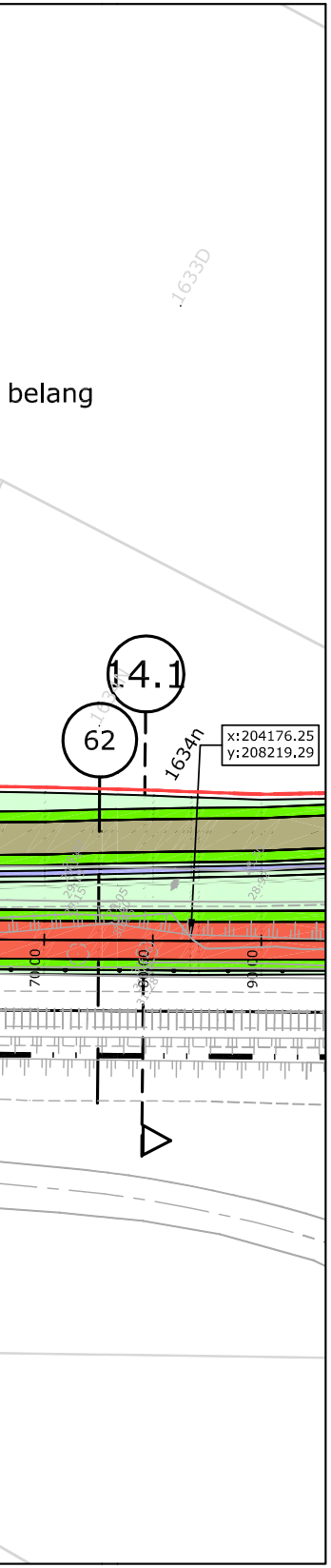
belang
1633D
14.1
62
1634n
x:204176.25
y:208219.29
70.00
90.00

# LEGENDE

| | |
|---|---|
| 🟫 | Rijweg asfalt |
| ⬜ | Voetpad asfalt |
| 🟥 | Fietspad asfalt |
| 🟨 | Fietssuggestiestrook in slemlaag (okergeel) |
| 🟩 | Talud |
| 🟩 | Berm |
| 🟪 | Bodem gracht |
| ⬛ | Parking |
| 🟦 | Betontegels |
| 🟦 | Betonstraatstenen |
| ▦ | Grasdallen |
| 🟪 | Grindgazon |
| ▨ | Steenslag |
| ▨ | Werkzone |
| ▨ | Tijdelijke steenslag werkzone |
| ▬ | Keerwand |
| 〰 | Damwand |
| —•—•— | Afsluiting |
| → | Richting afwatering |
| — — — | RWA-leiding |
| ○ | Inspectieput |
| ‖ | Kopmuur |

±25.25 maaiveldpeil van inspectieput
23.80 van R23 bodempeil inkomende buis
23.70 naar R22 bodempeil uitgaande buis

TER AANDACHT:

ONDERGRONDSE KABELS NMBS/INFRABEL
AANWEZIG NAAST SPOOR

| | |
|---|---|
| As A 0 10 20 30 | Ontwerpas met gecumuleerde afstand |
| X= 154823.97<br>Y= 214451,27 | Coördinaten ontwerpas en referentiepunten |
| z=5.72 | Ontwerphoogte |
| —►◄— | Dalpunt volgens lengteprofiel |
| ◄—► | Toppunt volgens lengteprofiel |
| — —① | Aanduiding dwarsprofiel |
| ▽ — —ⓧ | Aanduiding typedwarsprofiel |

H = hoek (400g)
S = straal (m)
R = raaklijn (m)
B = boog (m)
K = koorde (m)
P = pijl (m)

Grenzen

| | |
|---|---|
| — — — — | Theoretische nieuwe grens |
| — — — — | Oude ontworpen grens |
| - - - - - - - | Perceelsgrens vastgelegd door landmeter |
| — · · — | grens gewestplan |
| + + + + + + · | grens kadastrale sectie |
| 732 | perceelsgrens, nummer volgens GRB |

Infrabel

| | |
|---|---|
| = = = = = = | Bestaande kabelgoot |
| ⌸ | Bestaand prefab grachtelement |
| ⌸ | Portiek |
| ◇ km | Kmp, kilometerpunt |
| ⫼ | Sporen |

ZENBERG
GOMPELBAAN
N71
N71
01
VOGELZANGSTRAAT
OLKSTRAAT
EN HEERSTRAAT
HUTTEN
BEUKENHOFLAAN
N18
HOPSTR.
HOOWLASSTRAAT
ROGGESTRAAT
BELSEBAAN
VORENSTR.
WOUWERSTRAAT
SINT-LUCIASTRAAT

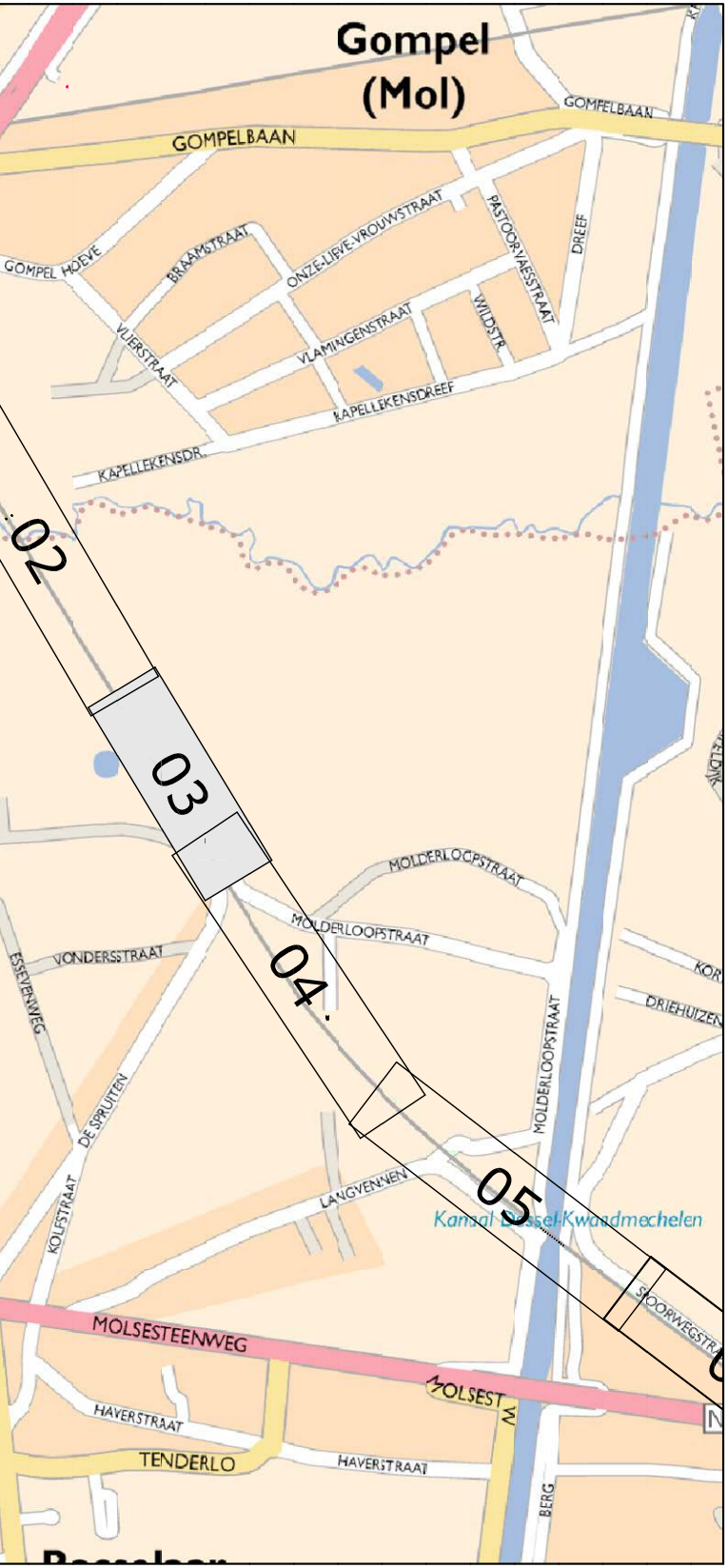
Gompel
(Mol)
GOMPELBAAN
GOMPELBAAN
GOMPEL HOEVE
BRAAMSTRAAT
ONZE-LIEVE-VROUWSTRAAT
PASTOOR-VAESSTRAAT
DREEF
VLAMINGENSTRAAT
WILDSTR.
VIJFERSTRAAT
KAPELLEKENSDREEF
KAPELLEKENSDR.
02
03
04
05
MOLDERLOOPSTRAAT
MOLDERLOOPSTRAAT
MOLDERLOOPSTRAAT
VONDERSSTRAAT
ESSEVENWEG
DE SPRUITEN
KOR
DRIEHUIZEN
LANGVENNEN
Kanaal Dessel-Kwaadmechelen
KOLFSTRAAT
SPOORWEGSTR
MOLSESTEENWEG
MOLSEST
HAVERSTRAAT
HAVERSTRAAT
TENDERLO
BERG

TECHNUM: K:\IN\PROJECTS\P003730 Prov A Fiets-o-strade spoorlijn 15\CAD\DEELPROJECT_13-16\F3\dwg\plt\IN40303.dwg IN40303

PROVINCIE

ANTWERPEN

GEMEENTE

MOL BALEN

GEMEENTE

BOUWHEER

Provincie Antwerpen

PROVINCIE ANTWERPEN
Dienst Mobiliteit
Koningin Elisabethlei 22
2018 Antwerpen

Tel: 03/240.67.15
Fax: 03/240.67.79

PROJECT

# FIETSOSTRADE SPOORLIJN 15
# DEELPROJECT 13-16
## (DEELPROJECT 13)

PLANTITEL

## PLAN DER WERKEN

REVISIE

| | | | | | |
|---|---|---|---|---|---|
| D | 30/11/16 | AANPASSINGEN VOLGENS OPMERKINGEN INFRABEL EN PROVINCIE | LCE | VCP | MAB |
| C | 30/09/16 | ONTWERP | LCE | VCP | MAB |
| B | 21/04/16 | RMC | DEF | VCP | MAB |
| A | 25/02/16 | ACTUALISATIE IGBC | DEF | VCP | MAB |
| - | 25/02/16 | EERSTE UITGAVE | DEF | VCP | MAB |
| | DATUM | WIJZIGINGEN | ■ | □ | ☑ |

PLANGEGEVENS

projectnummer : P.003730.3

deel : 13 plannummer : IN403 strook : 03 revisie : D

fase :

| | | | |
|---|---|---|---|
| C COMMERCIALISATIE | | 3 ONTWERP | ■ |
| V VOORSTUDIE | | 4 AANBESTEDING | |
| 1 VOORONTWERP | | 5 UITVOERING | |
| 2 VERGUNNING | | 6 ALS UITGEVOERD | |

schaal : 1/500

formaat : 1.47x0.3 =0.44m²

TRACTEBEL ENGIE

B-2018 Antwerpen
Van Immerseelstraat 66
T +32 3 270 92 92
F +32 3 270 92 68
antwerpen@tractebel.engie.be

B-3500 Hasselt
Ilgatlaan 23
T +32 11 28 86 00
F +32 11 28 86 20
hasselt@tractebel.engie.be

B-9051 Sint-Denijs-Westrem (Gent)
Kortrijksesteenweg 1144-a
T +32 9 240 09 11
F +32 9 240 09 00
gent@tractebel.engie.be

B-8400 Oostende
Esplanadestraat 1
T +32 5 934 03 60
F +32 5 934 03 99
oostende@tractebel.engie.be

TRACTEBEL ENGINEERING N.V. - MAATSCHAPPELIJKE ZETEL : ARIANELAAN 7 B-1200 BRUSSEL