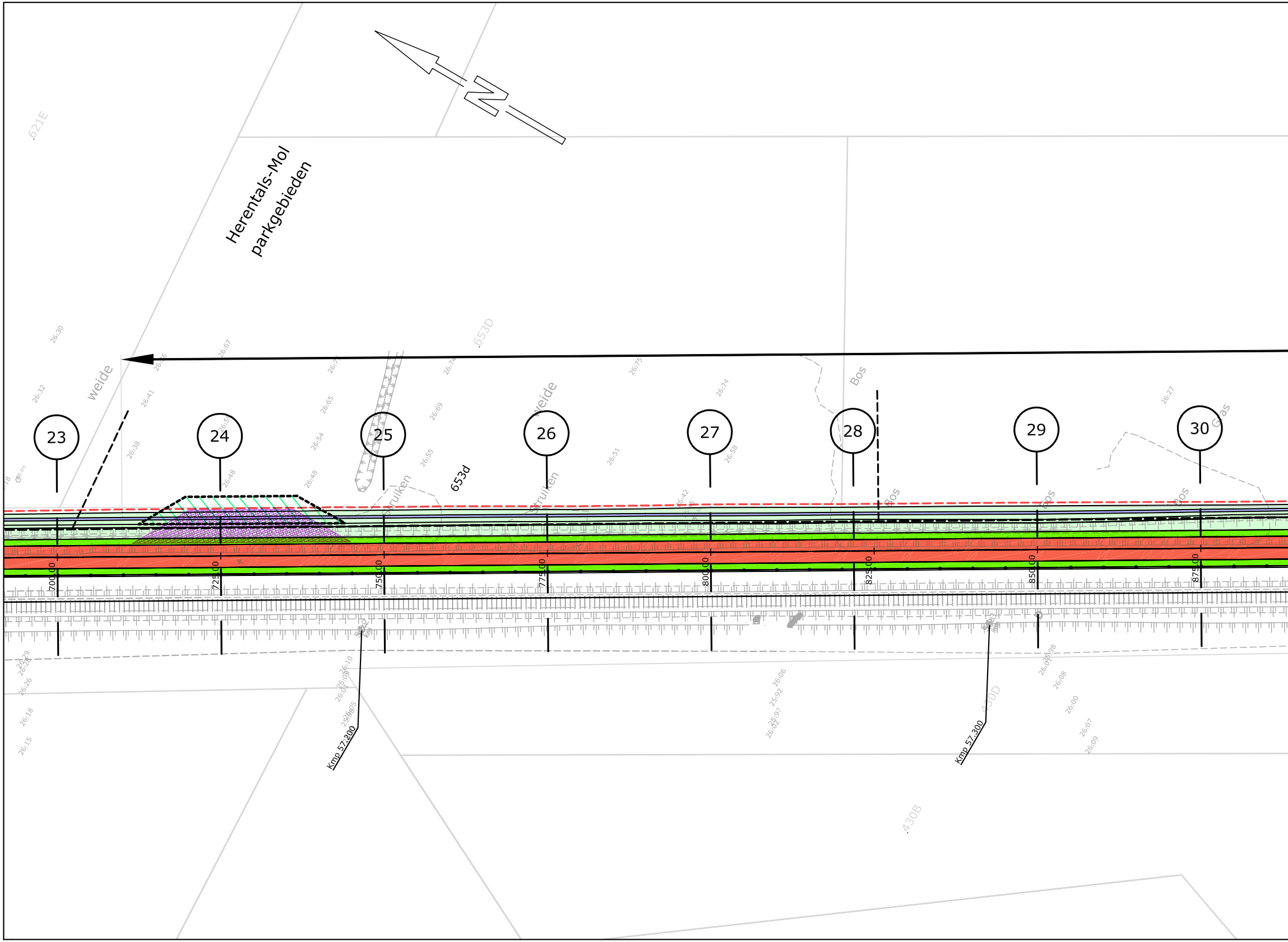
Herentals-Mol
parkgebieden
621E
653D
653d
430D
430B
weide
weide
Struiken
Struiken
Bos
Bos
Bos
Bos
Gras
23
24
25
26
27
28
29
30
700.00
725.00
750.00
775.00
800.00
825.00
850.00
875.00
Kmp 57.200
Kmp 57.300

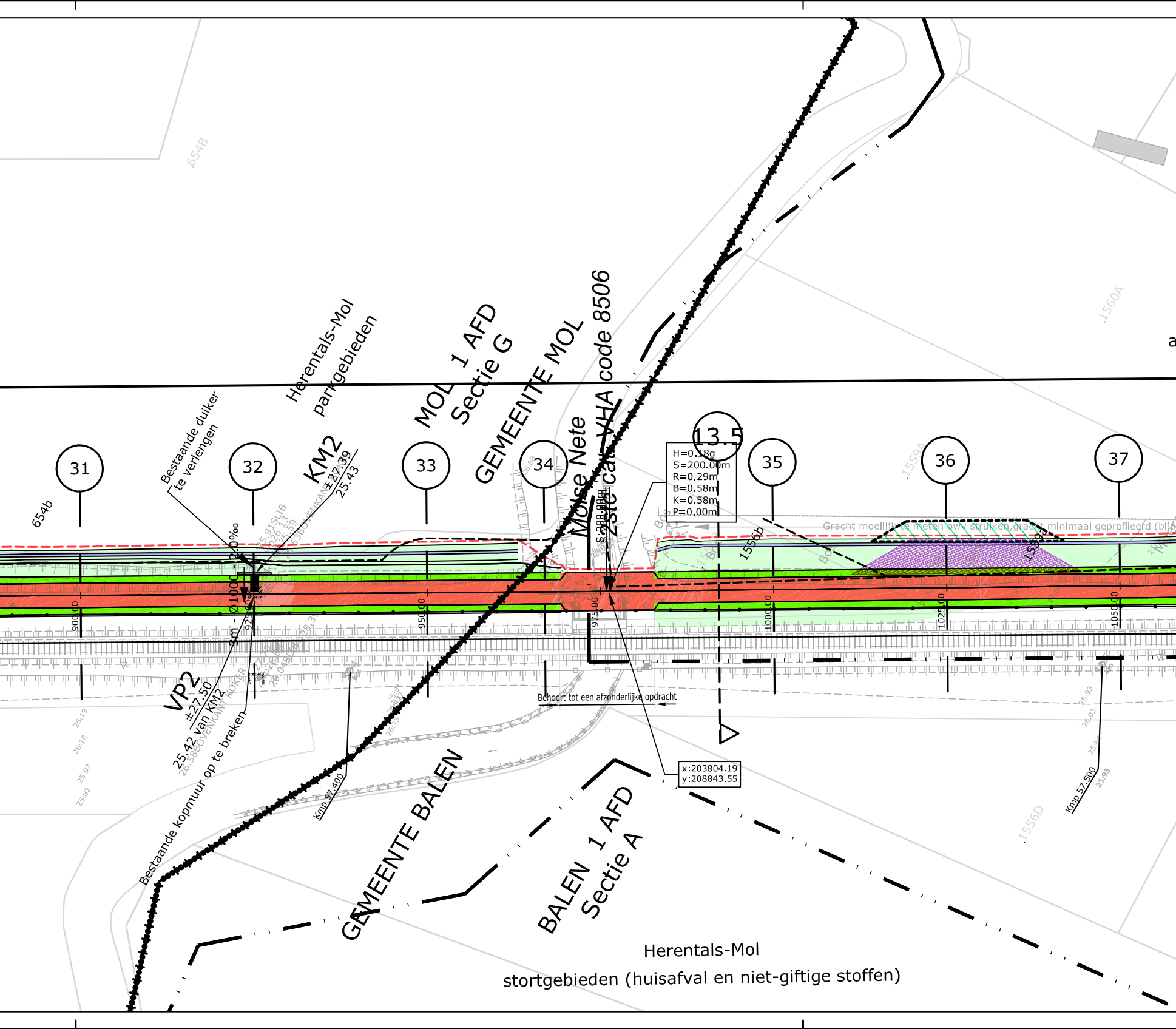
654B
1560A
654b
31
32
33
34
13.5
35
36
37
Bestaande duiker te verlengen
Herentals-Mol parkgebieden
KM2
±27.39
25.43
MOL 1 AFD Sectie G
GEMEENTE MOL
Molse Nete
VHA code 8506
2de cat.
S:200.00m
H=0.18g
S=200.00m
R=0.29m
B=0.58m
K=0.58m
P=0.00m
1556b
1559A
1559a
Gracht moeilijk te meten owv struiken,gracht minimaal geprofileerd (bij
900.00
925.00
950.00
975.00
1000.00
1025.00
1050.00
3m - Ø1000 - 2.00‰
25.91SLIB
26.13
25.59
25.53BOVENKANT KOKER
VP2
±27.50
25.42 van KM2
26.58BOVENKANT KOKER
Bestaande kopmuur op te breken
Behoort tot een afzonderlijke opdracht
Kmp 57.400
Kmp 57.500
x:203804.19
y:208843.55
GEMEENTE BALEN
BALEN 1 AFD Sectie A
1556D
Herentals-Mol
stortgebieden (huisafval en niet-giftige stoffen)

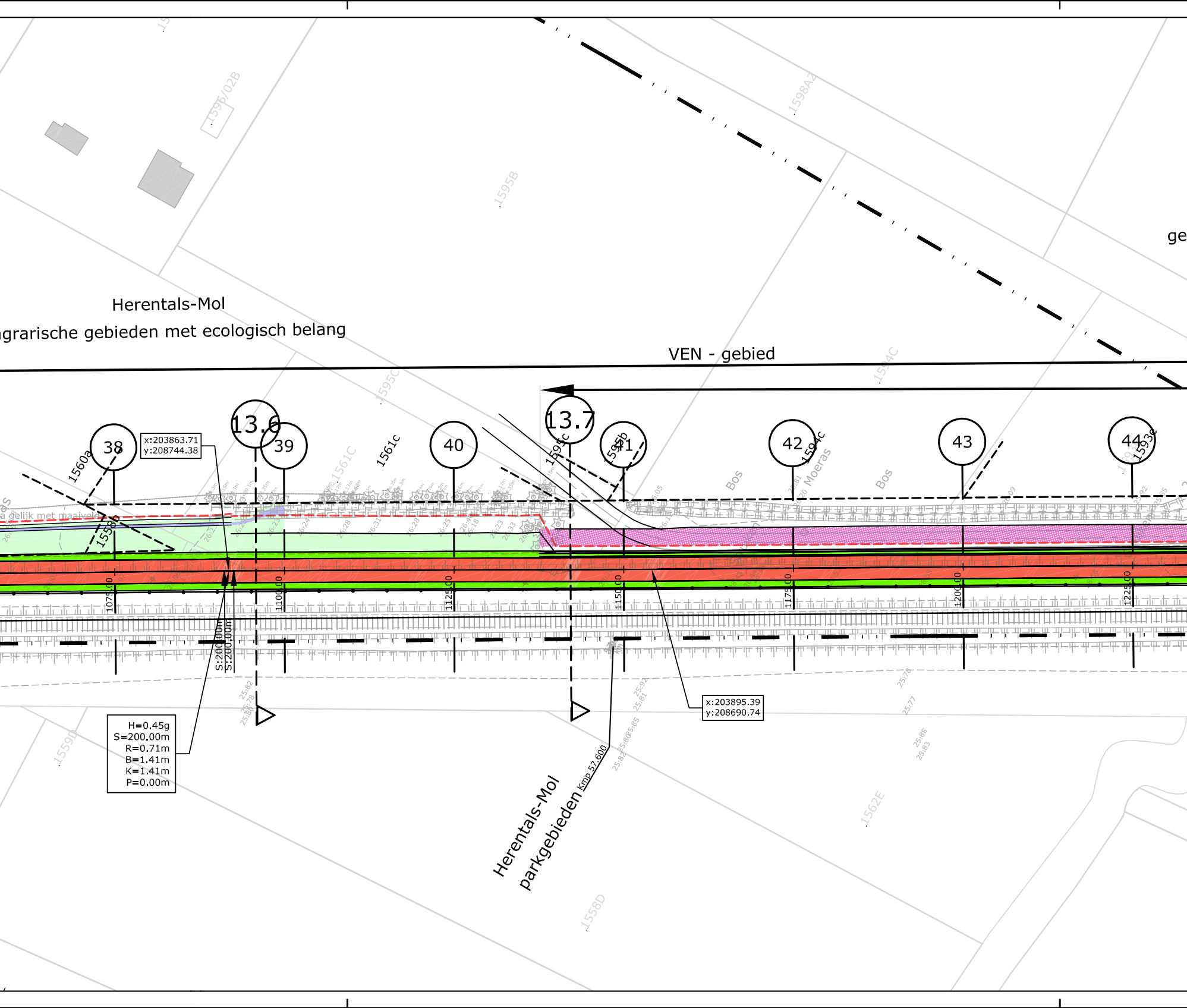
1596/02B
1598A2
1595B
ge
Herentals-Mol
agrarische gebieden met ecologisch belang
VEN - gebied
1595C
1594C
38
13.6
39
40
13.7
41
42
43
44
x:203863.71
y:208744.38
1560a
1558b
1561C
1561c
1595c
1595b
1594c
Moeras
Bos
Bos
1593e
gelijk met maaiveld
1075.00
1100.00
1125.00
1150.00
1175.00
1200.00
1225.00
S:200.00m
S:200.00m
x:203895.39
y:208690.74
H=0.45g
S=200.00m
R=0.71m
B=1.41m
K=1.41m
P=0.00m
1559D
Kmp 57.600
Herentals-Mol
parkgebieden
1558D
1562E

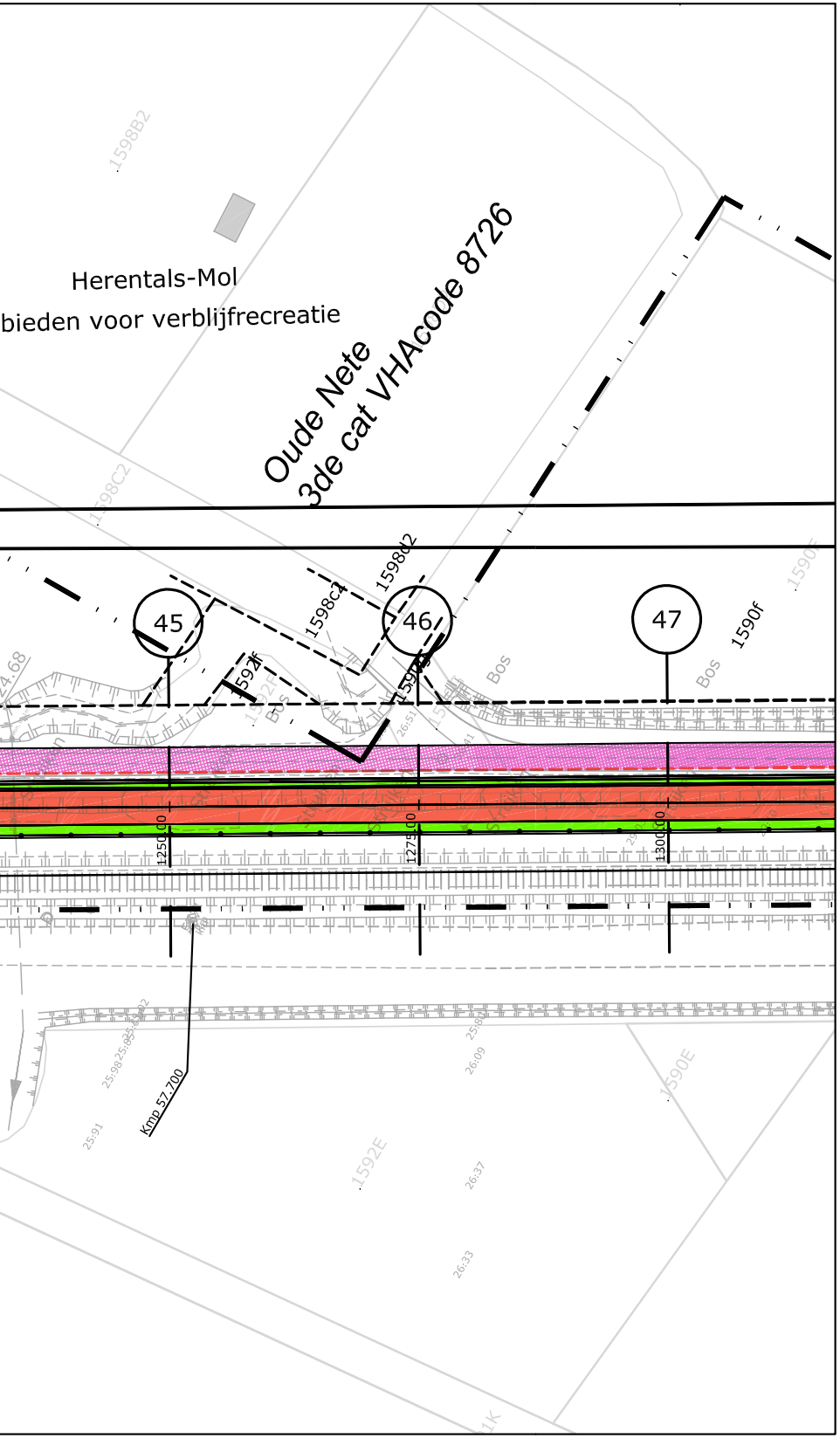
1598B2
Herentals-Mol
bieden voor verblijfrecreatie
Oude Nete
3de cat VHAcode 8726
1598C2
1598d2
1598c4
1592f
1590f
1590E
45
46
47
Bos
Bos
1250.00
1275.00
1300.00
Kmp 57.700
25:91
26:09
26:37
26:33
1592E
1K
4.68

LEGENDE

■	Rijweg asfalt
■	Voetpad asfalt
🟥	Fietspad asfalt
■	Fietssuggestiestrook in slemlaag (okergeel)
■	Talud
🟩	Berm
■	Bodem gracht
■	Parking
■	Betontegels
■	Betonstraatstenen
▦	Grasdallen
■	Grindgazon
▩	Steenslag
▨	Werkzone
▩	Tijdelijke steenslag werkzone
▬	Keerwand
∿∿∿∿	Damwand
—•—•—	Afsluiting
→	Richting afwatering
— — — —	RWA-leiding
○	Inspectieput
❘	Kopmuur

±25.25	maaiveldpeil van inspectieput
23.80 van R23	bodempeil inkomende buis
23.70 naar R22	bodempeil uitgaande buis

TER AANDACHT:

ONDERGRONDSE KABELS NMBS/INFRABEL
AANWEZIG NAAST SPOOR

As A 0 10 20 30	Ontwerpas met gecumuleerde afstand
X= 154823.97 Y= 214451,27	Coördinaten ontwerpas en referentiepunten
z=5.72	Ontwerphoogte
→←	Dalpunt volgens lengteprofiel
←→	Toppunt volgens lengteprofiel
— —①	Aanduiding dwarsprofiel
▽ — —ⓧ	Aanduiding typedwarsprofiel

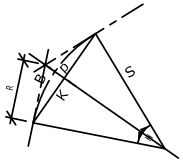

H = hoek (400g)
S = straal (m)
R = raaklijn (m)
B = boog (m)
K = koorde (m)
P = pijl (m)

Grenzen

— — — —	Theoretische nieuwe grens
— — — —	Oude ontworpen grens
- - - - - - -	Perceelsgrens vastgelegd door landmeter
— · · —	grens gewestplan
+ + + + + + ·	grens kadastrale sectie
732	perceelsgrens, nummer volgens GRB

Infrabel

= = = = = =	Bestaande kabelgoot
⊡	Bestaand prefab grachtelement
⊡	Portiek
◈ km	Kmp, kilometerpunt
┼┼┼┼┼┼	Sporen

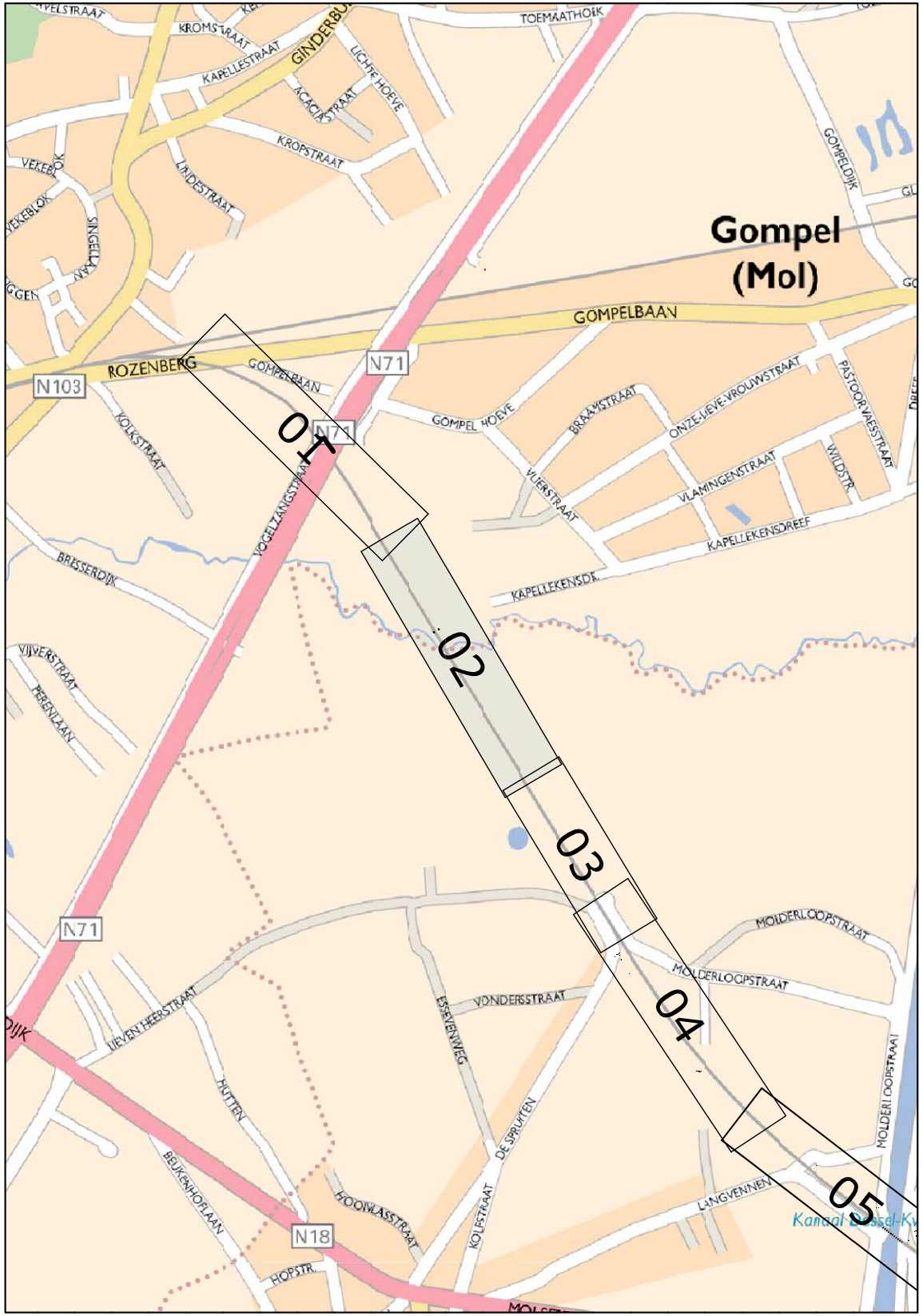
TOEMAATHOEK
KROMSTRAAT
KAPELLESTRAAT
GINDERBUITEN
LICHTE HOEVE
ACACIASTRAAT
KROPSTRAAT
VEKEBLOK
LINDESTRAAT
SINGELLAAN
GOMPELDIJK
Gompel
(Mol)
GOMPELBAAN
N71
N103
ROZENBERG
GOMPELBAAN
N71
01
KOLKSTRAAT
VOGELZANGSTRAAT
GOMPEL HOEVE
BRAAMSTRAAT
ONZE-LIEVE-VROUWSTRAAT
PASTOOR VAESSTRAAT
VLIERSTRAAT
VLAMINGENSTRAAT
WILDSTR.
KAPELLEKENSDREEF
KAPELLEKENSDR.
BRESSERDIJK
02
VIJVERSTRAAT
PERENLAAN
03
N71
MOLDERLOOPSTRAAT
MOLDERLOOPSTRAAT
VONDERSSTRAAT
ESSENVENWEG
04
LIEVEN HEERSTRAAT
HUTTEN
DE SPRUITEN
MOLDERLOOPSTRAAT
DIJK
BEUKENHOFLAAN
HOOIVLASSTRAAT
KOLFSTRAAT
LANGVENNEN
05
Kanaal Bocholt-Kwaadmechelen
N18
HOPSTR.
MOL

TECHNUM: K:\IN\PROJECTS\P003730 Prov A Fiets-o-strade spoorlijn 15\CAD\DEELPROJECT_13-16\F3\dwg\plt\IN40302.dwg IN40302

PROVINCIE
ANTWERPEN

GEMEENTE
MOL

GEMEENTE
BALEN

BOUWHEER

Provincie Antwerpen

PROVINCIE ANTWERPEN
Dienst Mobiliteit
Koningin Elisabethlei 22
2018 Antwerpen

Tel: 03/240.67.15
Fax: 03/240.67.79

PROJECT

FIETSOSTRADE SPOORLIJN 15
DEELPROJECT 13-16
(DEELPROJECT 13)

PLANTITEL

PLAN DER WERKEN

REVISIE

E	17/02/17	AANPASSINGEN VOLGENS OPMERKINGEN PROVINCIE OVERLEG VAN DD.27/01/17	LCE	VCP	MAB
D	30/11/16	AANPASSINGEN VOLGENS OPMERKINGEN INFRABEL EN PROVINCIE	LCE	VCP	MAB
C	30/09/16	ONTWERP	LCE	VCP	MAB
B	21/04/16	RMC	DEF	VCP	MAB
A	25/02/16	ACTUALISATIE IGBC	DEF	VCP	MAB
-	25/02/16	EERSTE UITGAVE	DEF	VCP	MAB
	DATUM	WIJZIGINGEN	■	☐	☑

PLANGEGEVENS

projectnummer : P.003730.3

deel : 13 plannummer : IN403 strook : 02 revisie : E

fase :

C COMMERCIALISATIE		3 ONTWERP	■
V VOORSTUDIE		4 AANBESTEDING	
1 VOORONTWERP		5 UITVOERING	
2 VERGUNNING		6 ALS UITGEVOERD	

schaal : 1/500

formaat : 1.89x0.3 =0.56m²

TRACTEBEL
engie

B-2018 Antwerpen
Van Immerseelstraat 66
T +32 3 270 92 92
F +32 3 270 92 68
antwerpen@tractebel.engie.be

B-9051 Sint-Denijs-Westrem (Gent)
Kortrijksesteenweg 1144-a
T +32 9 240 09 11
F +32 9 240 09 00
gent@tractebel.engie.be

B-3500 Hasselt
Ilgatlaan 23
T +32 11 28 86 00
F +32 11 28 86 20
hasselt@tractebel.engie.be

B-8400 Oostende
Esplanadestraat 1
T +32 5 934 03 60
F +32 5 934 03 99
oostende@tractebel.engie.be

TRACTEBEL ENGINEERING N.V. - MAATSCHAPPELIJKE ZETEL : ARIANELAAN 7 B-1200 BRUSSEL