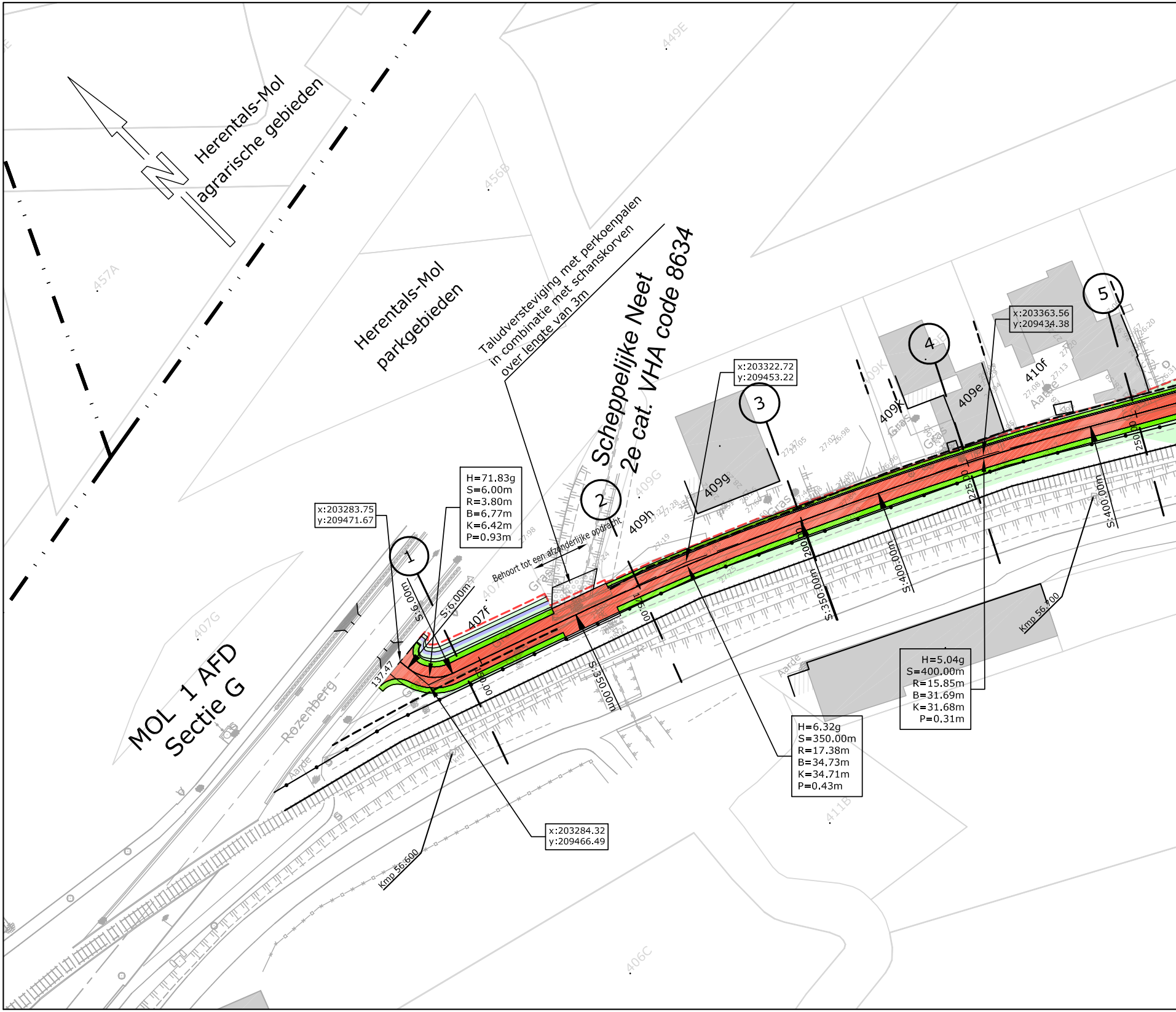
Herentals-Mol
agrarische gebieden
N
Herentals-Mol
parkgebieden
Taludversteviging met perkoenpalen
in combinatie met schanskorven
over lengte van 3m
Scheppelijke Neet
2e cat. VHA code 8634
MOL 1 AFD
Sectie G
457A
456B
449E
407G
407f
409G
409h
409g
409K
409e
410f
411B
406C
Rozenberg
Aarde
Gras
Behoort tot een afzonderlijke opdracht
1
2
3
4
5
x:203283.75
y:209471.67
x:203322.72
y:209453.22
x:203363.56
y:209434.38
x:203284.32
y:209466.49
H=71.83g
S=6.00m
R=3.80m
B=6.77m
K=6.42m
P=0.93m
H=6.32g
S=350.00m
R=17.38m
B=34.73m
K=34.71m
P=0.43m
H=5.04g
S=400.00m
R=15.85m
B=31.69m
K=31.68m
P=0.31m
S:6.00m
S:6.00m
S:350.00m
S:350.00m
S:400.00m
S:400.00m
137.47
200.00
225.00
250.00
Kmp 56.600
Kmp 56.700

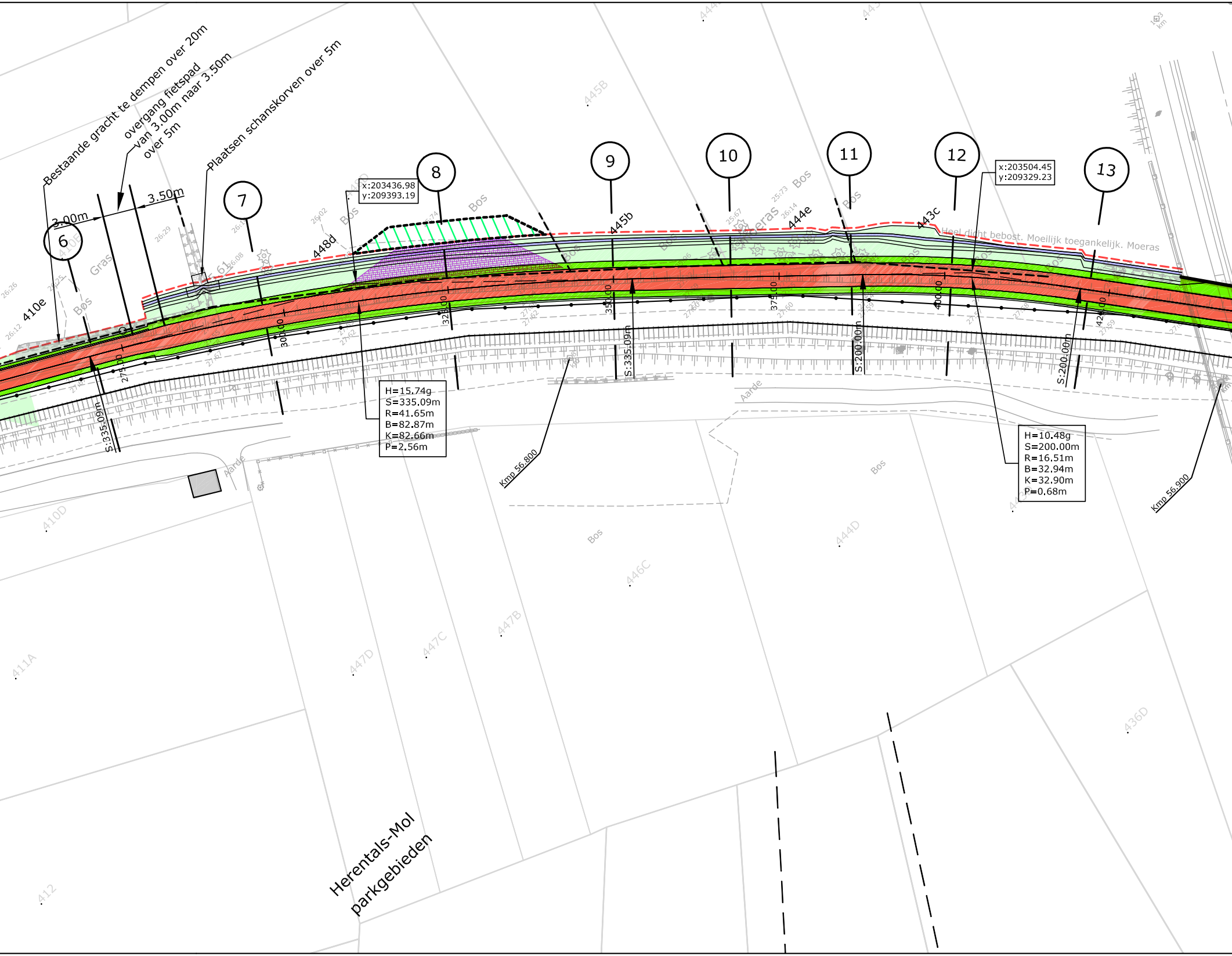
Bestaande gracht te dempen over 20m
overgang fietspad van 3.00m naar 3.50m over 5m
Plaatsen schanskorven over 5m
3.00m
3.50m
6
7
8
9
10
11
12
13
x:203436.98
y:209393.19
x:203504.45
y:209329.23
410e
448d
445b
444e
443c
Gras
Bos
Moeras
Heel dicht bebost. Moeilijk toegankelijk. Moeras
275.00
300.00
325.00
350.00
375.00
400.00
425.00
S:335.09m
S:200.00m
H=15.74g
S=335.09m
R=41.65m
B=82.87m
K=82.66m
P=2.56m
H=10.48g
S=200.00m
R=16.51m
B=32.94m
K=32.90m
P=0.68m
Kmp 56.800
Kmp 56.900
Aarde
410D
411A
412
447D
447C
447B
446C
444D
436D
445B
Herentals-Mol parkgebieden

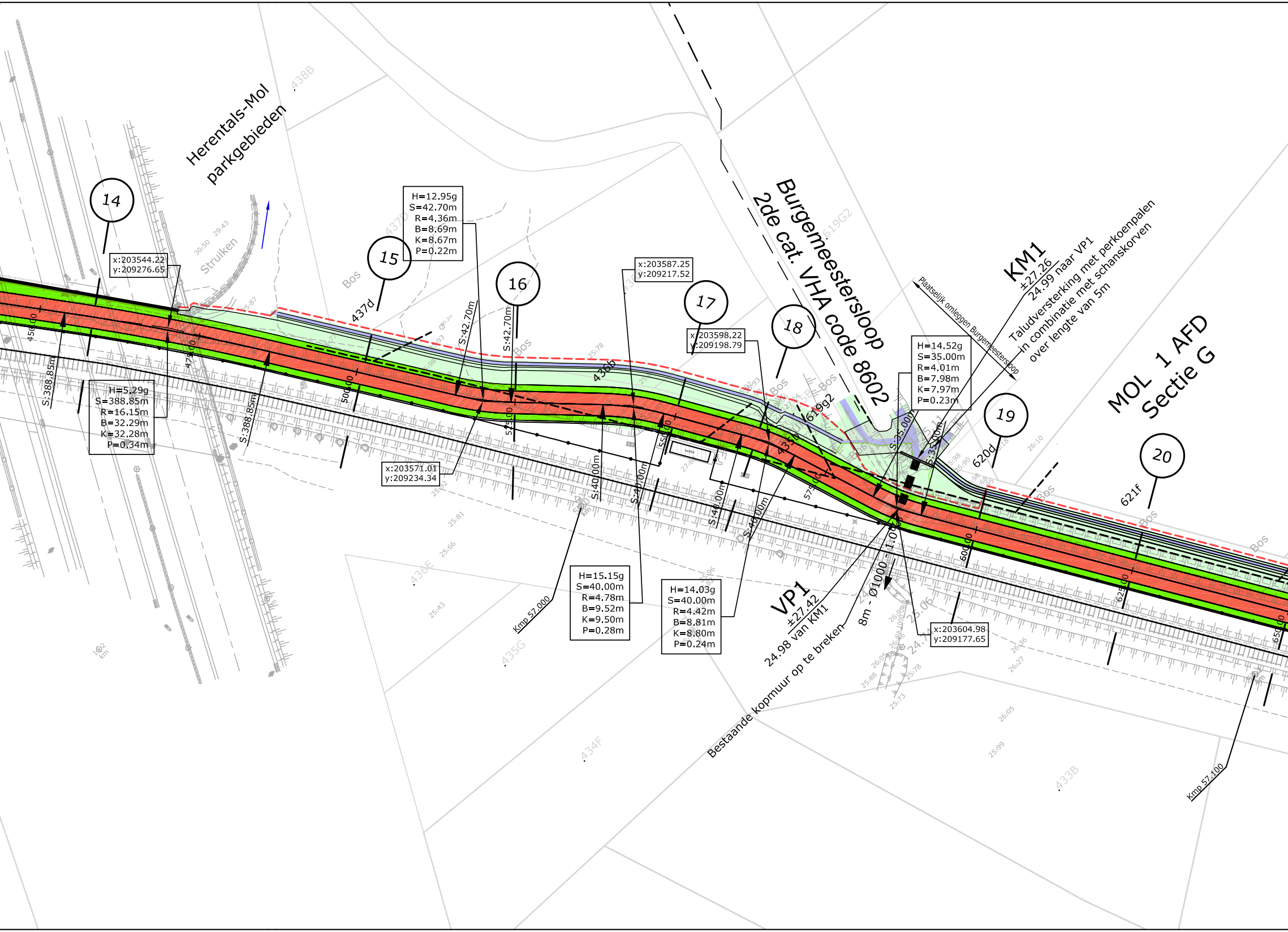
Herentals-Mol parkgebieden
Burgemeestersloop
2de cat. VHA code 8602
KM1
±27.26
24.99 naar VP1
Taludversterking met perkoenpalen
in combinatie met schanskorven
over lengte van 5m
Plaatselijk omleggen Burgemeestersloop
MOL 1 AFD
Sectie G
VP1
±27.42
24.98 van KM1
Bestaande kopmuur op te breken
8m - Ø1000 - 1.00
14
15
16
17
18
19
20
x:203544.22
y:209276.65
H=12.95g
S=42.70m
R=4.36m
B=8.69m
K=8.67m
P=0.22m
x:203587.25
y:209217.52
x:203598.22
y:209198.79
H=14.52g
S=35.00m
R=4.01m
B=7.98m
K=7.97m
P=0.23m
H=5.29g
S=388.85m
R=16.15m
B=32.29m
K=32.28m
P=0.34m
x:203571.01
y:209234.34
H=15.15g
S=40.00m
R=4.78m
B=9.52m
K=9.50m
P=0.28m
H=14.03g
S=40.00m
R=4.42m
B=8.81m
K=8.80m
P=0.24m
x:203604.98
y:209177.65
S:388.85m
S:388.85m
S:42.70m
S:42.70m
S:40.00m
S:40.00m
S:40.00m
S:40.00m
S:35.00m
S:35.00m
450.00
475.00
500.00
525.00
550.00
575.00
600.00
625.00
650.00
437d
436b
619g2
620d
621f
438B
437D
436E
435G
434F
433B
619G2
Bos
Bos
Bos
Bos
Bos
Bos
Bos
Struiken
Kmp 57.000
Kmp 57.100

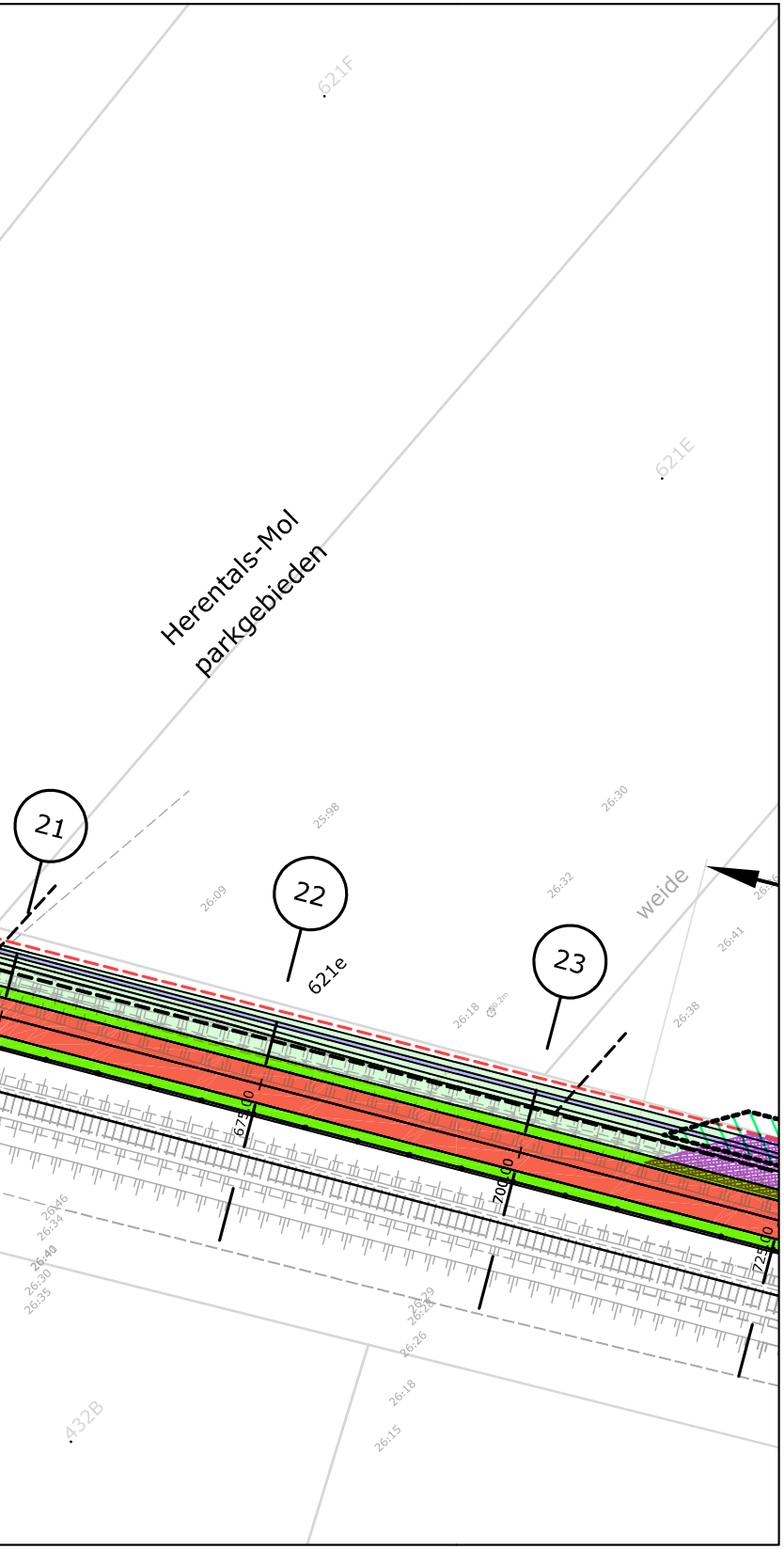
621F
621E
Herentals-Mol
parkgebieden
21
22
23
621e
weide
25.98
26.09
26.30
26.32
26.41
26.38
26.18
26.46
26.34
26.40
26.30
26.35
26.29
26.26
26.18
26.15
675.00
700.00
725.00
432B

LEGENDE

▨	Rijweg asfalt
▨	Voetpad asfalt
▨	Fietspad asfalt
▨	Fietssuggestiestrook in slemlaag (okergeel)
▨	Talud
▨	Berm
▨	Bodem gracht
▨	Parking
▨	Betontegels
▨	Betonstraatstenen
▦	Grasdallen
▨	Grindgazon
▩	Steenslag
▨	Werkzone
▩	Tijdelijke steenslag werkzone
▬	Keerwand
﹏	Damwand
—•—•—	Afsluiting
→	Richting afwatering
— — —	RWA-leiding
○	Inspectieput
|	Kopmuur

±25.25 maaiveldpeil van inspectieput
23.80 van R23 bodempeil inkomende buis
23.70 naar R22 bodempeil uitgaande buis

TER AANDACHT:

ONDERGRONDSE KABELS NMBS/INFRABEL
AANWEZIG NAAST SPOOR

As A 0 10 20 30	Ontwerpas met gecumuleerde afstand
X= 154823.97 Y= 214451.27	Coördinaten ontwerpas en referentiepunten
z=5.72	Ontwerphoogte
→←	Dalpunt volgens lengteprofiel
←→	Toppunt volgens lengteprofiel
— —①	Aanduiding dwarsprofiel
▽ — —ⓧ	Aanduiding typedwarsprofiel

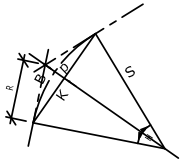

H = hoek (400g)
S = straal (m)
R = raaklijn (m)
B = boog (m)
K = koorde (m)
P = pijl (m)

Grenzen

— — —	Theoretische nieuwe grens
— — —	Oude ontworpen grens
- - - -	Perceelsgrens vastgelegd door landmeter
— · · —	grens gewestplan
++++++	grens kadastrale sectie
732	perceelsgrens, nummer volgens GRB

Infrabel

= = = =	Bestaande kabelgoot
⊡	Bestaand prefab grachtelement
⊡	Portiek
◇ km	Kmp, kilometerpunt
‖‖‖‖‖‖	Sporen

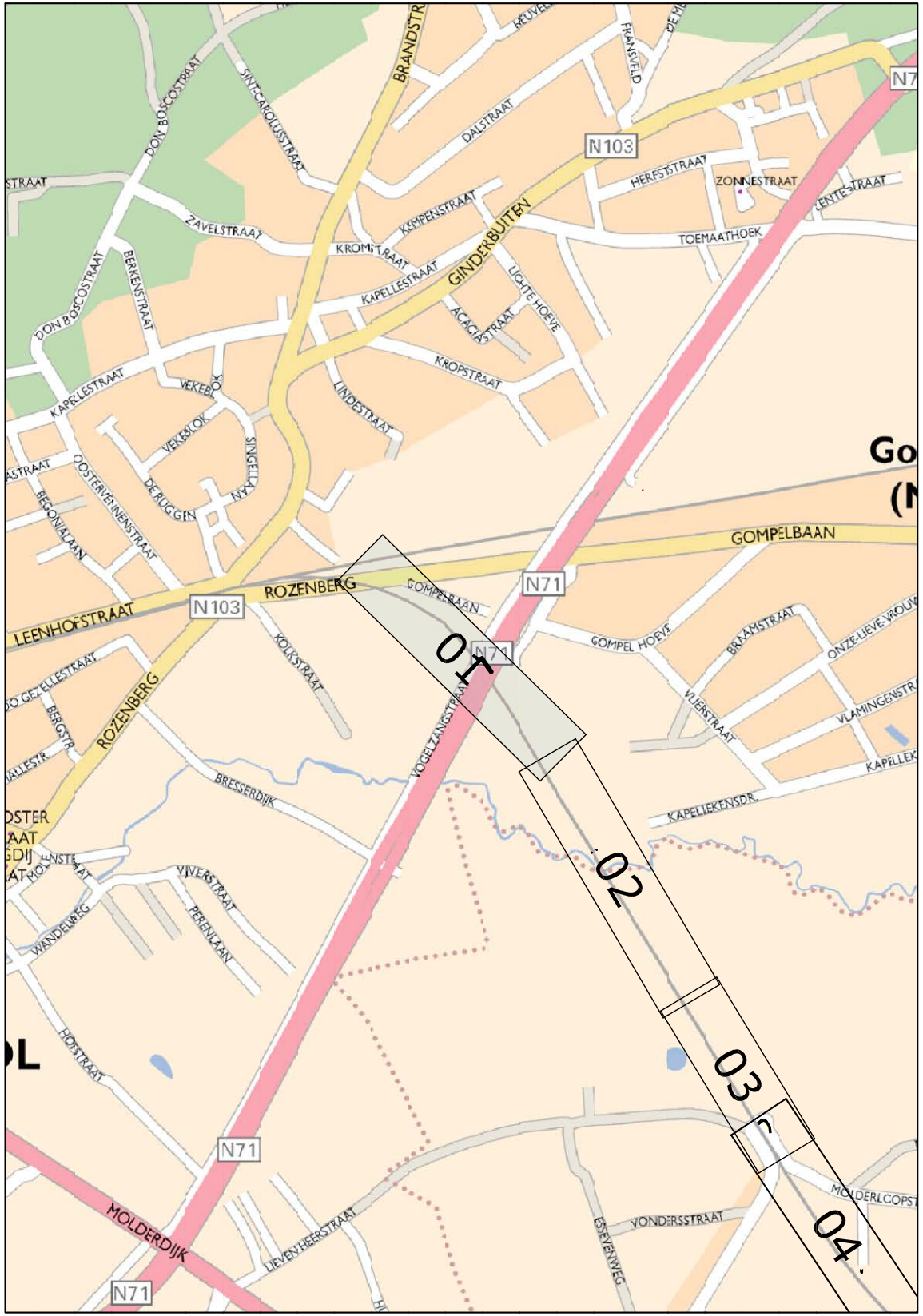
BRANDSTR
REUVEL
FRANSVELD
DE M
N7
DON BOSCOSTRAAT
SINT-CAROLUSSTRAAT
DALSTRAAT
N103
STRAAT
HERFSTSTRAAT
ZONNESTRAAT
LENTESTRAAT
ZAVELSTRAAT
KEMPENSTRAAT
GINDERBUITEN
TOEMAATHOEK
KROMSTRAAT
BERKENSTRAAT
KAPELLESTRAAT
LICHTE HOEVE
DON BOSCOSTRAAT
ACACIASTRAAT
KROPSTRAAT
KAPELLESTRAAT
VEKEBLOK
LINDESTRAAT
VEKEBLOK
Go
(N
ASTRAAT
OOSTERVENNENSTRAAT
SINGELLAAN
BEGONIALAAN
DE RUGGEN
GOMPELBAAN
ROZENBERG
N103
GOMPELBAAN
N71
LEENHOFSTRAAT
GOMPEL HOEVE
BRAAMSTRAAT
ONZE-LIEVE-VROUW
KOLKSTRAAT
01
N71
O GEZELLESTRAAT
BERGSTR.
ROZENBERG
VOGELZANGSTRAAT
VLIERSTRAAT
VLAMINGENSTR
ALLESTR.
BRESSERDIJK
KAPELLEK
KAPELLEKENSDR.
OSTER
AAT
GDIJ
AT
HOVENSTR
02
VIJVERSTRAAT
WANDELWEG
PERENLAAN
OL
HOFSTRAAT
03
N71
MOLDERLCOPS
MOLDERDIJK
LIEVEN HEERSTRAAT
VONDERSSTRAAT
ESSENWEG
04
N71

PROVINCIE

ANTWERPEN

GEMEENTE

MOL

BALEN

BOUWHEER

GEMEENTE

Provincie Antwerpen

PROVINCIE ANTWERPEN
Dienst Mobiliteit
Koningin Elisabethlei 22
2018 Antwerpen

Tel: 03/240.67.15
Fax: 03/240.67.79

PROJECT

FIETSOSTRADE SPOORLIJN 15
DEELPROJECT 13-16

(DEELPROJECT 13)

PLANTITEL

PLAN DER WERKEN

REVISIE

D	30/11/16	AANPASSINGEN VOLGENS OPMERKINGEN INFRABEL EN PROVINCIE	LCE	VCP	MAB
C	30/09/16	ONTWERP	LCE	VCP	MAB
B	21/04/16	RMC	DEF	VCP	MAB
A	25/02/16	ACTUALISATIE IGBC	DEF	VCP	MAB
-	25/02/16	EERSTE UITGAVE	DEF	VCP	MAB
	DATUM	WIJZIGINGEN	■	☐	☑

PLANGEGEVENS

projectnummer : P.003730.3

deel : 13 plannummer : IN403 strook : 01 revisie : D

fase :

C	COMMERCIALISATIE	☐	3	ONTWERP	■
V	VOORSTUDIE	☐	4	AANBESTEDING	☐
1	VOORONTWERP	☐	5	UITVOERING	☐
2	VERGUNNING	☐	6	ALS UITGEVOERD	☐

schaal : 1/500

formaat : 1.89x0.3 =0.56m²

TECHNUM: K:\IN\PROJECTS\P003730 Prov A Fiets-o-strade spoorlijn 15\CAD\DEELPROJECT_13-16\F3\dwg\plt\IN40301.dwg IN40301

TRACTEBEL
ENGIE

B-2018 Antwerpen
Van Immerseelstraat 66
T +32 3 270 92 92
F +32 3 270 92 68
antwerpen@tractebel.engie.be

B-9051 Sint-Denijs-Westrem (Gent)
Kortrijksesteenweg 1144-a
T +32 9 240 09 11
F +32 9 240 09 00
gent@tractebel.engie.be

B-3500 Hasselt
Ilgatlaan 23
T +32 11 28 86 00
F +32 11 28 86 20
hasselt@tractebel.engie.be

B-8400 Oostende
Esplanadestraat 1
T +32 5 934 03 60
F +32 5 934 03 99
oostende@tractebel.engie.be

TRACTEBEL ENGINEERING N.V. - MAATSCHAPPELIJKE ZETEL : ARIANELAAN 7 B-1200 BRUSSEL