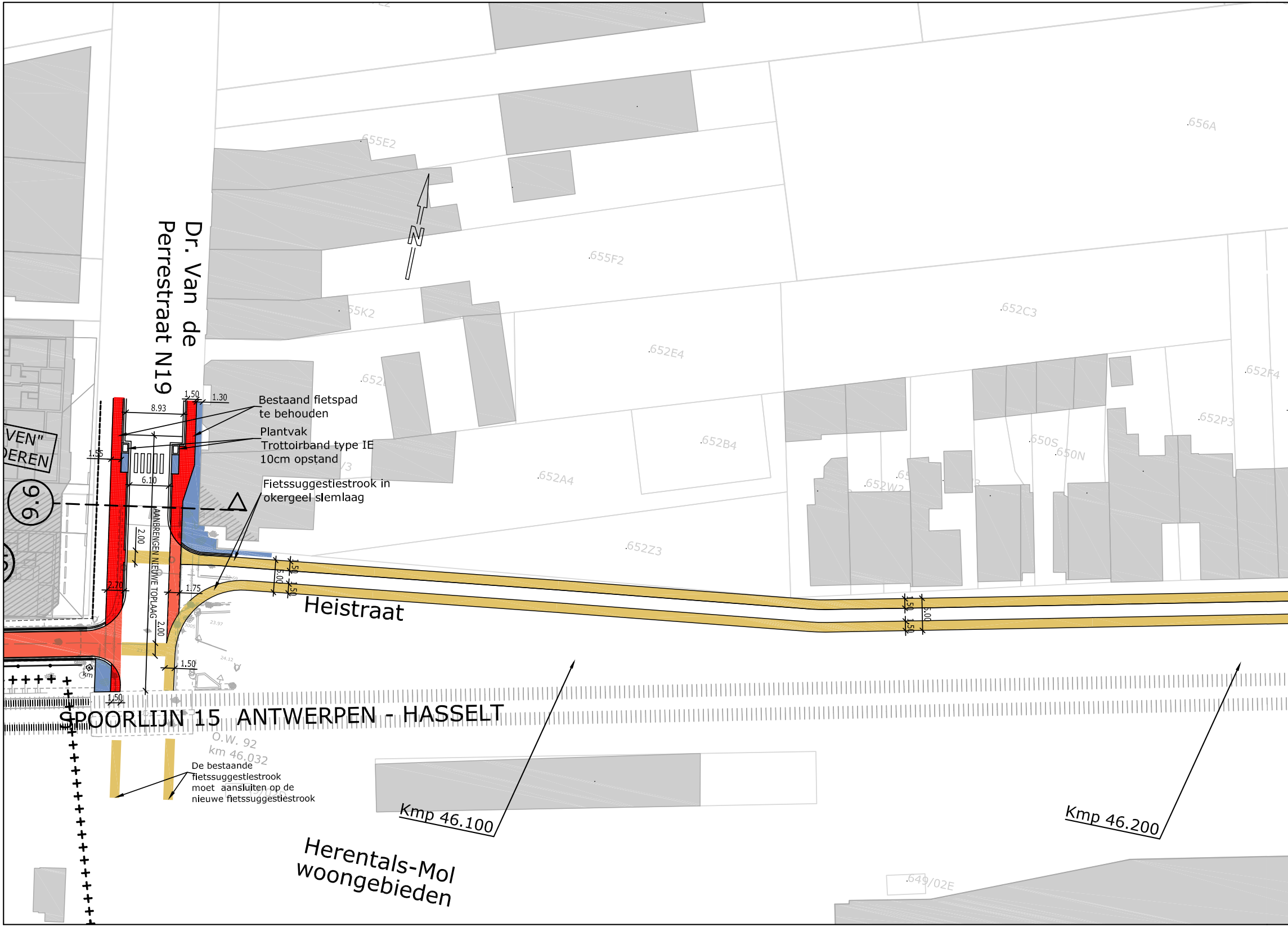
Dr. Van de Perrestraat N19
Bestaand fietspad te behouden
Plantvak
Trottoirband type IE 10cm opstand
Fietssuggestiestrook in okergeel slemlaag
AANBRENGEN NIEUWE TOPLAAG
Heistraat
SPOORLIJN 15 ANTWERPEN - HASSELT
O.W. 92
km 46.032
De bestaande fietssuggestiestrook moet aansluiten op de nieuwe fietssuggestiestrook
Kmp 46.100
Kmp 46.200
Herentals-Mol woongebieden
N
9.6
VEN"
DEREN
1.50
1.30
8.93
1.55
6.10
2.00
2.70
1.75
2.00
1.50
1.50
1.50
5.00
1.50
1.50
5.00
1.50
655E2
655F2
655K2
656A
652C3
652E4
652F4
652P3
652B4
652A4
652Z3
650S
650N
652W2
649/02E
km
23.97
24.12

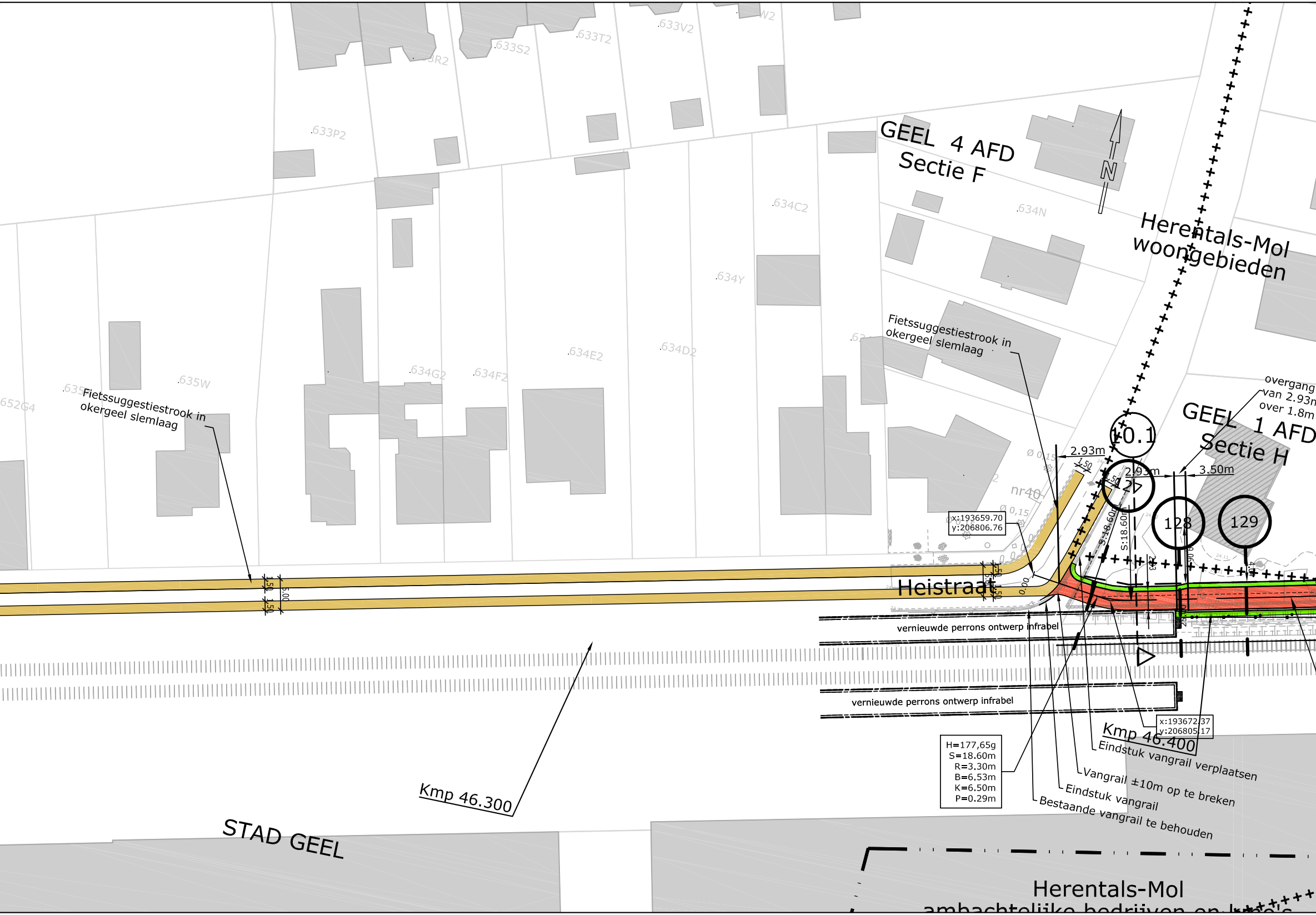
.633R2
.633S2
.633T2
.633V2
W2
.633P2
GEEL 4 AFD
Sectie F
N
.634N
.634C2
.634Y
Herentals-Mol
woongebieden
Fietssuggestiestrook in
okergeel slemlaag
.635W
.652G4
.635
Fietssuggestiestrook in
okergeel slemlaag
.634G2
.634F2
.634E2
.634D2
overgang
van 2.93m
over 1.8m
GEEL 1 AFD
Sectie H
10.1
127
128
129
2.93m
2.93m
3.50m
1.50
1.50
S:18.60m
S:18.60m
Ø 0,15
Ø 0,15
nr40
x:193659.70
y:206806.76
Heistraat
1.50
1.50
5.00
0.00
vernieuwde perrons ontwerp infrabel
vernieuwde perrons ontwerp infrabel
x:193672.37
y:206805.17
Kmp 46.400
Eindstuk vangrail verplaatsen
Vangrail ±10m op te breken
Eindstuk vangrail
Bestaande vangrail te behouden
H=177,65g
S=18.60m
R=3.30m
B=6.53m
K=6.50m
P=0.29m
Kmp 46.300
STAD GEEL
Herentals-Mol
ambachtelijke bedrijven en kmo's


fietspad
n naar 3.
3.50
x:19
y:20

LEGENDE

🟫	Rijweg asfalt
⬜	Voetpad asfalt
🟥	Fietspad asfalt
🟨	Fietssuggestiestrook in slemlaag (okergeel)
🟩	Talud
🟩	Berm
🟪	Bodem gracht
⬛	Parking
🟦	Betontegels
🟦	Betonstraatstenen
▦	Grasdallen
🟪	Grindgazon
▩	Steenslag
▨	Werkzone
▩	Tijdelijke steenslag werkzone
▬	Keerwand
∿∿∿	Damwand
—•—•—	Afsluiting
→	Richting afwatering
— — —	RWA-leiding
○	Inspectieput
▯	Kopmuur

±25.25 — maaiveldpeil van inspectieput
23.80 van R23 — bodempeil inkomende buis
23.70 naar R22 — bodempeil uitgaande buis

TER AANDACHT:
ONDERGRONDSE KABELS NMBS/INFRABEL AANWEZIG NAAST SPOOR

As A 0 10 20 30	Ontwerpas met gecumuleerde afstand
X= 154823.97 Y= 214451,27	Coördinaten ontwerpas en referentiepunten
z=5.72	Ontwerphoogte
—►◄—	Dalpunt volgens lengteprofiel
◄—►	Toppunt volgens lengteprofiel
— —①	Aanduiding dwarsprofiel
▽ — —⊗	Aanduiding typedwarsprofiel

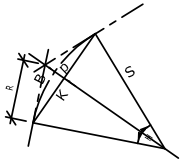

H = hoek (400g)
S = straal (m)
R = raaklijn (m)
B = boog (m)
K = koorde (m)
P = pijl (m)

Grenzen

— — — —	Theoretische nieuwe grens
— — — —	Oude ontworpen grens
- - - - - - -	Perceelsgrens vastgelegd door landmeter
— · · —	grens gewestplan
+ + + + + +	grens kadastrale sectie
732	perceelsgrens, nummer volgens GRB

Infrabel

- - - - - -	Bestaande kabelgoot
⊡	Bestaand prefab grachtelement
⊡	Portiek
◇ km	Kmp, kilometerpunt
‖‖‖‖‖‖‖‖	Sporen

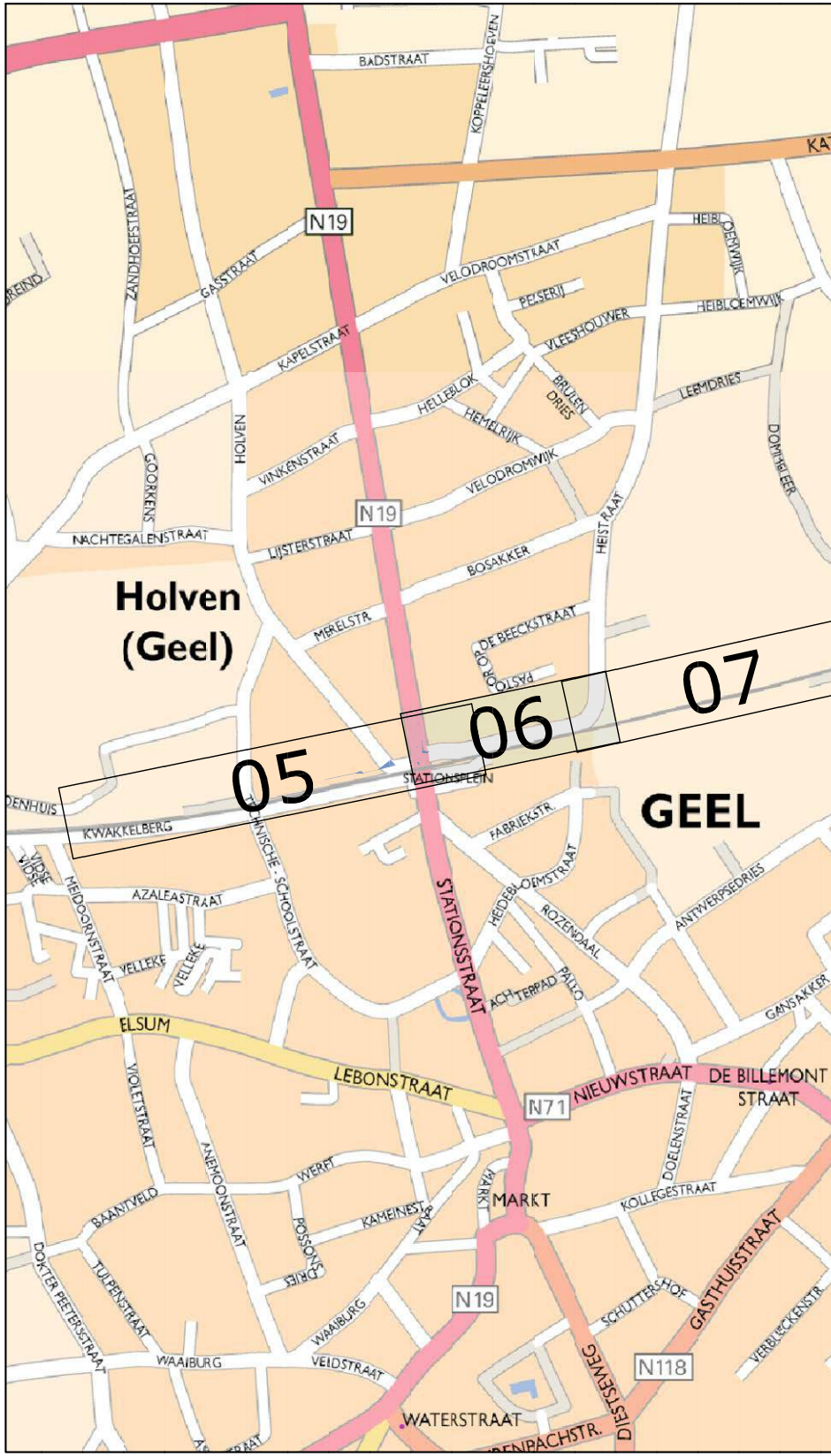
Holven
(Geel)
GEEL
05
06
07
N19
N71
N118
BADSTRAAT
KOPPELEERSHOEVEN
GASTSTRAAT
ZANDHOEFSTRAAT
KAPELSTRAAT
VELODROOMSTRAAT
PELSERIJ
VLEESHOUWER
HEIBLOEMWIJK
LEEMDRIES
HELLEBLOK
HEMELRIJK
BRULEN DRIES
VINKENSTRAAT
VELODROMWIJK
HOLVEN
GOORKENS
NACHTEGAALSTRAAT
LIJSTERSTRAAT
BOSAKKER
MERELSTR.
OP DE BEECKSTRAAT
HEISTRAAT
STATIONSPLEIN
KWAKKELBERG
FABRIEKSTR.
AZALEASTRAAT
MEIDOORNSTRAAT
VELLEKE
HEIDEBLOEMSTRAAT
ROZENDAAL
ANTWERPSEDRIES
STATIONSSTRAAT
TECHNISCHE SCHOOLSTRAAT
ELSUM
LEBONSTRAAT
NIEUWSTRAAT
DE BILLEMONT STRAAT
MARKT
KOLLEGESTRAAT
DOELENSTRAAT
GASTHUISSTRAAT
VIOLETSTRAAT
ANEMOONSTRAAT
BAANTVELD
WERFT
KAMEINESTR.
DOKTER PEETERSSTRAAT
TULPENSTRAAT
WAAIBURG
VELDSTRAAT
WATERSTRAAT
DIESTSEWEG
SCHUTTERSHOF
GANSAKKER
VERBOECKENSTR.

TERSBERG
EVELGOOR
HEIDILLE
HADSCHOT
LINDESTRAAT
BOKWEPSTRAAT
GERSTSTRAAT
N118
BURGSTRAAT
SINT-DIMPNA
PLEIN
St.-d
(G
LAAR

TECHNUM: K:\IN\PROJECTS\P003730 Prov A Fiets-o-strade spoorlijn 15\CAD\DEELPROJECT 05-12\F3\Dwg\Plt\IN40306.dwg IN40306

PROVINCIE
ANTWERPEN

STAD
GEEL

GEMEENTE
MOL

BOUWHEER
Provincie Antwerpen

PROVINCIE ANTWERPEN
Dienst Mobiliteit
Koningin Elisabethlei 22
2018 Antwerpen

Tel: 03/240.67.15
Fax: 03/240.67.79

PROJECT
FIETSOSTRADE SPOORLIJN 15
DEELPROJECT 5-12
(DEELPROJECT 9)

PLANTITEL
PLAN DER WERKEN

REVISIE

D	30/11/16	AANPASSINGEN VOLGENS OPMERKINGEN INFRABEL EN PROVINCIE	LCE	VCP	MAB
C	30/09/16	ONTWERP	LCE	VCP	MAB
B	21/04/16	RMC	DEF	VCP	MAB
A	25/02/16	ACTUALISATIE IGBC	DEF	VCP	MAB
-	25/02/16	EERSTE UITGAVE	DEF	VCP	MAB
	DATUM	**WIJZIGINGEN**	■	☐	☑

PLANGEGEVENS

projectnummer : P.003730.2

deel : 09 plannummer : IN403 strook : 06 revisie : D

fase :

C COMMERCIALISATIE		3 ONTWERP	■
V VOORSTUDIE		4 AANBESTEDING	
1 VOORONTWERP		5 UITVOERING	
2 VERGUNNING		6 ALS UITGEVOERD	

schaal :
1/500
formaat :
1.47x0.3
=0.44m²

TRACTEBEL
engie

B-2018 Antwerpen
Van Immerseelstraat 66
T +32 3 270 92 92
F +32 3 270 92 68
antwerpen@tractebel.engie.be

B-3500 Hasselt
Ilgatlaan 23
T +32 11 28 86 00
F +32 11 28 86 20
hasselt@tractebel.engie.be

B-9051 Sint-Denijs-Westrem (Gent)
Kortrijksesteenweg 1144-a
T +32 9 240 09 11
F +32 9 240 09 00
gent@tractebel.engie.be

B-8400 Oostende
Esplanadestraat 1
T +32 5 934 03 60
F +32 5 934 03 99
oostende@tractebel.engie.be

TRACTEBEL ENGINEERING N.V. - MAATSCHAPPELIJKE ZETEL : ARIANELAAN 7 B-1200 BRUSSEL