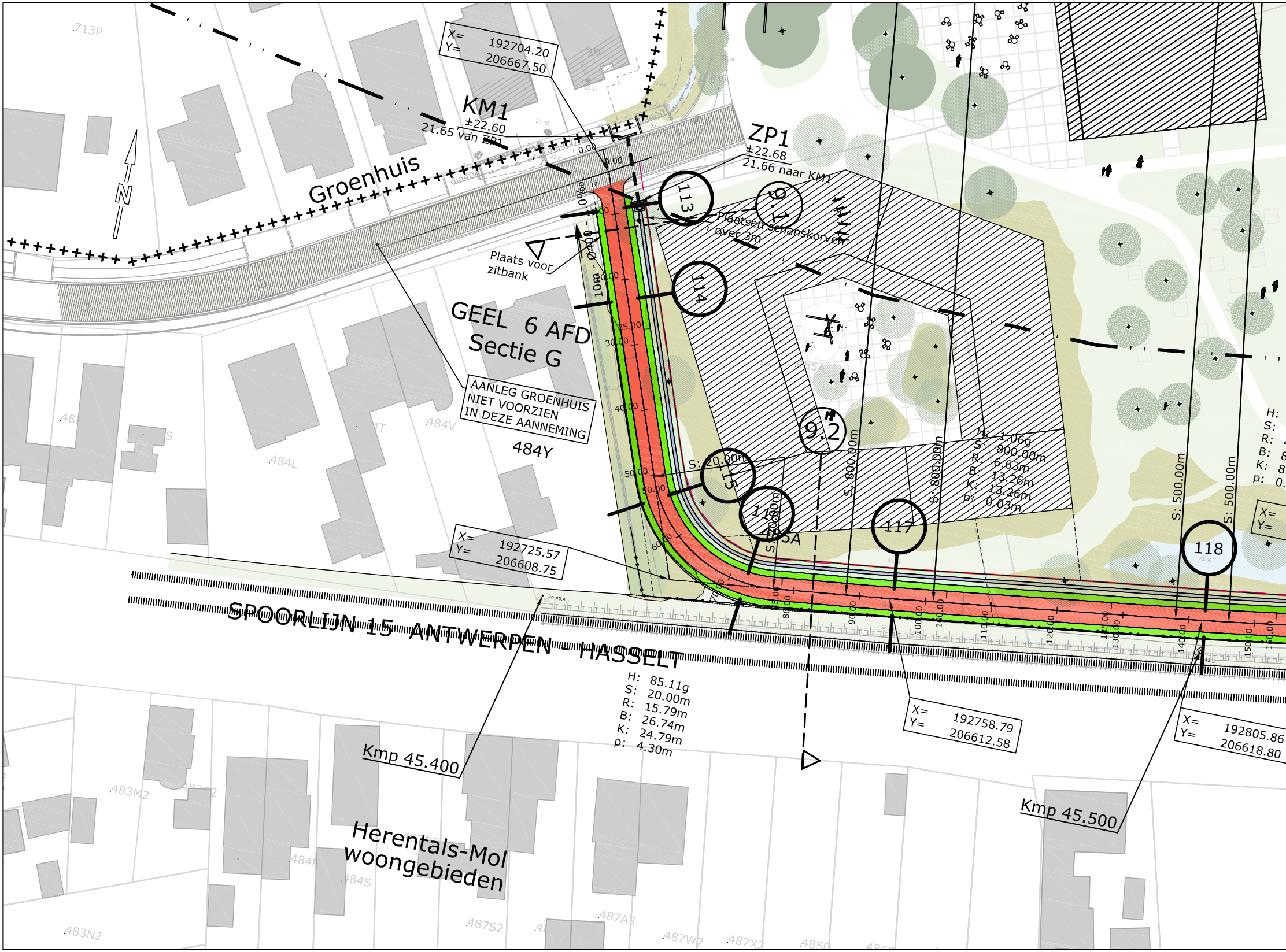
X= 192704.20
Y= 206667.50
KM1
±22.60
21.65 van ZP1
ZP1
±22.68
21.66 naar KM1
Groenhuis
N
113
9.1
Plaatsen schanskorven over 3m
114
Plaats voor zitbank
GEEL 6 AFD
Sectie G
AANLEG GROENHUIS NIET VOORZIEN IN DEZE AANNEMING
484Y
484V
484L
713P
9.2
115
S: 20.00m
116
117
118
S: 800.00m
S: 800.00m
S: 500.00m
S: 500.00m
H: 1.06g
S: 800.00m
R: 6.63m
B: 13.26m
K: 13.26m
p: 0.03m
X= 192725.57
Y= 206608.75
SPOORLIJN 15 ANTWERPEN - HASSELT
H: 85.11g
S: 20.00m
R: 15.79m
B: 26.74m
K: 24.79m
p: 4.30m
X= 192758.79
Y= 206612.58
X= 192805.86
Y= 206618.80
Kmp 45.400
Kmp 45.500
Herentals-Mol woongebieden
483M2
483N2
484S
487S2
487A3
487W2
487X2
485D
10m - 0.400
10.00
20.00
25.00
30.00
40.00
50.00
60.00
90.00
100.00
110.00
120.00
130.00
140.00
150.00

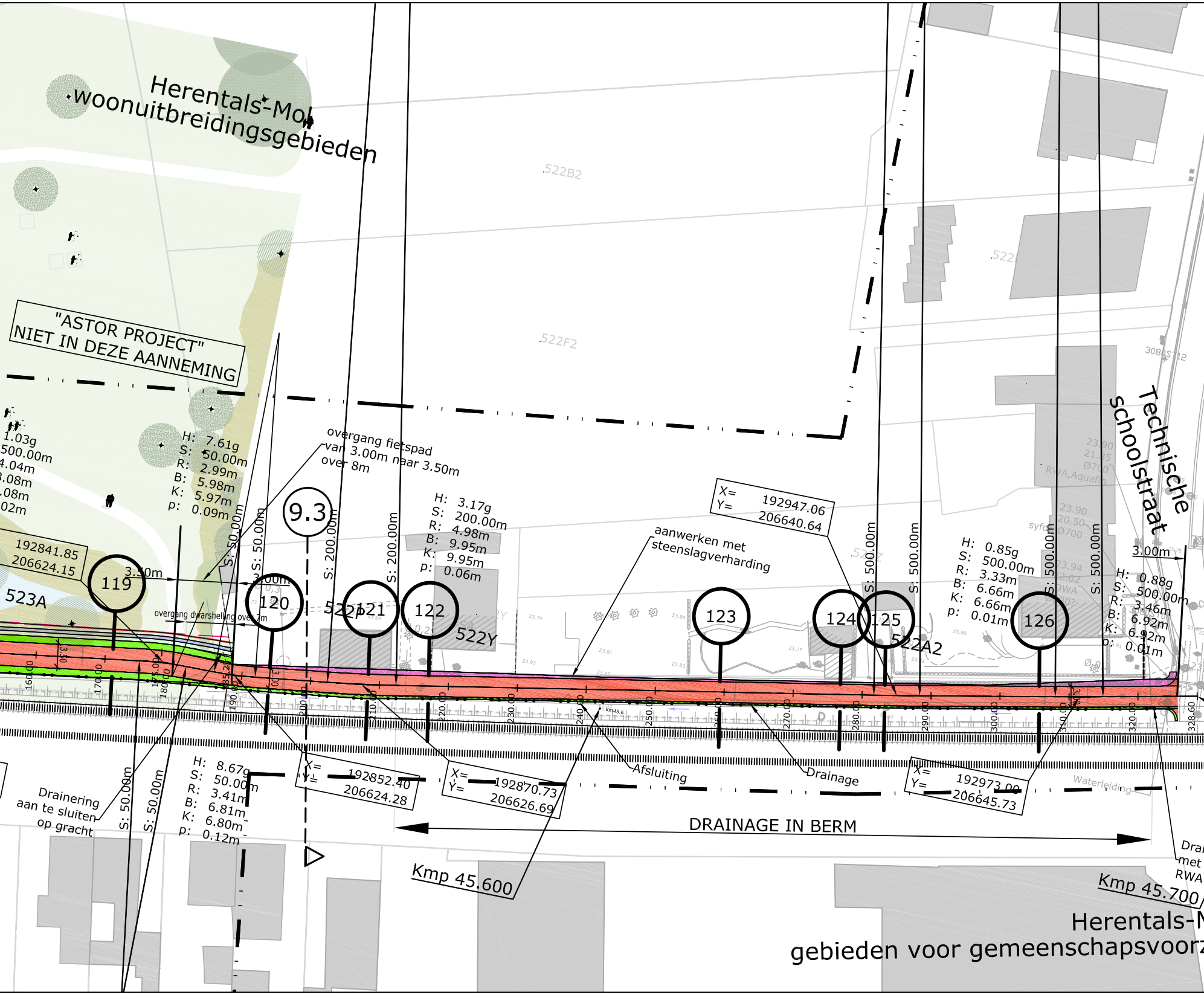
Herentals-Mol
woonuitbreidingsgebieden
"ASTOR PROJECT"
NIET IN DEZE AANNEMING
522B2
522F2
522
3080ST12
Technische
schoolstraat
overgang fietspad
van 3.00m naar 3.50m
over 8m
H: 7.61g
S: 50.00m
R: 2.99m
B: 5.98m
K: 5.97m
p: 0.09m
1.03g
500.00m
4.04m
.08m
.08m
02m
192841.85
206624.15
3.50m
523A
overgang dwarshelling over 7m
9.3
119
120
121
122
123
124
125
126
522P
522Y
522A2
S: 50.00m
S: 200.00m
S: 500.00m
H: 3.17g
S: 200.00m
R: 4.98m
B: 9.95m
K: 9.95m
p: 0.06m
X= 192947.06
Y= 206640.64
aanwerken met
steenslagverharding
H: 0.85g
S: 500.00m
R: 3.33m
B: 6.66m
K: 6.66m
p: 0.01m
H: 0.88g
S: 500.00m
R: 3.46m
B: 6.92m
K: 6.92m
p: 0.01m
3.00m
RWA,Aquafin
DWA
syfon
Ø700
3.50
3.00
160.00
170.00
180.00
190.00
200.00
210.00
220.00
230.00
240.00
250.00
260.00
270.00
280.00
290.00
300.00
310.00
320.00
328.60
H: 8.67g
S: 50.00m
R: 3.41m
B: 6.81m
K: 6.80m
p: 0.12m
Drainering
aan te sluiten
op gracht
X= 192852.40
Y= 206624.28
X= 192870.73
Y= 206626.69
X= 192973.00
Y= 206645.73
Afsluiting
Drainage
Waterleiding
DRAINAGE IN BERM
Kmp 45.600
Kmp 45.700
Drai
met
RWA
Herentals-M
gebieden voor gemeenschapsvoorz

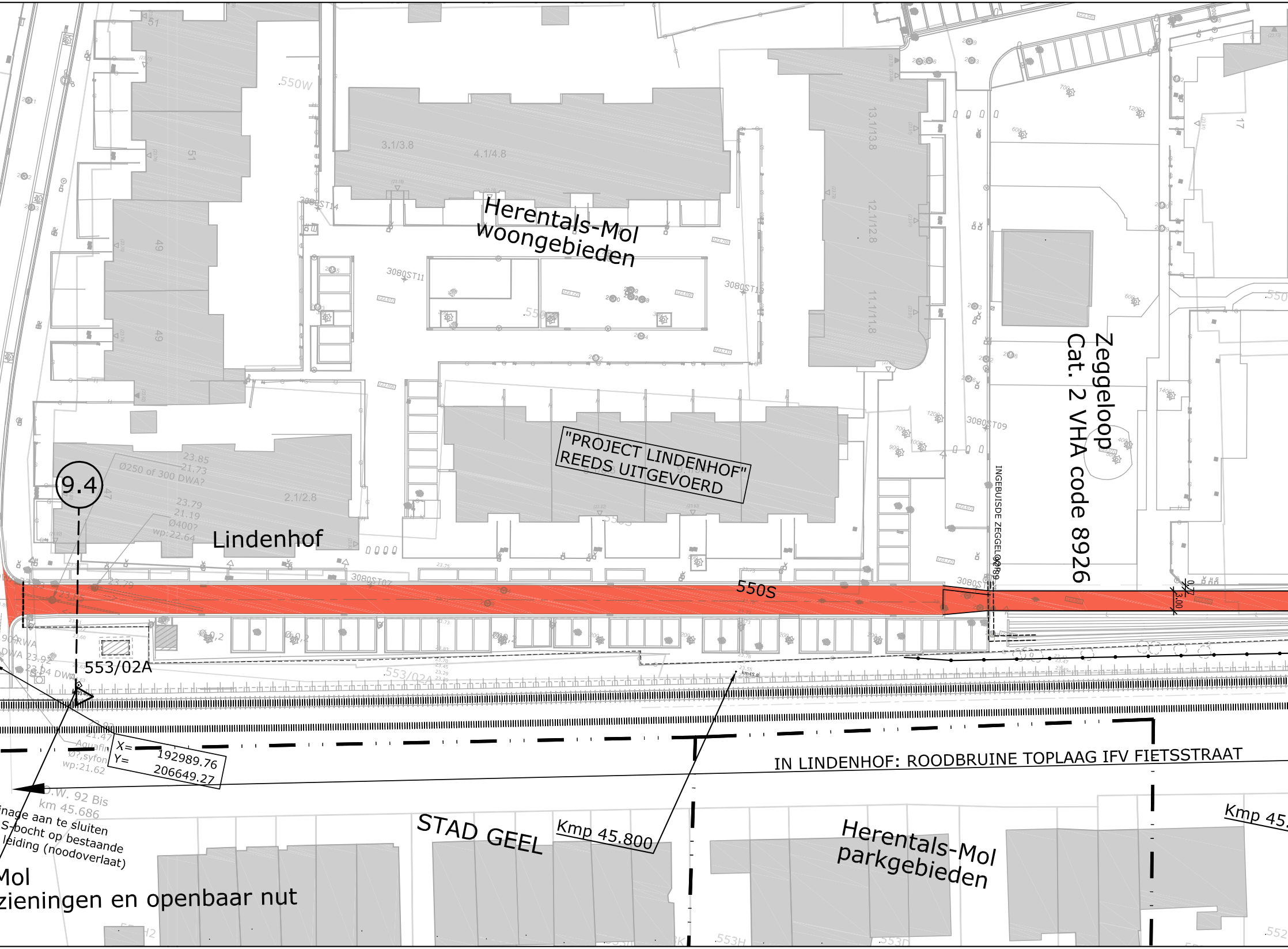
Herentals-Mol
woongebieden
"PROJECT LINDENHOF"
REEDS UITGEVOERD
Zeggeloop
Cat. 2 VHA code 8926
INGEBUISDE ZEGGELOOP
Lindenhof
550S
550W
9.4
553/02A
Ø250 of 300 DWA?
23.85
21.73
23.79
21.19
Ø400?
wp:22.64
3080ST14
3080ST11
3080ST13
3080ST09
3080ST07
3.1/3.8
4.1/4.8
13.1/13.8
12.1/12.8
11.1/11.8
2.1/2.8
51
49
47
17
X= 192989.76
Y= 206649.27
23.92
21.47
Aquafin
Ø?,syfon
wp:21.62
O.W. 92 Bis
km 45.686
inage aan te sluiten
S-bocht op bestaande
leiding (noodoverlaat)
Mol
zieningen en openbaar nut
IN LINDENHOF: ROODBRUINE TOPLAAG IFV FIETSSTRAAT
STAD GEEL
Kmp 45.800
Herentals-Mol
parkgebieden
Kmp 45.
3.00
553H
553D

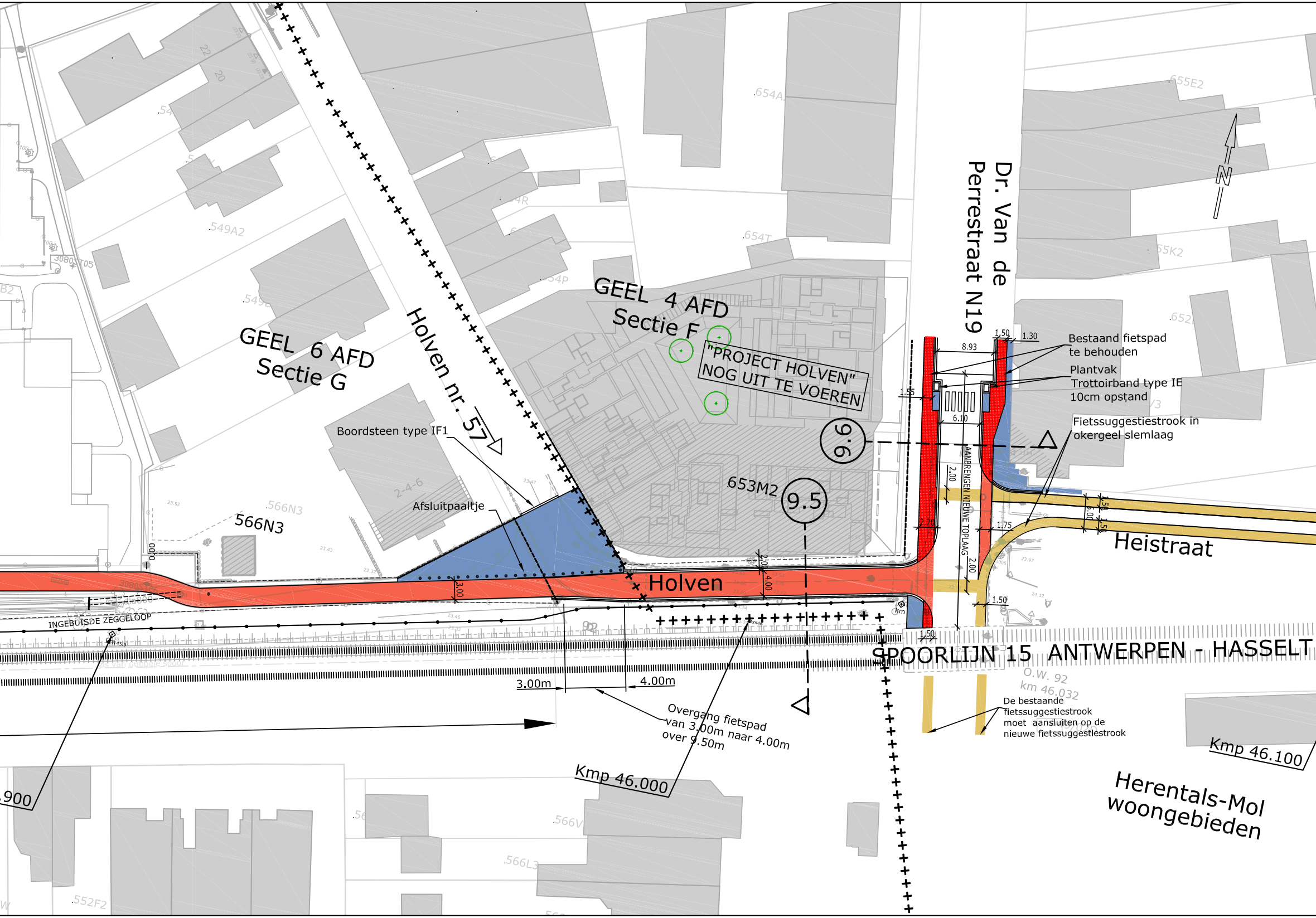
GEEL 6 AFD
Sectie G
GEEL 4 AFD
Sectie F
"PROJECT HOLVEN"
NOG UIT TE VOEREN
Holven nr. 57
Dr. Van de
Perrestraat N19
N
Bestaand fietspad
te behouden
Plantvak
Trottoirband type IE
10cm opstand
Fietssuggestiestrook in
okergeel slemlaag
Heistraat
Holven
9.6
9.5
653M2
Boordsteen type IF1
Afsluitpaaltje
566N3
INGEBUISDE ZEGGELOOP
AANBRENGEN NIEUWE TOPLAAG
8.93
6.10
1.50
1.30
1.55
2.00
2.70
1.75
3.00
4.00
SPOORLIJN 15 ANTWERPEN - HASSELT
O.W. 92
km 46.032
De bestaande
fietssuggestiestrook
moet aansluiten op de
nieuwe fietssuggestiestrook
3.00m
4.00m
Overgang fietspad
van 3.00m naar 4.00m
over 9.50m
Kmp 46.000
Kmp 46.100
900
Herentals-Mol
woongebieden
654A
654T
549A2
655E2
655K2
652
566V
566L3
552F2

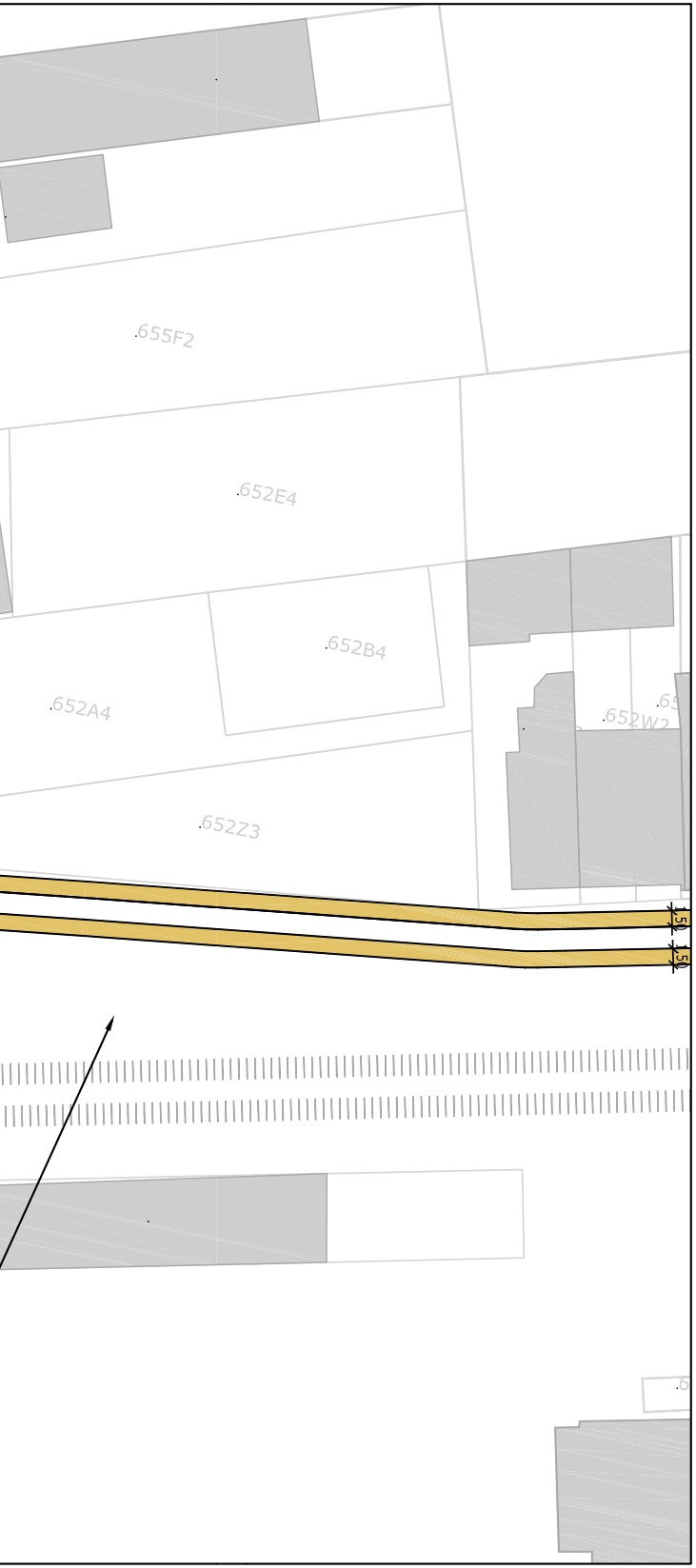
655F2
652E4
652B4
652A4
652W2
652Z3
1.50
1.50

LEGENDE

🟫	Rijweg asfalt
⬜	Voetpad asfalt
🟥	Fietspad asfalt
🟨	Fietssuggestiestrook in slemlaag (okergeel)
🟩	Talud
🟩	Berm
🟦	Bodem gracht
⬛	Parking
🟦	Betontegels
🟦	Betonstraatstenen
▦	Grasdallen
🟪	Grindgazon
▨	Steenslag
▨	Werkzone
▨	Tijdelijke steenslag werkzone
▬	Keerwand
∿	Damwand
—•—	Afsluiting
→	Richting afwatering
– – –	RWA-leiding
○	Inspectieput
|	Kopmuur

±25.25	maaiveldpeil van inspectieput
23.80 van R23	bodempeil inkomende buis
23.70 naar R22	bodempeil uitgaande buis

TER AANDACHT:

ONDERGRONDSE KABELS NMBS/INFRABEL
AANWEZIG NAAST SPOOR

As A 0 10 20 30	Ontwerpas met gecumuleerde afstand
X= 154823.97 Y= 214451.27	Coördinaten ontwerpas en referentiepunten
z=5.72	Ontwerphoogte
→←	Dalpunt volgens lengteprofiel
←→	Toppunt volgens lengteprofiel
— ①	Aanduiding dwarsprofiel
▽ — ⊗	Aanduiding typedwarsprofiel

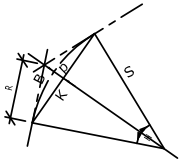

H = hoek (400g)
S = straal (m)
R = raaklijn (m)
B = boog (m)
K = koorde (m)
P = pijl (m)

Grenzen

– – – –	Theoretische nieuwe grens
– – – –	Oude ontworpen grens
- - - - - - -	Perceelsgrens vastgelegd door landmeter
— · · —	grens gewestplan
++++++ ·	grens kadastrale sectie
732	perceelsgrens, nummer volgens GRB

Infrabel

= = = = = =	Bestaande kabelgoot
⊡	Bestaand prefab grachtelement
⊡	Portiek
◇ km	Kmp, kilometerpunt
‖‖‖‖‖‖	Sporen

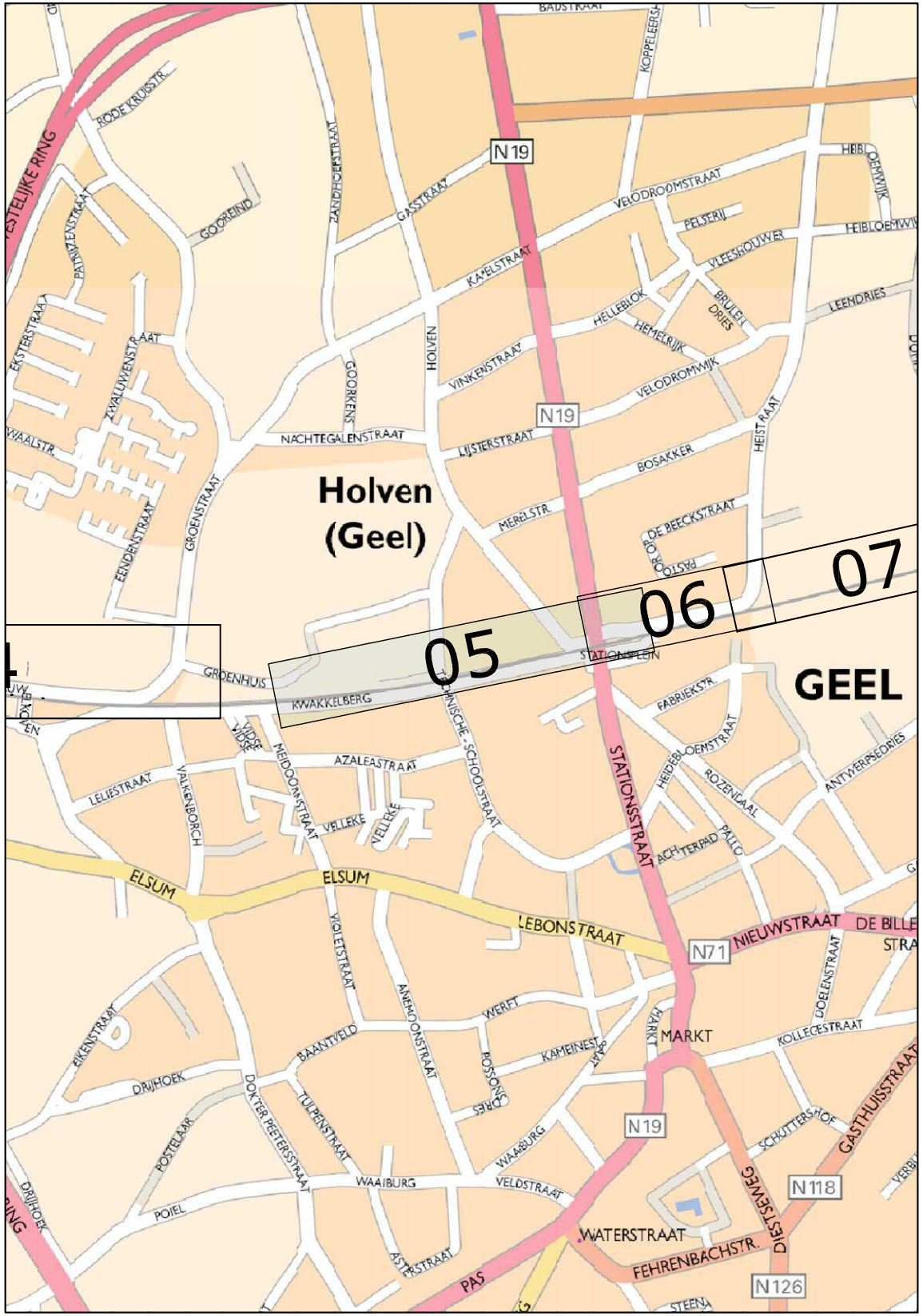
05
06
07
Holven (Geel)
GEEL
N19
N71
N118
N126
STATIONSPLEIN
STATIONSSTRAAT
KWAKKELBERG
GROENHUIS
NACHTEGALENSTRAAT
LIJSTERSTRAAT
MERELSTR
BOSAKKER
VELODROOMSTRAAT
KAPELSTRAAT
GASSTRAAT
ELSUM
LEBONSTRAAT
NIEUWSTRAAT
MARKT
WATERSTRAAT
FEHRENBACHSTR.
DIESTSEWEG
GASTHUISSTRAAT
AZALEASTRAAT
MEIDOORNSTRAAT
FABRIEKSTR.
HEIDEBLOEMSTRAAT
ANTWERPSEDRIES
WAAIBURG
DRIJHOEK
VALKENBORCH
LELIESTRAAT
ZWALUWENSTRAAT
GROENSTRAAT
HOLVEN
GOORKENS
HEISTRAAT
LEENDRIES
KAMEINESTRAAT
WERFT
KOLLEGESTRAAT
SCHUTTERSHOF
DOKTER PEETERSSTRAAT
VIOLETSTRAAT
ANEMOONSTRAAT
DOELENSTRAAT
POEL
PAS

TECHNUM: K:\IN\PROJECTS\P003730 Prov A Fiets-o-strade spoorlijn 15\CAD\DEELPROJECT 05-12\F3\Dwg\Plt\IN40305.dwg IN40305

PROVINCIE
ANTWERPEN

STAD
GEEL

GEMEENTE
MOL

BOUWHEER

PROVINCIE ANTWERPEN
Dienst Mobiliteit
Koningin Elisabethlei 22
2018 Antwerpen

Tel: 03/240.67.15
Fax: 03/240.67.79

PROJECT

FIETSOSTRADE SPOORLIJN 15
DEELPROJECT 5-12

(DEELPROJECT 9)

PLANTITEL

PLAN DER WERKEN

REVISIE

E	17/02/17	AANPASSINGEN VOLGENS OPMERKINGEN PROVINCIE OVERLEG VAN DD.27/01/17	LCE	VCP	MAB
D	30/11/16	AANPASSINGEN VOLGENS OPMERKINGEN INFRABEL EN PROVINCIE	LCE	VCP	MAB
C	30/09/16	ONTWERP	LCE	VCP	MAB
B	21/04/16	RMC	DEF	VCP	MAB
A	25/02/16	ACTUALISATIE IGBC	DEF	VCP	MAB
-	25/02/16	EERSTE UITGAVE	DEF	VCP	MAB
	DATUM	WIJZIGINGEN	■	☐	☑

PLANGEGEVENS

projectnummer : P.003730.2

deel : 09 plannummer : IN403 strook : 05 revisie : E

fase :

C COMMERCIALISATIE	☐	3 ONTWERP	■
V VOORSTUDIE	☐	4 AANBESTEDING	☐
1 VOORONTWERP	☐	5 UITVOERING	☐
2 VERGUNNING	☐	6 ALS UITGEVOERD	☐

schaal :
1/500

formaat :
2.31x0.3
=0.69m²

B-2018 Antwerpen
Van Immerseelstraat 66
T +32 3 270 92 92
F +32 3 270 92 68
antwerpen@tractebel.engie.be

B-9051 Sint-Denijs-Westrem (Gent)
Kortrijksesteenweg 1144-a
T +32 9 240 09 11
F +32 9 240 09 00
gent@tractebel.engie.be

B-3500 Hasselt
Ijgatlaan 23
T +32 11 28 86 00
F +32 11 28 86 20
hasselt@tractebel.engie.be

B-8400 Oostende
Esplanadestraat 1
T +32 5 934 03 60
F +32 5 934 03 99
oostende@tractebel.engie.be

TRACTEBEL ENGINEERING N.V. - MAATSCHAPPELIJKE ZETEL : ARIANELAAN 7 B-1200 BRUSSEL