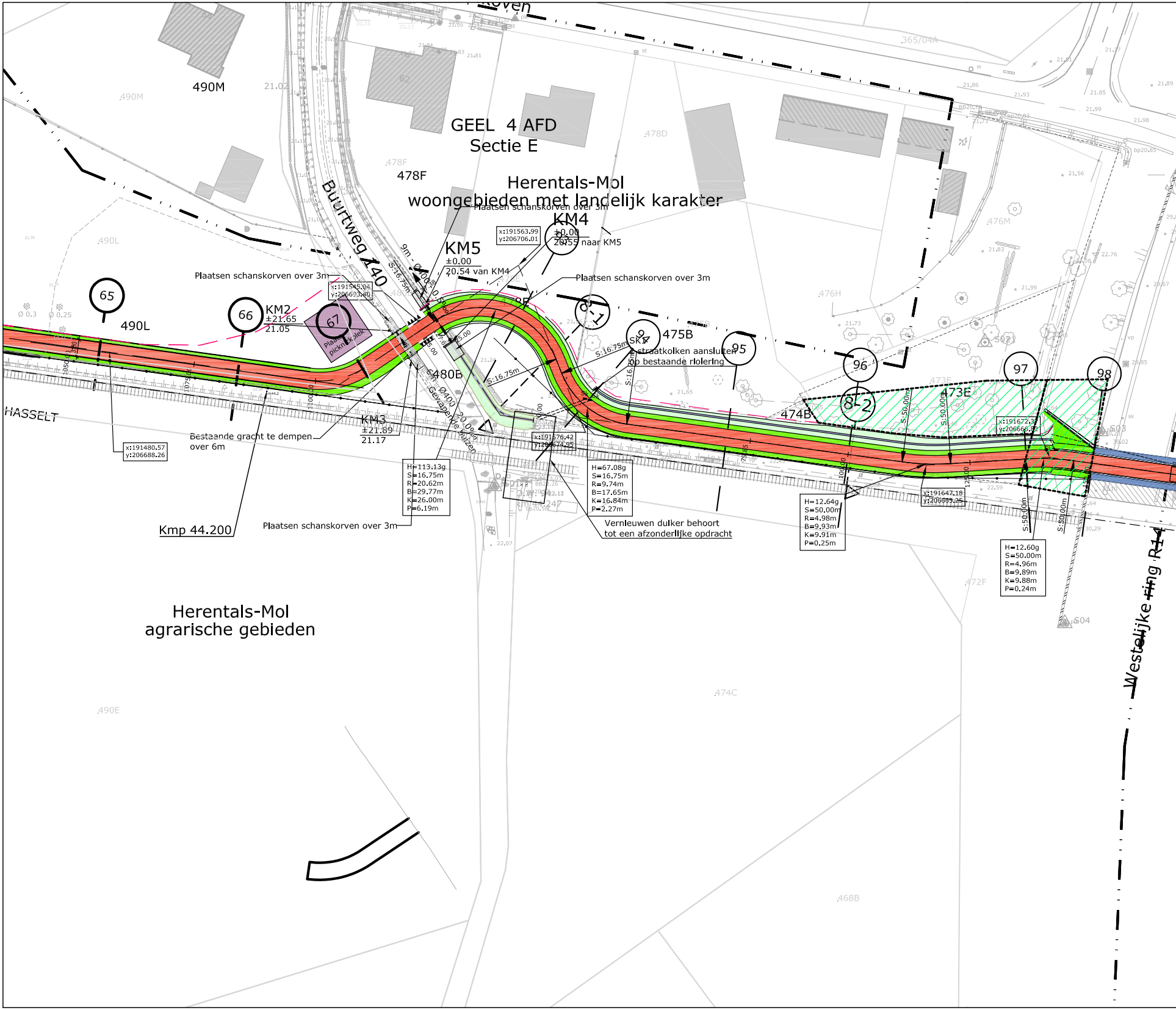
GEEL 4 AFD
Sectie E
Herentals-Mol
woongebieden met landelijk karakter
Herentals-Mol
agrarische gebieden
Buurtweg 140
HASSELT
Westelijke ring R14
490M
490L
490E
478F
478D
476M
476H
475B
474B
473E
474C
472F
468B
480B
365/04A
21.02
65
66
67
94
95
96
97
98
8-1
8-2
KM2
±21.65
21.05
KM3
±21.89
21.17
KM4
±0.00
20.55 naar KM5
KM5
±0.00
20.54 van KM4
Plaatsen schanskorven over 3m
Plaatsen schanskorven over 3m
Plaatsen schanskorven over 3m
Plaatsen schanskorven over 3m
Plaats picknickplek
Bestaande gracht te dempen
over 6m
Kmp 44.200
Ø400
Gewapende buizen
20.0‰
S:16.75m
S:16.75m
S:16.75m
S:16.75m
S:50.00m
S:50.00m
S:50.00m
S:50.00m
straatkolken aansluiten
op bestaande riolering
Vernieuwen duiker behoort
tot een afzonderlijke opdracht
x:191480.57
y:206688.26
x:191545.04
y:206693.40
x:191563.99
y:206706.01
x:191576.42
y:206674.95
x:191647.18
y:206665.25
x:191672.3
y:206666.82
H=113.13g
S=16.75m
R=20.62m
B=29.77m
K=26.00m
P=6.19m
H=67.08g
S=16.75m
R=9.74m
B=17.65m
K=16.84m
P=2.27m
H=12.64g
S=50.00m
R=4.98m
B=9.93m
K=9.91m
P=0.25m
H=12.60g
S=50.00m
R=4.96m
B=9.89m
K=9.88m
P=0.24m
100.00
125.00
S04
S03

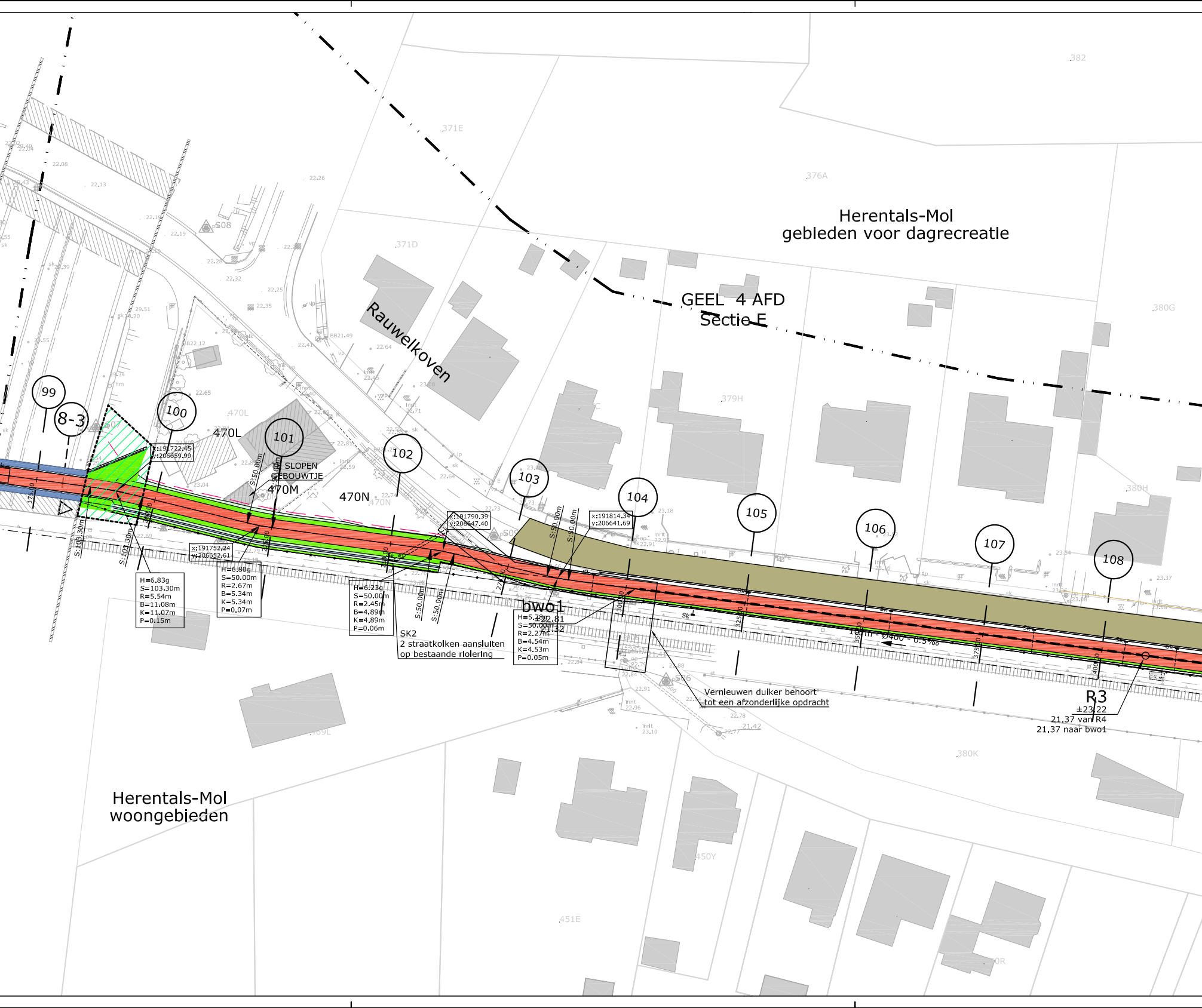
Herentals-Mol
gebieden voor dagrecreatie
GEEL 4 AFD
Sectie E
Rauwelkoven
Herentals-Mol
woongebieden
99
8-3
100
101
102
103
104
105
106
107
108
470L
470M
470N
371E
376A
371D
379H
380G
380H
380K
382
450Y
451E
469L
S08
S09
S06
TE SLOPEN
GEBOUWTJE
x:191722.45
y:206659.99
x:191752.24
y:206652.61
x:191790.39
y:206647.40
x:191814.34
y:206641.69
H=6.83g
S=103.30m
R=5.54m
B=11.08m
K=11.07m
P=0.15m
H=6.80g
S=50.00m
R=2.67m
B=5.34m
K=5.34m
P=0.07m
H=6.23g
S=50.00m
R=2.45m
B=4.89m
K=4.89m
P=0.06m
H=5.78g
S=50.00m
R=2.27m
B=4.54m
K=4.53m
P=0.05m
S:103.30m
S:50.00m
S:50.00m
S:50.00m
S:50.00m
S:50.00m
S:50.00m
SK2
2 straatkolken aansluiten
op bestaande riolering
bwo1
±22.81
21.32
Ø400 - 0.5‰
Vernieuwen duiker behoort
tot een afzonderlijke opdracht
R3
±23.22
21.37 van R4
21.37 naar bwo1
175.00
200.00
225.00
250.00
275.00
300.00
325.00
350.00
375.00
400.00
Sk
22.69
22.79
22.74
22.73
22.91
22.84
22.88
22.78
21.42
23.04
23.18
23.37

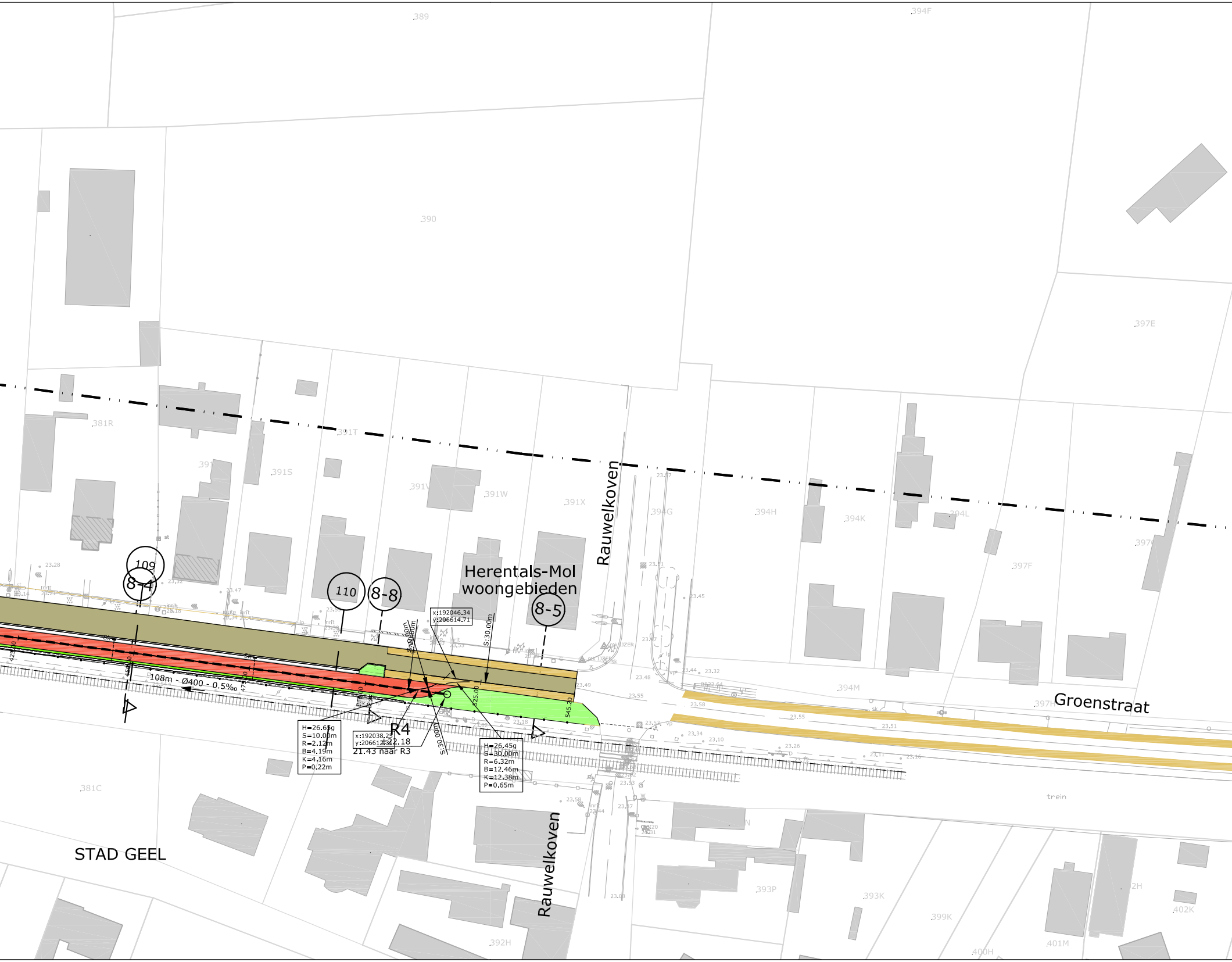
389
394F
390
397E
381R
391T
391S
391V
391W
391X
394G
394H
394K
394L
397F
Rauwelkoven
Herentals-Mol
woongebieden
109
8-4
110
8-8
8-5
x:192046.34
y:206614.71
S:30.00m
S:10.00m
108m - Ø400 - 0.5‰
325.00
545.20
H=26.65g
S=10.00m
R=2.12m
B=4.19m
K=4.16m
P=0.22m
x:192038.25
y:206612.32
R4
22.18
21.43 naar R3
S:30.00m
H=26.45g
S=30.00m
R=6.32m
B=12.46m
K=12.38m
P=0.65m
394M
397H
Groenstraat
trein
381C
STAD GEEL
Rauwelkoven
392H
393P
393K
399K
400H
401M
402K

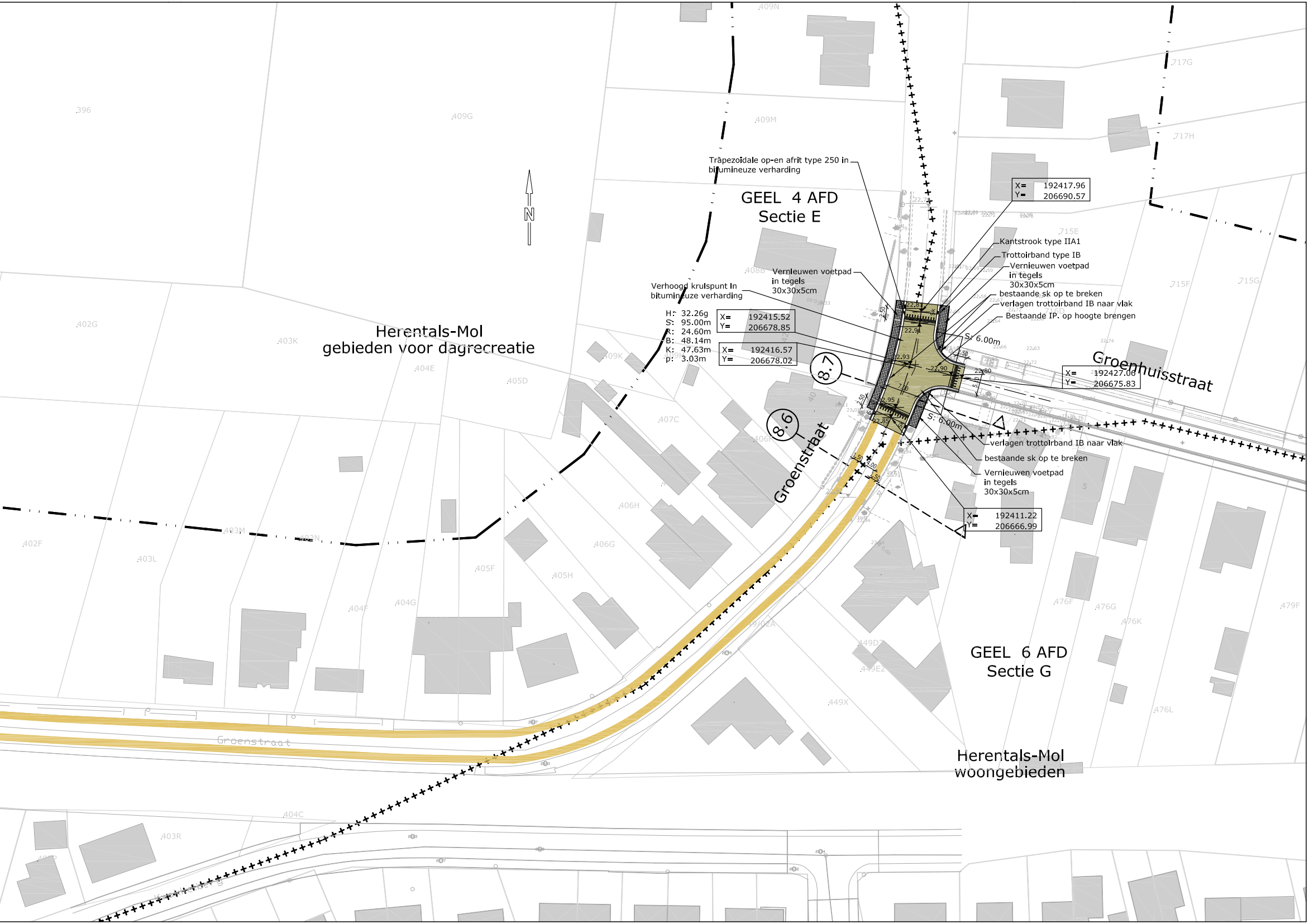
N
GEEL 4 AFD
Sectie E
GEEL 6 AFD
Sectie G
Herentals-Mol
gebieden voor dagrecreatie
Herentals-Mol
woongebieden
Groenhuisstraat
Groenstraat
Groenstraat
8.7
8.6
Trapezoïdale op-en afrit type 250 in
bitumineuze verharding
Verhoogd krulspunt In
bitumineuze verharding
Vernieuwen voetpad
in tegels
30x30x5cm
Kantstrook type IIA1
Trottoirband type IB
Vernieuwen voetpad
in tegels
30x30x5cm
bestaande sk op te breken
verlagen trottoirband IB naar vlak
Bestaande IP. op hoogte brengen
verlagen trottoirband IB naar vlak
bestaande sk op te breken
Vernieuwen voetpad
in tegels
30x30x5cm
H: 32.26g
S: 95.00m
R: 24.60m
B: 48.14m
K: 47.63m
p: 3.03m
X= 192417.96
Y= 206690.57
X= 192415.52
Y= 206678.85
X= 192416.57
Y= 206678.02
X= 192427.06
Y= 206675.83
X= 192411.22
Y= 206666.99
S: 6.00m
S: 6.00m
22.81
22.91
22.93
22.90
22.80
22.95
22.85
7.00
5.00
2.50
2.50
2.50
1.50
4.00
1.50
396
409G
409N
409M
408B
402G
403K
404E
405D
409K
407C
406F
406H
406G
405F
405H
403M
403N
402F
403L
404F
404G
715E
715F
715G
716D
717G
717H
476F
476G
476K
476L
479F
449D
449E2
449X
404C
403R

LEGENDE

■	Rijweg asfalt
■	Voetpad asfalt
🟥	Fietspad asfalt
■	Fietssuggestiestrook in slemlaag (okergeel)
■	Talud
🟩	Berm
■	Bodem gracht
■	Parking
■	Betontegels
🟦	Betonstraatstenen
▦	Grasdallen
■	Grindgazon
▨	Steenslag
▨	Werkzone
▨	Tijdelijke steenslag werkzone
▬	Keerwand
∿∿∿	Damwand
—•—•—	Afsluiting
→	Richting afwatering
— — —	RWA-leiding

○ Inspectiept
| Kopmuur

±25.25 23.80 van R23 23.70 naar R22	maaiveldpeil van inspectieput bodempeil inkomende buis bodempeil uitgaande buis

TER AANDACHT:

ONDERGRONDSE KABELS NMBS/INFRABEL
AANWEZIG NAAST SPOOR

As A 0 10 20 30	Ontwerpas met gecumuleerde afstand
X= 154823.97 Y= 214451.27	Coördinaten ontwerpas en referentiepunten
z=5.72	Ontwerphoogte
—►◄—	Dalpunt volgens lengteprofiel
◄—►	Toppunt volgens lengteprofiel
— —①	Aanduiding dwarsprofiel
▽ — —ⓧ	Aanduiding typedwarsprofiel

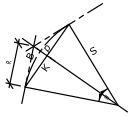

H = hoek (400g)
S = straal (m)
R = raaklijn (m)
B = boog (m)
K = koorde (m)
P = pijl (m)

Grenzen

— — — —	Theoretische nieuwe grens
— — — —	Oude ontwerpen grens
- - - - - - -	Perceelsgrens vastgelegd door landmeter
— · · —	grens gewestplan
+ + + + + +	grens kadastrale sectie
732	perceelsgrens, nummer volgens GRB

Infrabel

- - - - -	Bestaande kabelgoot
⊟	Bestaand prefab grachtelement
⊟	Portiek
◇ km	Kmp, kilometerpunt
┴┴┴┴┴┴	Sporen

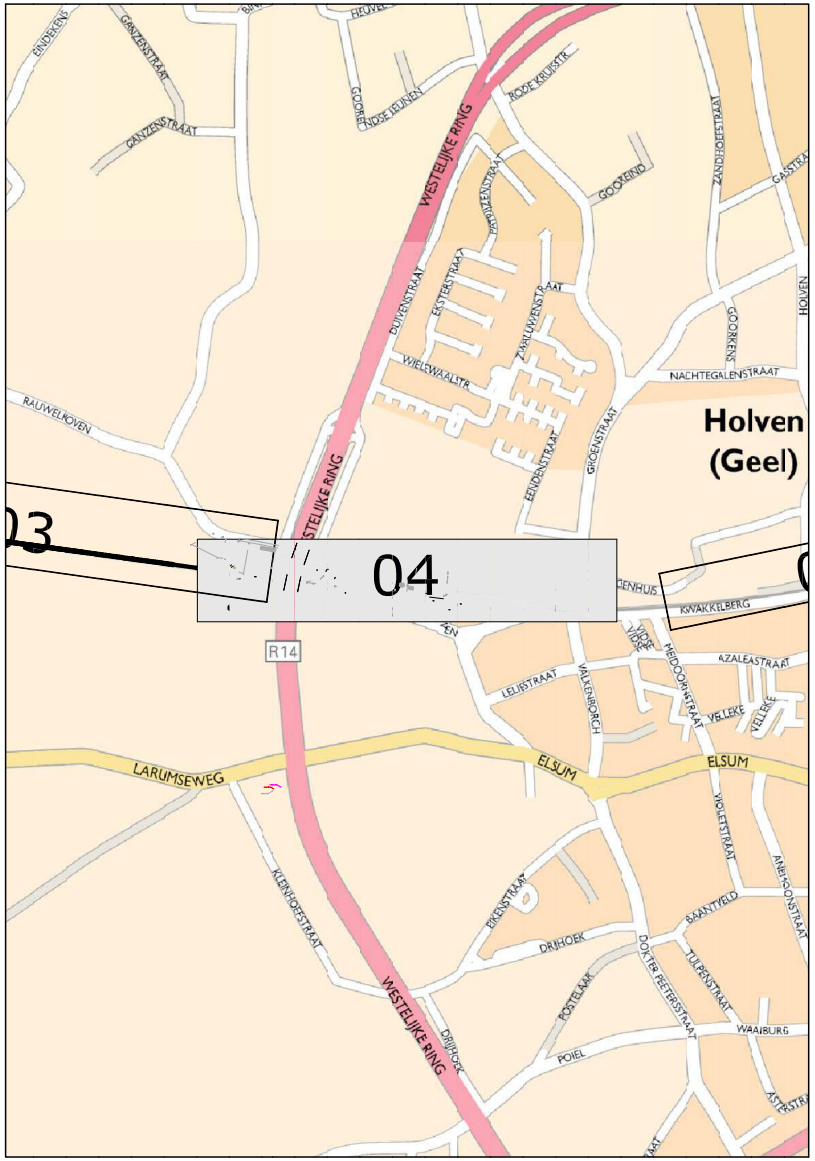
EINDEKENS
GANZENSTRAAT
GANZENSTRAAT
HEUVEL
GOORENDSE JEUNEN
RODE KRUISSTR
WESTELIJKE RING
PATRIJZENSTRAAT
GOOKEIND
ZANDHOEFSTRAAT
GASSTRA
EKSTERSTRAAT
DUIVENSTRAAT
ZWALUWENSTRAAT
GOORKENS
HOLVEN
WIELEWAALSTR
NACHTEGALENSTRAAT
RAUWELKOVEN
GROENSTRAAT
EENDENSTRAAT
Holven (Geel)
WESTELIJKE RING
03
04
GENHUIS
KWAKKELBERG
R14
LELIESTRAAT
VALKENBORCH
MEIDOORNSTRAAT
AZALEASTRAAT
VELLEKE
VELLEKE
LARUMSEWEG
ELSUM
ELSUM
VIOLETSTRAAT
ANEMOONSTRAAT
KLEINHOEFSTRAAT
EIKENSTRAAT
BAANTVELD
DRIJHOEK
DOKTER PEETERSSTRAAT
TULPENSTRAAT
POSTELAAR
WAAIBURG
WESTELIJKE RING
DRIJHOEK
POIEL
ASTERSTRA

TECHNUM: K:\IN\PROJECTS\P003730 Prov A Fiets-o-strade spoorlijn 15\CAD\DEELPROJECT 05-12\F3\Dwg\Plt\IN40304.dwg IN40304

PROVINCIE
ANTWERPEN

STAD
GEEL

GEMEENTE
MOL

BOUWHEER

Provincie Antwerpen

PROVINCIE ANTWERPEN
Dienst Mobiliteit
Koningin Elisabethlei 22
2018 Antwerpen

Tel: 03/240.67.15
Fax: 03/240.67.79

PROJECT

FIETSOSTRADE SPOORLIJN 15
DEELPROJECT 5-12
(DEELPROJECT 8)

PLANTITEL

PLAN DER WERKEN

REVISIE

E	17/02/17	AANPASSINGEN VOLGENS OPMERKINGEN PROVINCIE OVERLEG VAN DD.27/01/17	LCE	VCP	MAB
D	30/11/16	AANPASSINGEN VOLGENS OPMERKINGEN INFRABEL EN PROVINCIE	LCE	VCP	MAB
C	30/09/16	ONTWERP	LCE	VCP	MAB
B	21/04/16	RMC	DEF	VCP	MAB
A	25/02/16	ACTUALISATIE IGBC	DEF	VCP	MAB
-	25/02/16	EERSTE UITGAVE	DEF	VCP	MAB
	DATUM	WIJZIGINGEN	■	☐	☒

PLANGEGEVENS

projectnummer : P.003730.2

deel : 08 plannummer : IN403 strook : 04 revisie : E

fase :

C COMMERCIALISATIE		3 ONTWERP	■
V VOORSTUDIE		4 AANBESTEDING	
1 VOORONTWERP		5 UITVOERING	
2 VERGUNNING		6 ALS UITGEVOERD	

schaal : 1/500

formaat : 2.73x0.42 =1.15m²

TRACTEBEL
ENGIE

B-2018 Antwerpen
Van Immerseelstraat 66
T +32 3 270 92 92
F +32 3 270 92 68
antwerpen@tractebel.engie.be

B-9051 Sint-Denijs-Westrem (Gent)
Kortrijksesteenweg 1144-a
T +32 9 240 09 11
F +32 9 240 09 00
gent@tractebel.engie.be

B-3500 Hasselt
Ilgatlaan 23
T +32 11 28 86 00
F +32 11 28 86 20
hasselt@tractebel.engie.be

B-8400 Oostende
Esplanadestraat 1
T +32 5 934 03 60
F +32 5 934 03 99
oostende@tractebel.engie.be

TRACTEBEL ENGINEERING N.V. - MAATSCHAPPELIJKE ZETEL : ARIANELAAN 7 B-1200 BRUSSEL