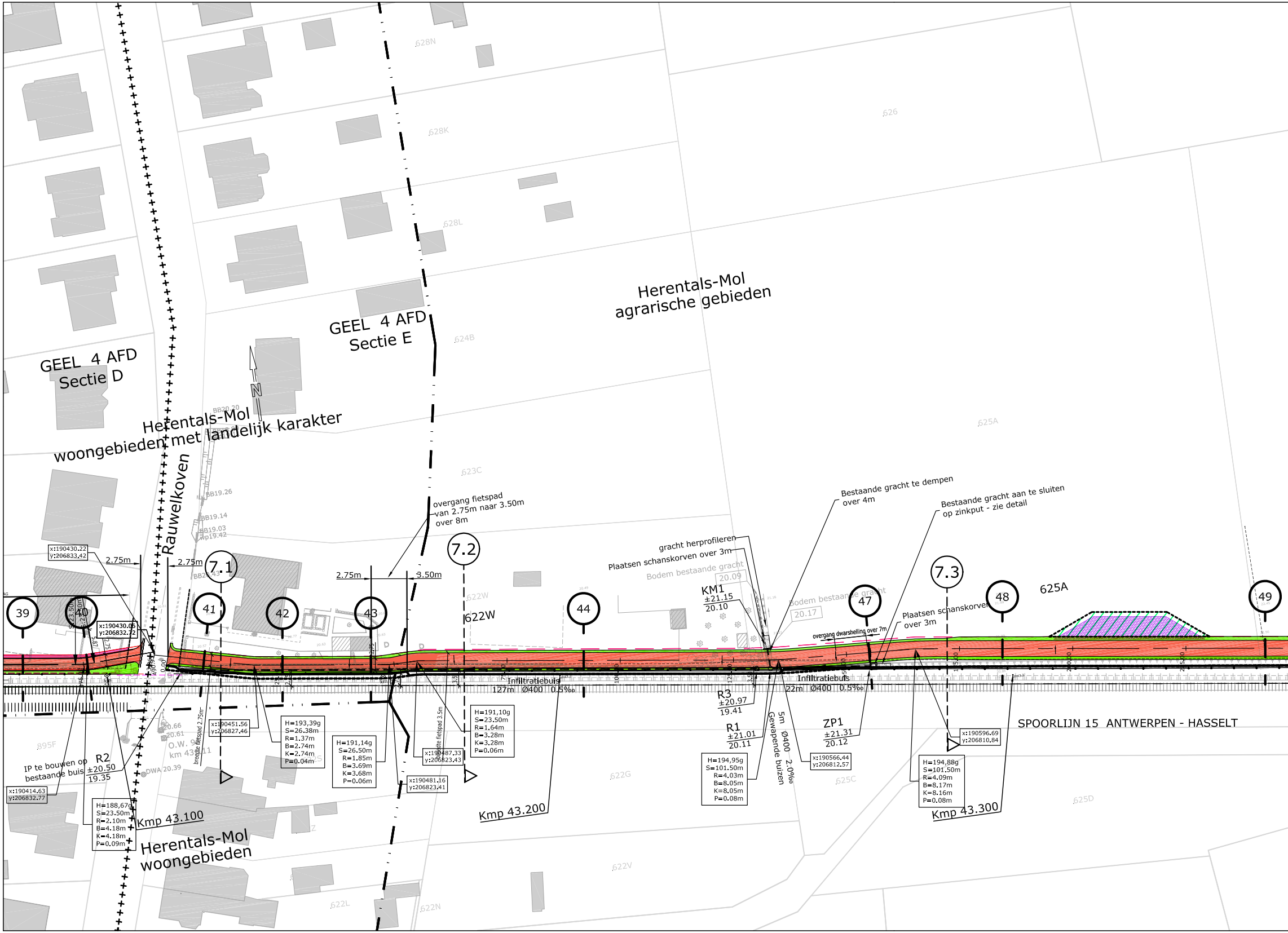
GEEL 4 AFD
Sectie D
GEEL 4 AFD
Sectie E
Herentals-Mol
agrarische gebieden
Herentals-Mol
woongebieden met landelijk karakter
Rauwelkoven
N
628N
628K
628L
626
624B
625A
623C
622W
622G
622V
622L
622N
625C
625D
895F
BB20.20
BB19.26
BB19.14
BB19.03
wp19.42
BB20.43
x:190430.22
y:206833.42
x:190430.06
y:206832.72
2.75m
2.75m
2.75m
3.50m
overgang fietspad
van 2.75m naar 3.50m
over 8m
7.1
7.2
7.3
39
40
41
42
43
44
47
48
49
625A
gracht herprofileren
Plaatsen schanskorven over 3m
Bodem bestaande gracht
20.09
KM1
±21.15
20.10
Bodem bestaande gracht
20.17
Bestaande gracht te dempen
over 4m
Bestaande gracht aan te sluiten
op zinkput - zie detail
Plaatsen schanskorven
over 3m
overgang dwarshelling over 7m
Infiltratiebuis
127m Ø400 0.5‰
Infiltratiebuis
22m Ø400 0.5‰
SPOORLIJN 15 ANTWERPEN - HASSELT
IP te bouwen op
bestaande buis
R2
±20.50
19.35
x:190414.63
y:206832.77
H=188,67g
S=23.50m
R=2.10m
B=4.18m
K=4.18m
P=0.09m
Kmp 43.100
20.66
20.61
O.W. 9
km 43.11
DWA 20.39
breedte fietspad 2.75m
x:190451.56
y:206827.46
H=193,39g
S=26.38m
R=1.37m
B=2.74m
K=2.74m
P=0.04m
H=191,14g
S=26.50m
R=1.85m
B=3.69m
K=3.68m
P=0.06m
x:190481.16
y:206823.41
breedte fietspad 3.5m
x:190487.33
y:206823.43
H=191,10g
S=23.50m
R=1.64m
B=3.28m
K=3.28m
P=0.06m
Kmp 43.200
Herentals-Mol
woongebieden
R3
±20.97
19.41
R1
±21.01
20.11
H=194,95g
S=101.50m
R=4.03m
B=8.05m
K=8.05m
P=0.08m
5m Ø400 2.0‰
Gewapende buizen
ZP1
±21.31
20.12
x:190566.44
y:206812.57
x:190596.69
y:206810.84
H=194,88g
S=101.50m
R=4.09m
B=8.17m
K=8.16m
P=0.08m
Kmp 43.300

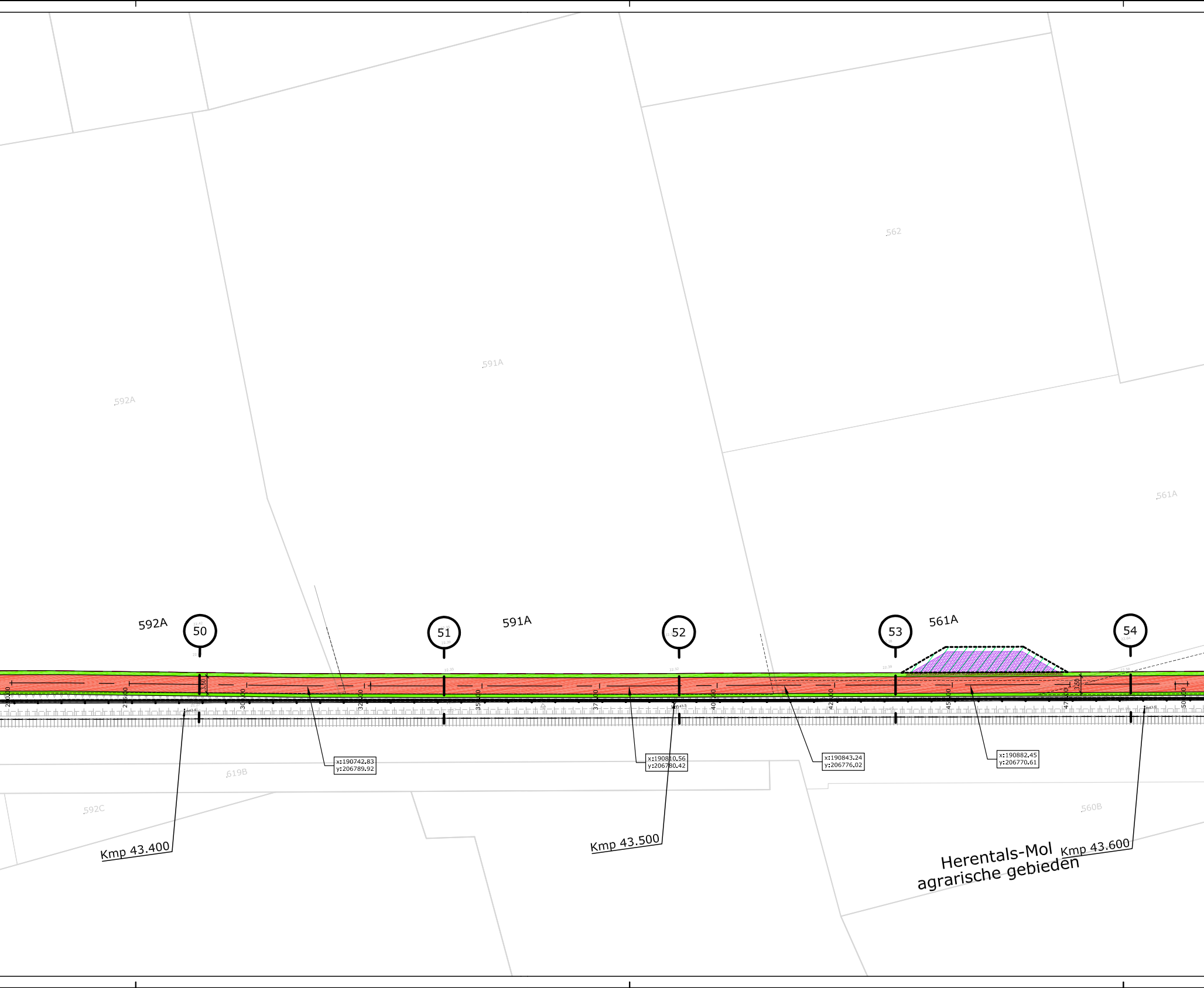
562
591A
592A
561A
592A
50
51
591A
52
53
561A
54
x:190742.83
y:206789.92
x:190810.56
y:206780.42
x:190843.24
y:206776.02
x:190882.45
y:206770.61
619B
592C
560B
Kmp 43.400
Kmp 43.500
Kmp 43.600
Herentals-Mol
agrarische gebieden

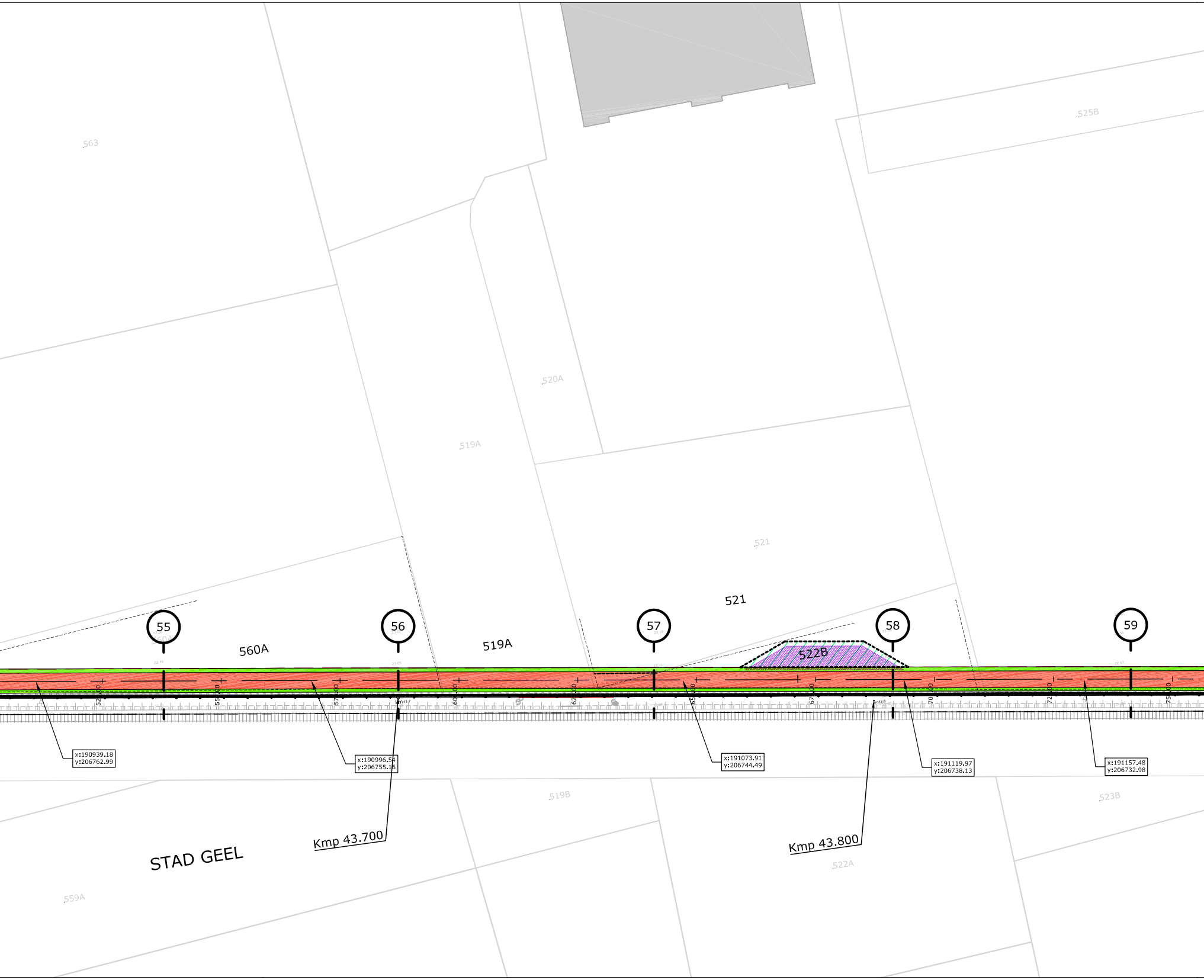
563
525B
520A
519A
521
521
560A
519A
522B
55
56
57
58
59
x:190939.18
y:206762.99
x:190996.54
y:206755.16
x:191073.91
y:206744.49
x:191119.97
y:206738.13
x:191157.48
y:206732.98
Kmp 43.700
Kmp 43.800
STAD GEEL
519B
523B
522A
559A

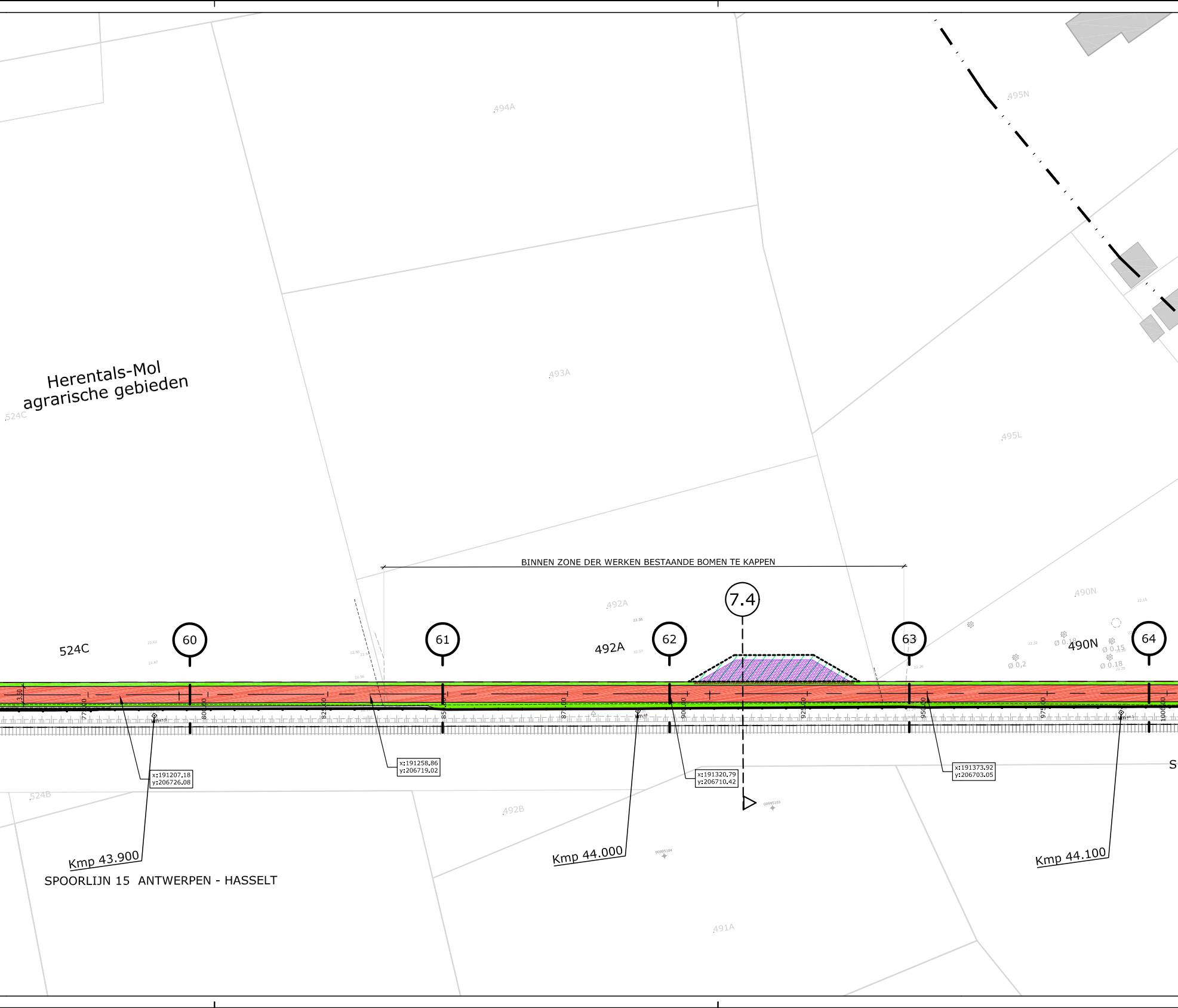
494A
495N
493A
Herentals-Mol
agrarische gebieden
524C
495L
BINNEN ZONE DER WERKEN BESTAANDE BOMEN TE KAPPEN
7.4
492A
490N
60
61
62
63
64
524C
492A
Ø 0.18
Ø 0,2
490N
Ø 0.15
Ø 0.18
3.50
x:191207.18
y:206726.08
x:191258.86
y:206719.02
x:191320.79
y:206710.42
x:191373.92
y:206703.05
524B
492B
491A
Kmp 43.900
Kmp 44.000
Kmp 44.100
SPOORLIJN 15 ANTWERPEN - HASSELT
S

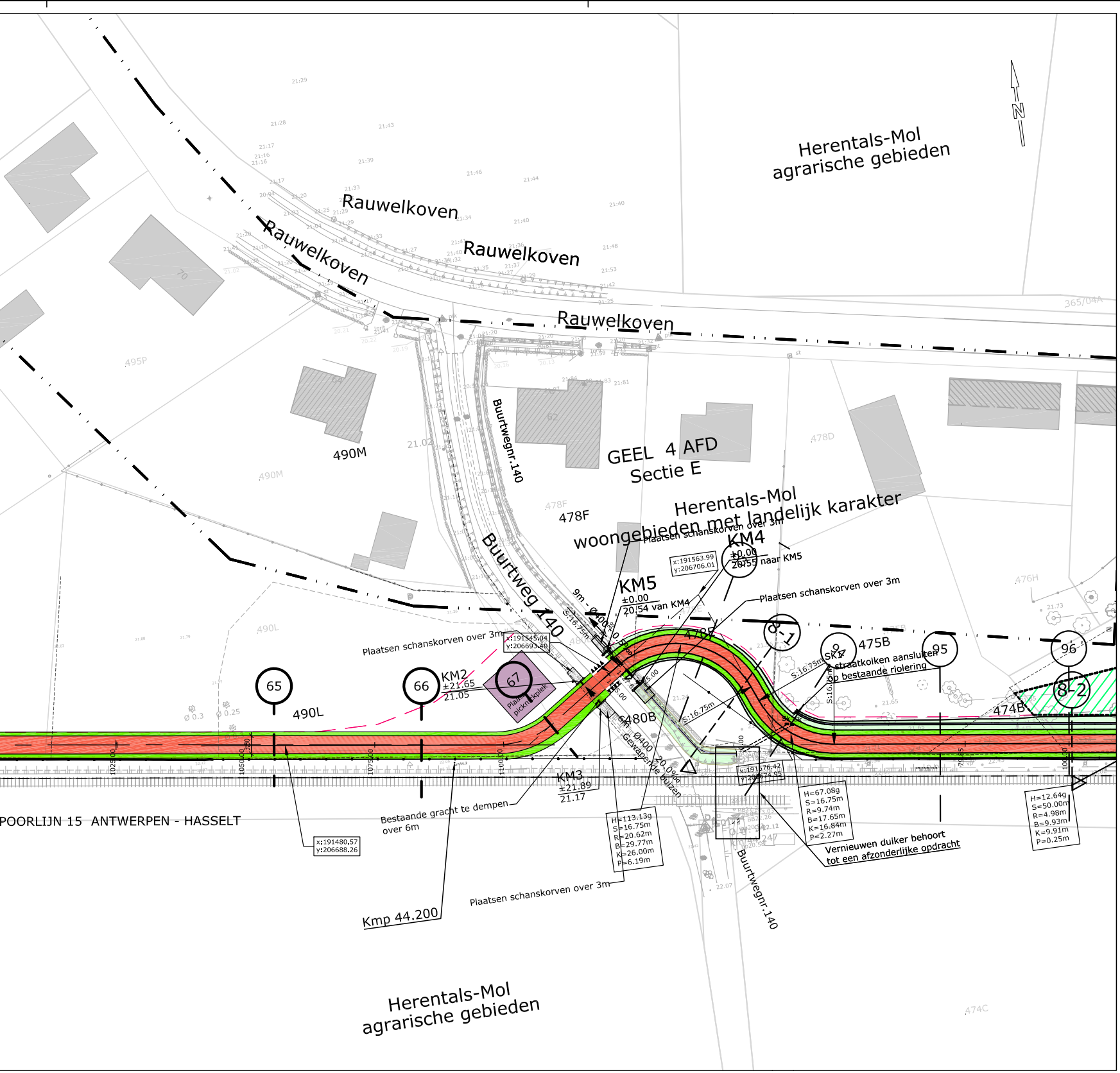
N
Herentals-Mol
agrarische gebieden
Rauwelkoven
Rauwelkoven
Rauwelkoven
Rauwelkoven
365/04A
495P
490M
490M
21.02
Buurtwegnr.140
GEEL 4 AFD
Sectie E
478D
Herentals-Mol
woongebieden met landelijk karakter
478F
478F
Buurtweg 140
Plaatsen schanskorven over 3m
KM4
±0.00
20.55 naar KM5
x:191563.99
y:206706.01
KM5
±0.00
20.54 van KM4
9m - Ø400
S:16.75m
476H
Plaatsen schanskorven over 3m
8-1
9
SK1
475B
95
96
straatkolken aansluiten
op bestaande riolering
S:16.75m
490L
Plaatsen schanskorven over 3m
x:191545.04
y:206693.40
65
66
KM2
±21.65
21.05
67
Plaats picknickplek
478E
480B
9m Ø400
Gewapende buizen
20.0‰
S:16.75m
8-2
474B
Ø 0.3
Ø 0.25
490L
KM3
±21.89
21.17
x:191576.42
y:206674.95
H=113.13g
S=16.75m
R=20.62m
B=29.77m
K=26.00m
P=6.19m
H=67.08g
S=16.75m
R=9.74m
B=17.65m
K=16.84m
P=2.27m
H=12.64g
S=50.00m
R=4.98m
B=9.93m
K=9.91m
P=0.25m
SPOORLIJN 15 ANTWERPEN - HASSELT
x:191480.57
y:206688.26
Bestaande gracht te dempen
over 6m
Vernieuwen duiker behoort
tot een afzonderlijke opdracht
Kmp 44.200
Plaatsen schanskorven over 3m
Buurtwegnr.140
Herentals-Mol
agrarische gebieden
474C

LEGENDE

🟫	Rijweg asfalt
⬜	Voetpad asfalt
🟥	Fietspad asfalt
🟨	Fietssuggestiestrook in slemlaa (okergeel)
🟩	Talud
🟩	Berm
🟦	Bodem gracht
⬛	Parking
🟦	Betontegels
🟦	Betonstraatstenen
▦	Grasdallen
🟪	Grindgazon
▩	Steenslag
▨	Werkzone
▩	Tijdelijke steenslag werkzone
▬	Keerwand
∿	Damwand
—•—•—	Afsluiting
→	Richting afwatering
— — —	RWA-leiding
○	Inspectieput
ǀ	Kopmuur

±25.25	maaiveldpeil van inspectieput
23.80 van R23	bodempeil inkomende buis
23.70 naar R22	bodempeil uitgaande buis

TER AANDACHT:

ONDERGRONDSE KABELS NMBS/INFRABEL
AANWEZIG NAAST SPOOR

As A 0 10 20 30	Ontwerpas met gecumuleerde afstand
X= 154823.97 Y= 214451.27	Coördinaten ontwerpas en referentiepunten
z=5.72	Ontwerphoogte
	Dalpunt volgens lengteprofiel
	Toppunt volgens lengteprofiel
1	Aanduiding dwarsprofiel
×	Aanduiding typedwarsprofiel
	H = hoek (400g) S = straal (m) R = raaklijn (m) B = boog (m) K = koorde (m) P = pijl (m)

Grenzen

— — — —	Theoretische nieuwe grens
— — — —	Oude ontworpen grens
– – – – – – –	Perceelsgrens vastgelegd door landmeter
— · · —	grens gewestplan
+ + + + + +	grens kadastrale sectie
732	perceelsgrens, nummer volgens GRB

Infrabel

– – – – – –	Bestaande kabelgoot
	Bestaand prefab grachtelement
	Portiek
km	Kmp, kilometerpunt
	Sporen

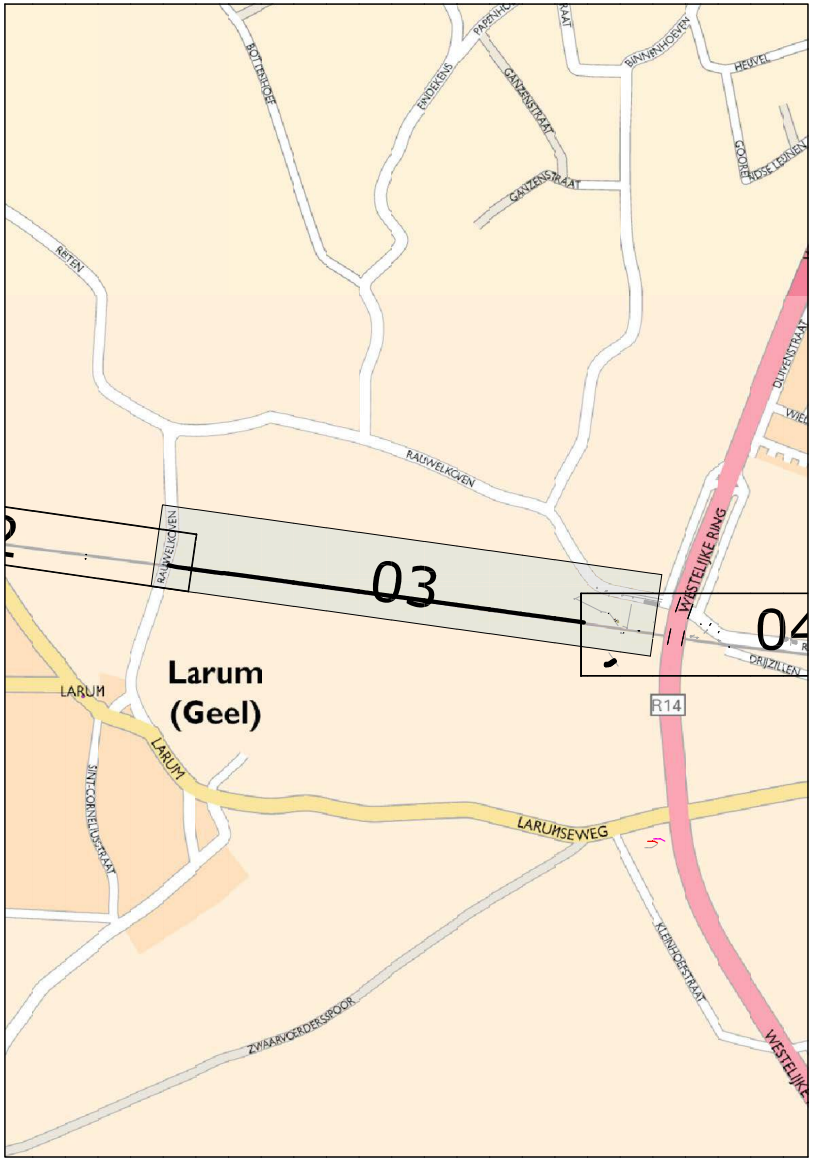

BOTTENHOF
ENDEKENS
PAPENHOEK
GANZENSTRAAT
BINNENHOEVEN
HEUVEL
GOORE
ENDSE LEIJNEN
GANZENSTRAAT
RIETEN
RAUWELKOVEN
DUIVENSTRAAT
WESTELIJKE RING
03
04
RAUWELKOVEN
Larum
(Geel)
LARUM
LARUM
DRIJZILLEN
R14
SINT-CORNELIUSSTRAAT
LARUMSEWEG
KLEINHOEFSTRAAT
ZWAARVOERDERSSPOOR
WESTELIJKE

TECHNUM : K:\IN\PROJECTS\P003730 Prov A Fiets-o-strade spoorlijn 15\CAD\DEELPROJECT 05-12\F3\Dwg\Plt\IN40303.dwg IN40303

PROVINCIE: ANTWERPEN

STAD: GEEL

GEMEENTE: MOL

BOUWHEER:

Provincie Antwerpen

PROVINCIE ANTWERPEN
Dienst Mobiliteit
Koningin Elisabethlei 22
2018 Antwerpen

Tel: 03/240.67.15
Fax: 03/240.67.79

PROJECT:

FIETSOSTRADE SPOORLIJN 15
DEELPROJECT 5-12
(DEELPROJECT 7)

PLANTITEL:

PLAN DER WERKEN

REVISIE:

E	17/02/17	AANPASSINGEN VOLGENS OPMERKINGEN PROVINCIE OVERLEG VAN DD.27/01/17	LCE	VCP	MAB
D	30/11/16	AANPASSINGEN VOLGENS OPMERKINGEN INFRABEL EN PROVINCIE	LCE	VCP	MAB
C	30/09/16	ONTWERP	LCE	VCP	MAB
B	21/04/16	RMC	DEF	VCP	MAB
A	25/02/16	ACTUALISATIE IGBC	DEF	VCP	MAB
-	25/02/16	EERSTE UITGAVE	DEF	VCP	MAB
	DATUM	WIJZIGINGEN	■	☐	☒

PLANGEGEVENS:

projectnummer : P.003730.2

deel : 07 plannummer : IN403 strook : 03 revisie : E

fase :

C COMMERCIALISATIE	☐	3 ONTWERP	■
V VOORSTUDIE	☐	4 AANBESTEDING	☐
1 VOORONTWERP	☐	5 UITVOERING	☐
2 VERGUNNING	☐	6 ALS UITGEVOERD	☐

schaal : 1/500

formaat : 3.15x0.42 =1.32m²

TRACTEBEL
ENGIE

B-2018 Antwerpen
Van Immerseelstraat 66
T +32 3 270 92 92
F +32 3 270 92 68
antwerpen@tractebel.engie.be

B-9051 Sint-Denijs-Westrem (Gent)
Kortrijksesteenweg 1144-a
T +32 9 240 09 11
F +32 9 240 09 00
gent@tractebel.engie.be

B-3500 Hasselt
Ilgatlaan 23
T +32 11 28 86 00
F +32 11 28 86 20
hasselt@tractebel.engie.be

B-8400 Oostende
Esplanadestraat 1
T +32 5 934 03 60
F +32 5 934 03 99
oostende@tractebel.engie.be

TRACTEBEL ENGINEERING N.V. - MAATSCHAPPELIJKE ZETEL : ARIANELAAN 7 B-1200 BRUSSEL