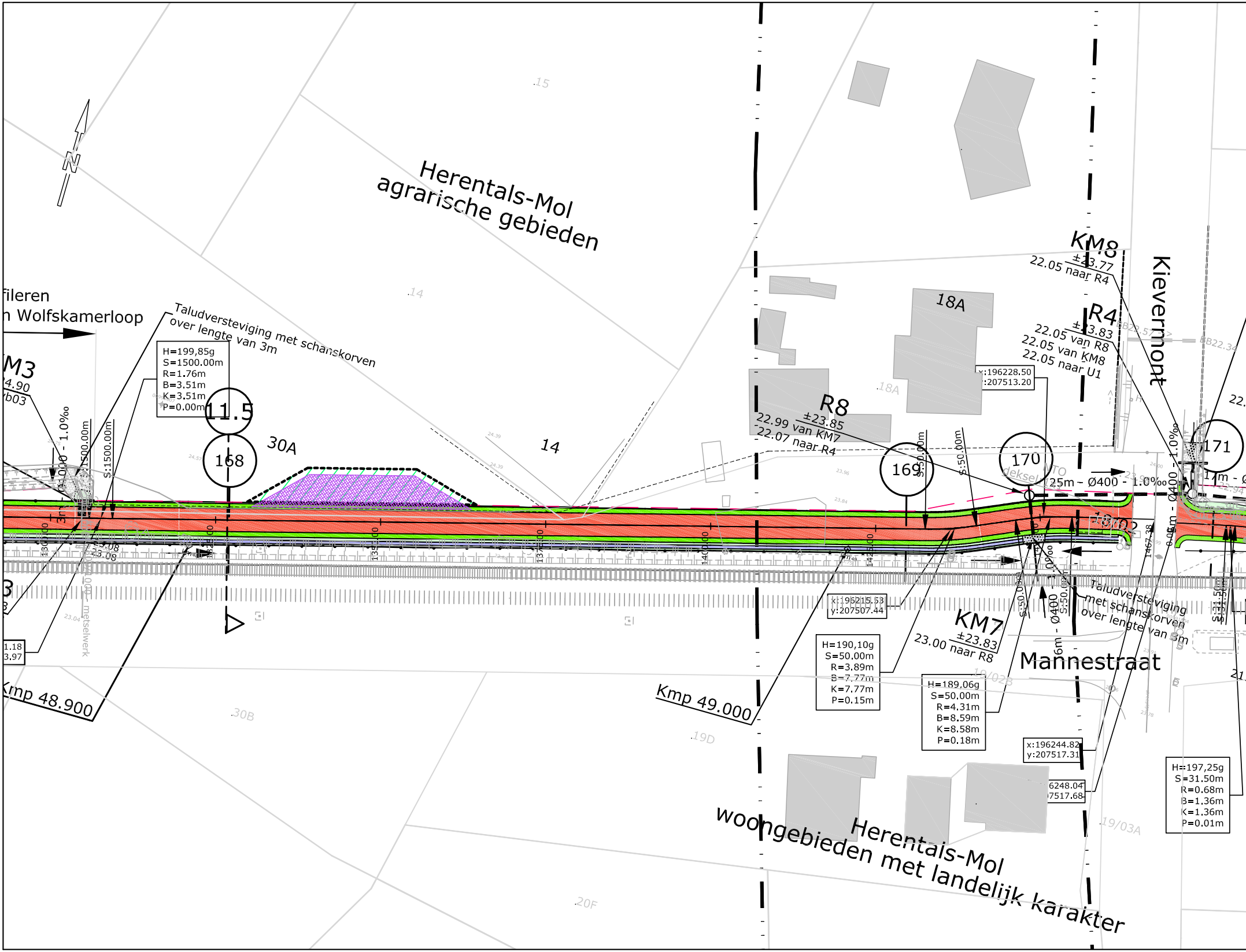
N
Herentals-Mol
agrarische gebieden
Herentals-Mol
woongebieden met landelijk karakter
fileren
n Wolfskamerloop
Taludversteviging met schanskorven
over lengte van 3m
H=199,85g
S=1500.00m
R=1.76m
B=3.51m
K=3.51m
P=0.00m
11.5
168
169
170
171
30A
14
.14
.15
18A
.18A
.30B
.19D
.20F
19/03A
19/02
M3
4.90
b03
KM8
±23.77
22.05 naar R4
R4
±23.83
22.05 van R8
22.05 van KM8
22.05 naar U1
R8
±23.85
22.99 van KM7
22.07 naar R4
KM7
±23.83
23.00 naar R8
Kievermont
Mannestraat
x:196228.50
y:207513.20
x:196215.53
y:207507.44
x:196244.82
y:207517.31
6248.04
7517.68
H=190,10g
S=50.00m
R=3.89m
B=7.77m
K=7.77m
P=0.15m
H=189,06g
S=50.00m
R=4.31m
B=8.59m
K=8.58m
P=0.18m
H=197,25g
S=31.50m
R=0.68m
B=1.36m
K=1.36m
P=0.01m
1.18
3.97
Kmp 48.900
Kmp 49.000
S:1500.00m
S:1500.00m
S:50.00m
S:50.00m
S:50.00m
S:31.50m
25m - Ø400 - 1.0‰
Ø400 - 1.0‰
Ø400
1.0‰
3m - Ø1000 - 1.0‰
1467.38
Taludversteviging
met schanskorven
over lengte van 3m
metselwerk
deksel
22.

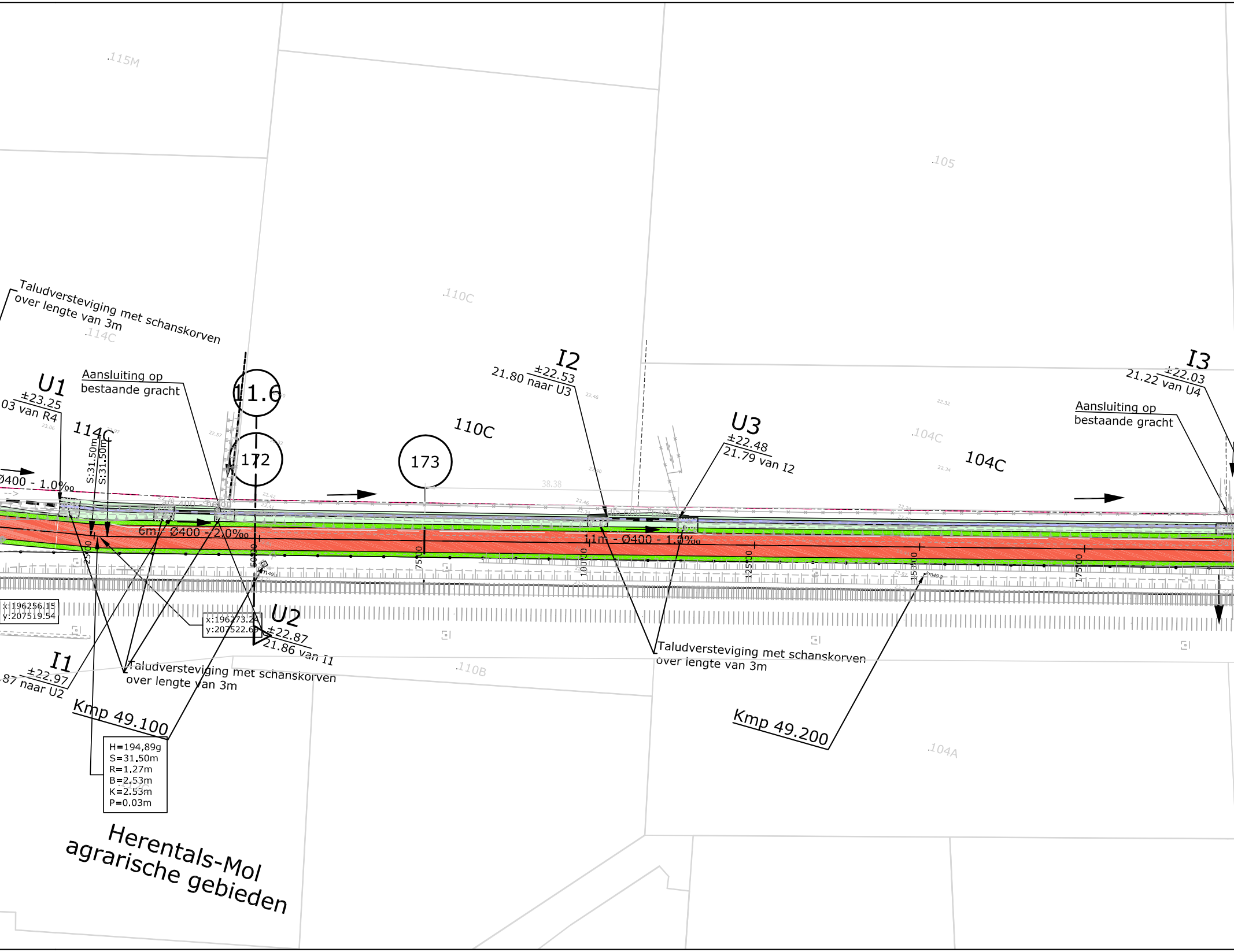

115M
105
110C
114C
Taludversteviging met schanskorven
over lengte van 3m
U1
±23.25
03 van R4
114C
S:31.50m
S:31.50m
Aansluiting op
bestaande gracht
11.6
172
173
110C
Ø400 - 1.0‰
6m - Ø400 - 2.0‰
I2
±22.53
21.80 naar U3
U3
±22.48
21.79 van I2
104C
104C
11m - Ø400 - 1.0‰
I3
±22.03
21.22 van U4
Aansluiting op
bestaande gracht
x:196256.15
y:207519.54
x:196273.24
y:207522.69
U2
±22.87
21.86 van I1
I1
±22.97
87 naar U2
Taludversteviging met schanskorven
over lengte van 3m
Taludversteviging met schanskorven
over lengte van 3m
110B
Kmp 49.100
Kmp 49.200
104A
H=194,89g
S=31,50m
R=1,27m
B=2,53m
K=2,53m
P=0.03m
Herentals-Mol
agrarische gebieden

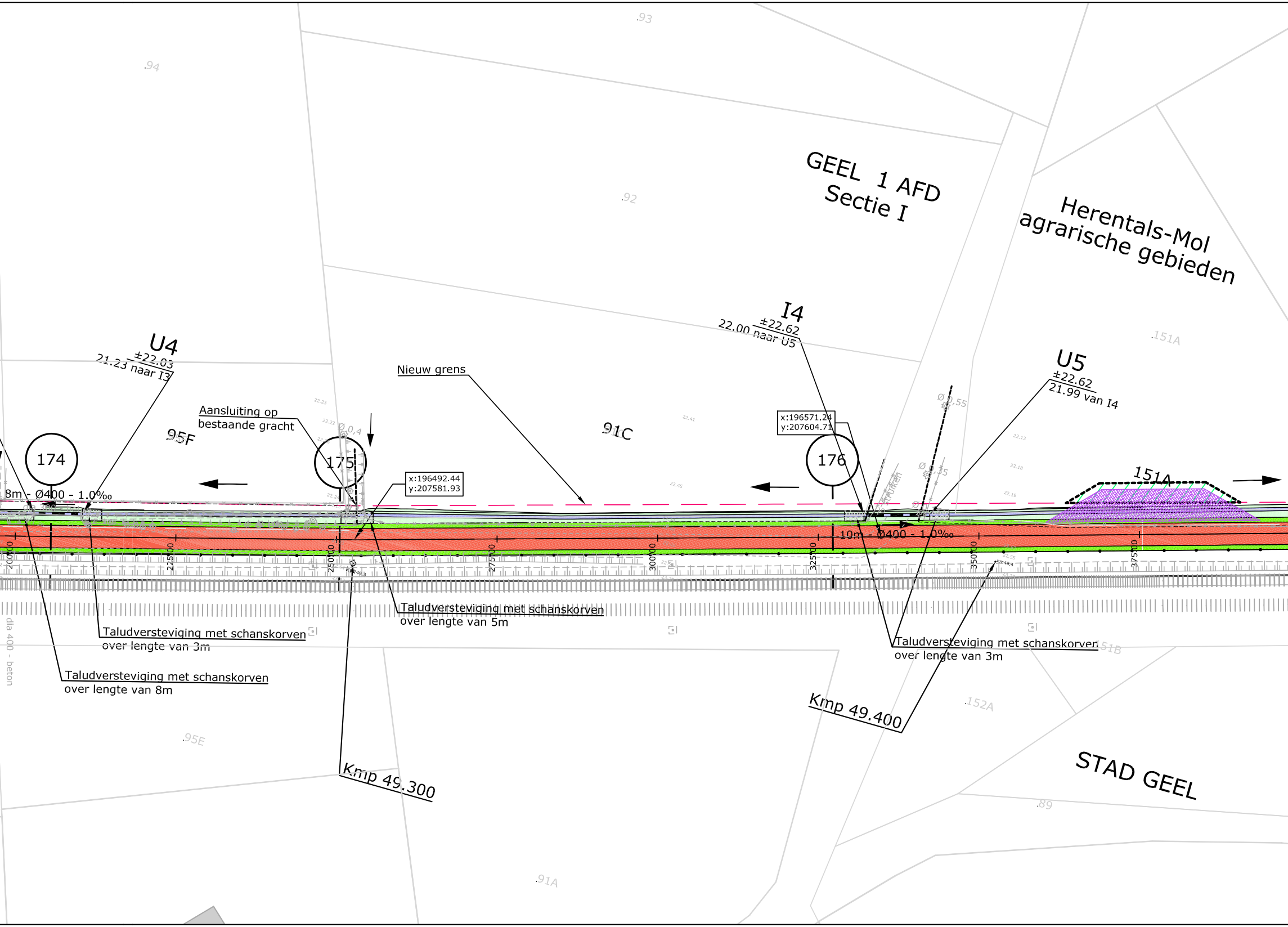
.93
.94
.92
GEEL 1 AFD
Sectie I
Herentals-Mol
agrarische gebieden
.151A
I4
±22.62
22.00 naar U5
U5
±22.62
21.99 van I4
U4
±22.03
21.23 naar I3
Aansluiting op
bestaande gracht
Nieuw grens
95F
91C
174
175
176
Ø 0,4
Ø 0,55
Ø 0,35
x:196492.44
y:207581.93
x:196571.24
y:207604.71
8m - Ø400 - 1.0‰
10m - Ø400 - 1.0‰
151A
200.00
225.00
250.00
275.00
300.00
325.00
350.00
375.00
Taludversteviging met schanskorven
over lengte van 3m
Taludversteviging met schanskorven
over lengte van 8m
Taludversteviging met schanskorven
over lengte van 5m
Taludversteviging met schanskorven
over lengte van 3m
dia 400 - beton
Kmp 49.300
Kmp 49.400
151B
.152A
.95E
STAD GEEL
.89
.91A

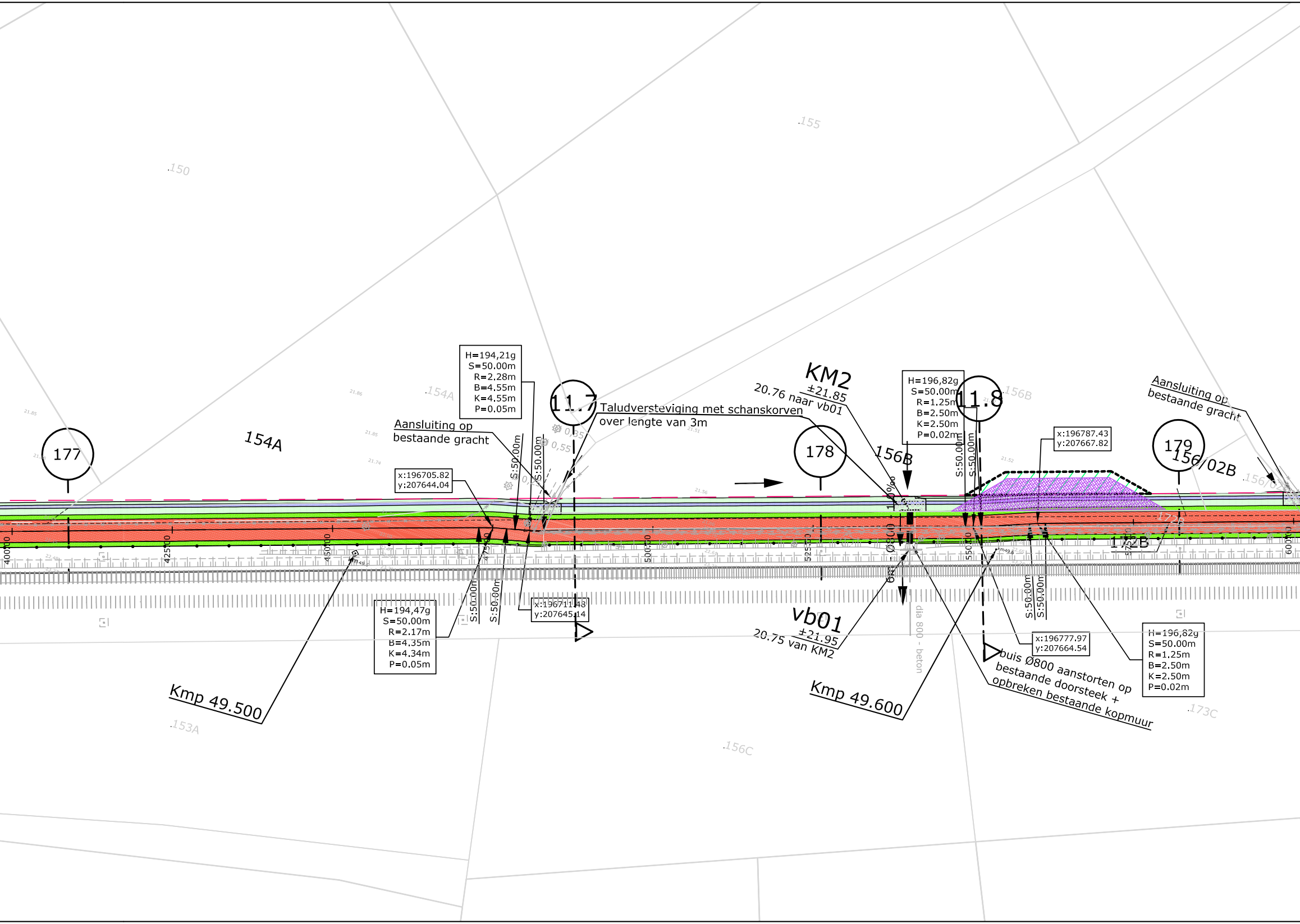
.150
.155
154A
.154A
177
Aansluiting op
bestaande gracht
H=194,21g
S=50.00m
R=2,28m
B=4,55m
K=4,55m
P=0.05m
x:196705.82
y:207644.04
S:50.00m
S:50.00m
0,35
0,55
0,25
11.7
Taludversteviging met schanskorven
over lengte van 3m
KM2
±21.85
20.76 naar vb01
178
156B
.156B
H=196,82g
S=50.00m
R=1,25m
B=2,50m
K=2,50m
P=0.02m
11.8
S:50.00m
S:50.00m
x:196787.43
y:207667.82
179
156/02B
.156/02
Aansluiting op
bestaande gracht
400.00
425.00
450.00
475.00
500.00
525.00
550.00
575.00
600.00
172B
.172B
H=194,47g
S=50.00m
R=2.17m
B=4.35m
K=4.34m
P=0.05m
S:50.00m
S:50.00m
x:196711.48
y:207645.14
Kmp 49.500
.153A
vb01
±21.95
20.75 van KM2
dia 800 - beton
Kmp 49.600
x:196777.97
y:207664.54
S:50.00m
S:50.00m
buis Ø800 aanstorten op
bestaande doorsteek +
opbreken bestaande kopmuur
H=196,82g
S=50.00m
R=1,25m
B=2,50m
K=2,50m
P=0.02m
.173C
.156C

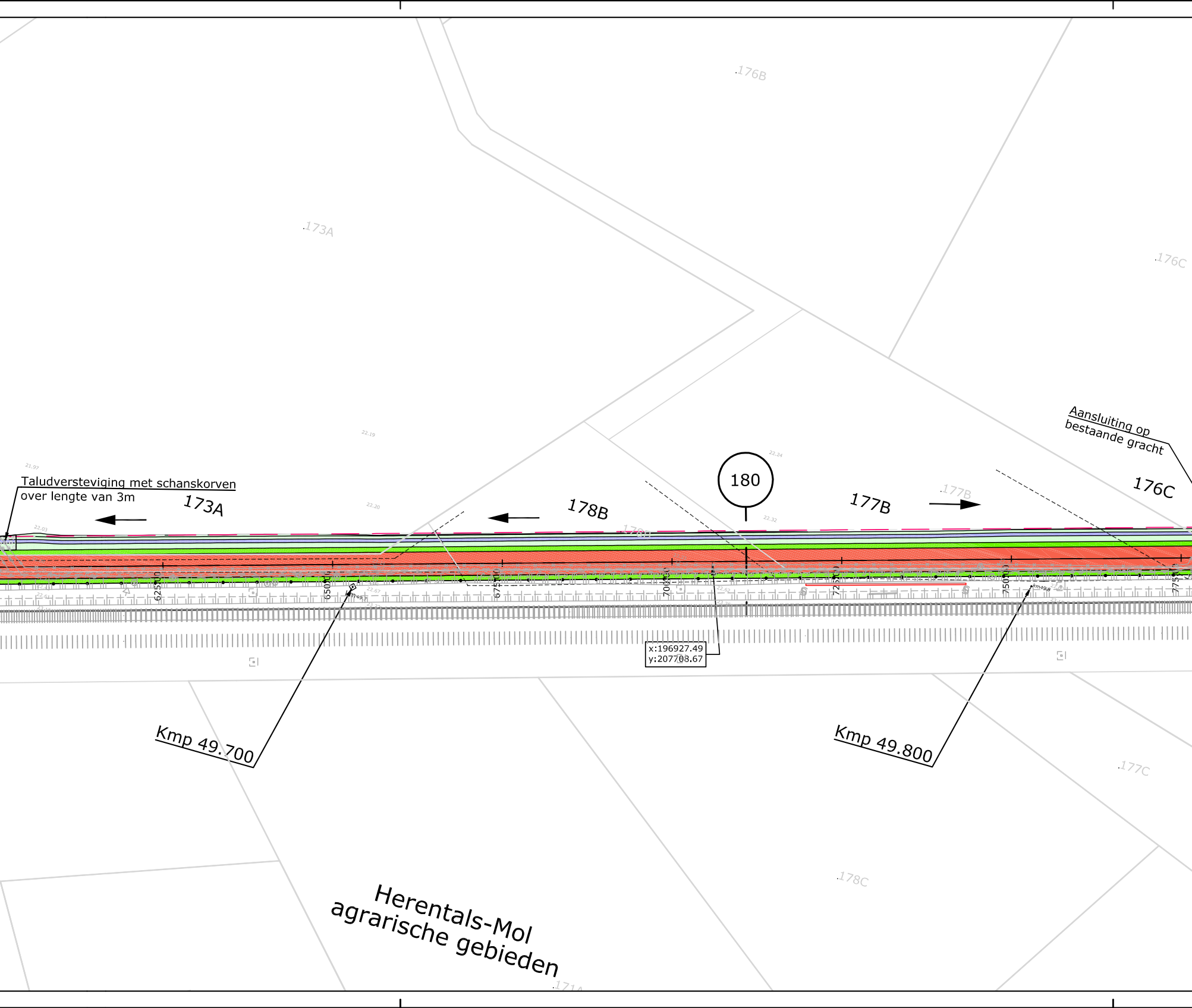
176B
173A
176C
Aansluiting op
bestaande gracht
Taludversteviging met schanskorven
over lengte van 3m
173A
178B
180
177B
177B
176C
x:196927.49
y:207708.67
Kmp 49.700
Kmp 49.800
177C
178C
Herentals-Mol
agrarische gebieden
171A

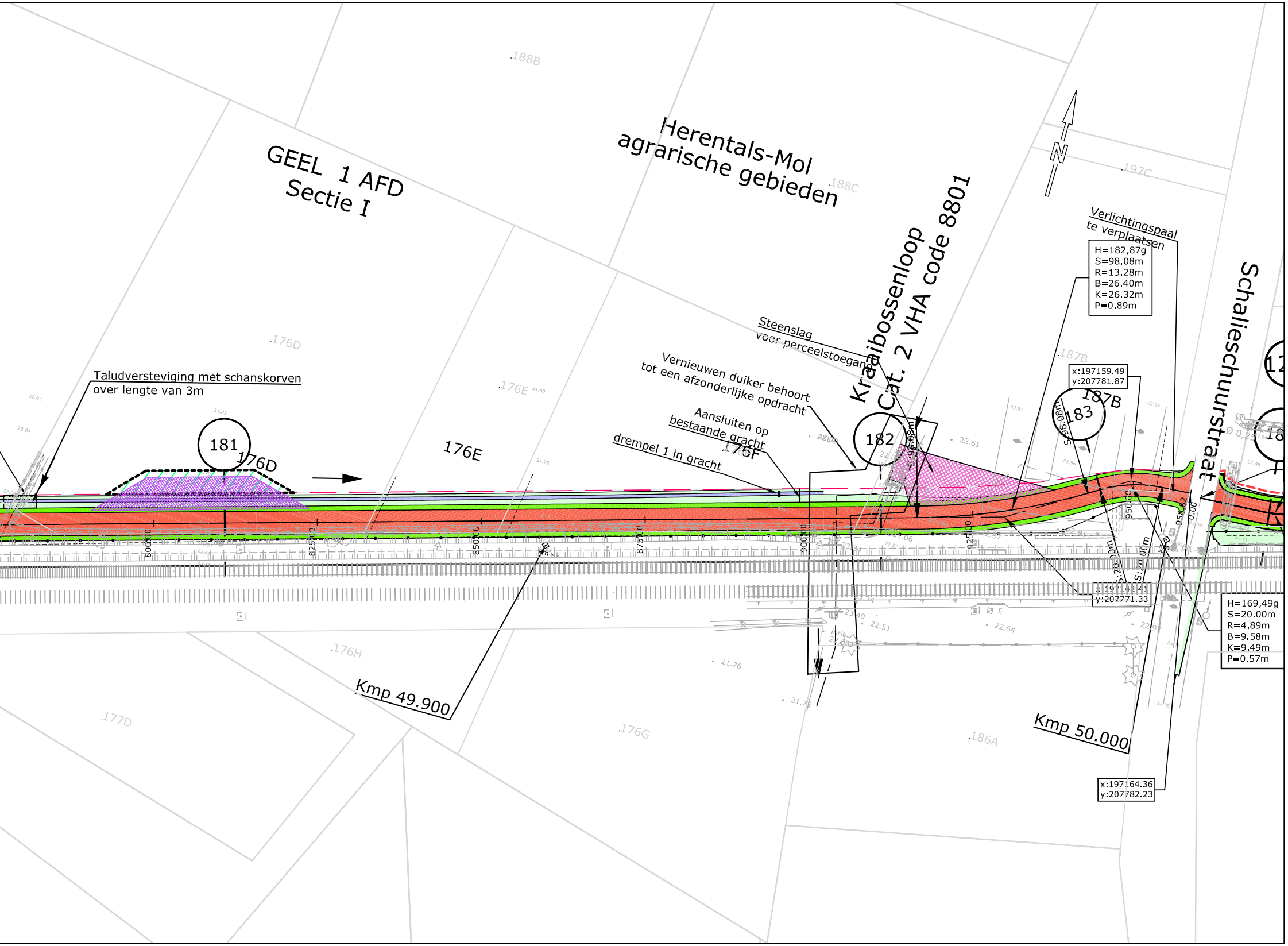
GEEL 1 AFD
Sectie I
Herentals-Mol
agrarische gebieden
Kraaibossenloop
Cat. 2 VHA code 8801
Schalieschuurstraat
N
188B
188C
197C
187B
176D
176E
176F
176G
176H
177D
186A
181
182
183
Taludversteviging met schanskorven
over lengte van 3m
Steenslag
voor perceelstoegang
Vernieuwen duiker behoort
tot een afzonderlijke opdracht
Aansluiten op
bestaande gracht
drempel 1 in gracht
Verlichtingspaal
te verplaatsen
H=182,87g
S=98.08m
R=13.28m
B=26.40m
K=26.32m
P=0,89m
x:197159.49
y:207781.87
x:197142.41
y:207771.33
x:197164.36
y:207782.23
H=169,49g
S=20.00m
R=4.89m
B=9.58m
K=9.49m
P=0.57m
S:98.08m
S:20.00m
S:20.00m
Kmp 49.900
Kmp 50.000
800.00
825.00
850.00
875.00
900.00
925.00
950.00
0.00
22.61
22.51
22.64
21.76
21.75
23.40

LEGENDE

🟫	Rijweg asfalt
⬜	Voetpad asfalt
🟥	Fietspad asfalt
🟨	Fietssuggestiestrook in slemlaag (okergeel)
🟩	Talud
🟩	Berm
🟪	Bodem gracht
⬛	Parking
🟦	Betontegels
🟦	Betonstraatstenen
▦	Grasdallen
🟪	Grindgazon
▩	Steenslag
▨	Werkzone
▩	Tijdelijke steenslag werkzone
▬	Keerwand
～～～	Damwand
—•—•—	Afsluiting
→	Richting afwatering
— — —	RWA-leiding
○	Inspectieput
|	Kopmuur

±25.25	maaiveldpeil van inspectieput
23.80 van R23	bodempeil inkomende buis
23.70 naar R22	bodempeil uitgaande buis

TER AANDACHT:

ONDERGRONDSE KABELS NMBS/INFRABEL
AANWEZIG NAAST SPOOR

As A 0 10 20 30	Ontwerpas met gecumuleerde afstand
X= 154823.97 Y= 214451,27	Coördinaten ontwerpas en referentiepunten
z=5.72	Ontwerphoogte
—►◄—	Dalpunt volgens lengteprofiel
◄—►	Toppunt volgens lengteprofiel
— —①	Aanduiding dwarsprofiel
▽ — —⊗	Aanduiding typedwarsprofiel

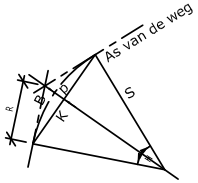
As van de weg
H
S
R
B
K
P

H = hoek (400g)
S = straal (m)
R = raaklijn (m)
B = boog (m)
K = koorde (m)
P = pijl (m)

Grenzen

— — — —	Theoretische nieuwe grens
— — — —	Oude ontworpen grens
- - - - - - -	Perceelsgrens vastgelegd door landmeter
— · · —	grens gewestplan
++++++ ·	grens kadastrale sectie
732	perceelsgrens, nummer volgens GRB

Infrabel

- - - - - - -	Bestaande kabelgoot
⌸ -‡-‡-‡-‡-	Bestaand prefab grachtelement
⌸	Portiek
◇ km Kmp 36,600	Kmp, kilometerpunt
┼┼┼┼┼┼┼	Sporen

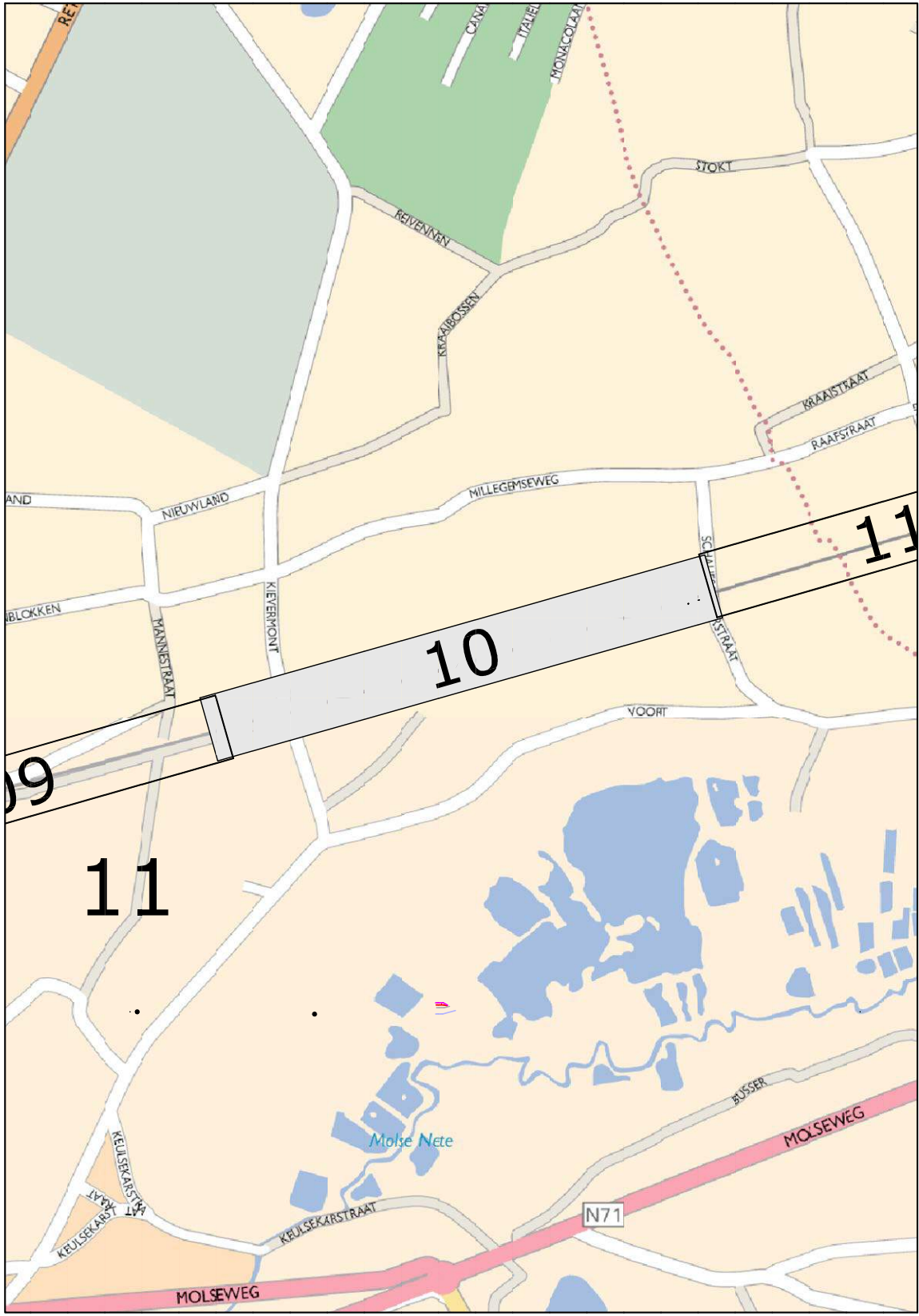
RE
CANA
ITALIE
MONACOLAAN
STOKT
REIVENNEN
KRAAIBOSSEN
KRAAISTRAAT
RAAFSTRAAT
AND
NIEUWLAND
MILLEGEMSEWEG
BLOKKEN
MANNESTRAAT
KIEVERMONT
SCH
STRAAT
11
10
09
VOORT
11
Molse Nete
KEULSEKARSTRAAT
KEULSEKARSTRAAT
KEULSEKARSTRAAT
BUSSER
MOLSEWEG
N71
MOLSEWEG

TECHNUM: K:\IN\PROJECTS\P003730 Prov A Fiets-o-strade spoorlijn 15\CAD\DEELPROJECT 05-12\F3\Dwg\Plt\IN40310.dwg IN40310

PROVINCIE
ANTWERPEN

STAD
GEEL

GEMEENTE
MOL

BOUWHEER
Provincie Antwerpen

PROVINCIE ANTWERPEN
Dienst Mobiliteit
Koningin Elisabethlei 22
2018 Antwerpen

Tel: 03/240.67.15
Fax: 03/240.67.79

PROJECT

FIETSOSTRADE SPOORLIJN 15
DEELPROJECT 5-12
(DEELPROJECT 11)

PLANTITEL

PLAN DER WERKEN

REVISIE

D	30/11/16	AANPASSINGEN VOLGENS OPMERKINGEN INFRABEL EN PROVINCIE	LCE	VCP	MAB
C	30/09/16	ONTWERP	LCE	VCP	MAB
B	21/04/16	RMC	DEF	VCP	MAB
A	25/02/16	ACTUALISATIE IGBC	DEF	VCP	MAB
-	25/02/16	EERSTE UITGAVE	DEF	VCP	MAB
	DATUM	WIJZIGINGEN	■	☐	☒

PLANGEGEVENS

projectnummer : P.003730.2

deel : 11 plannummer : IN4031 strook : 0 revisie : D

fase :

C COMMERCIALISATIE	3 ONTWERP ■
V VOORSTUDIE	4 AANBESTEDING
1 VOORONTWERP	5 UITVOERING
2 VERGUNNING	6 ALS UITGEVOERD

schaal : 1/500

formaat : 2.94x0.3 =0.87m²

TRACTEBEL
ENGIE

B-2018 Antwerpen
Van Immerseelstraat 66
T +32 3 270 92 92
F +32 3 270 92 68
antwerpen@tractebel.engie.be

B-3500 Hasselt
Ilgatlaan 23
T +32 11 28 86 00
F +32 11 28 86 20
hasselt@tractebel.engie.be

B-9051 Sint-Denijs-Westrem (Gent)
Kortrijksesteenweg 1144-a
T +32 9 240 09 11
F +32 9 240 09 00
gent@tractebel.engie.be

B-8400 Oostende
Esplanadestraat 1
T +32 5 934 03 60
F +32 5 934 03 99
oostende@tractebel.engie.be

TRACTEBEL ENGINEERING N.V. - MAATSCHAPPELIJKE ZETEL : ARIANELAAN 7 B-1200 BRUSSEL