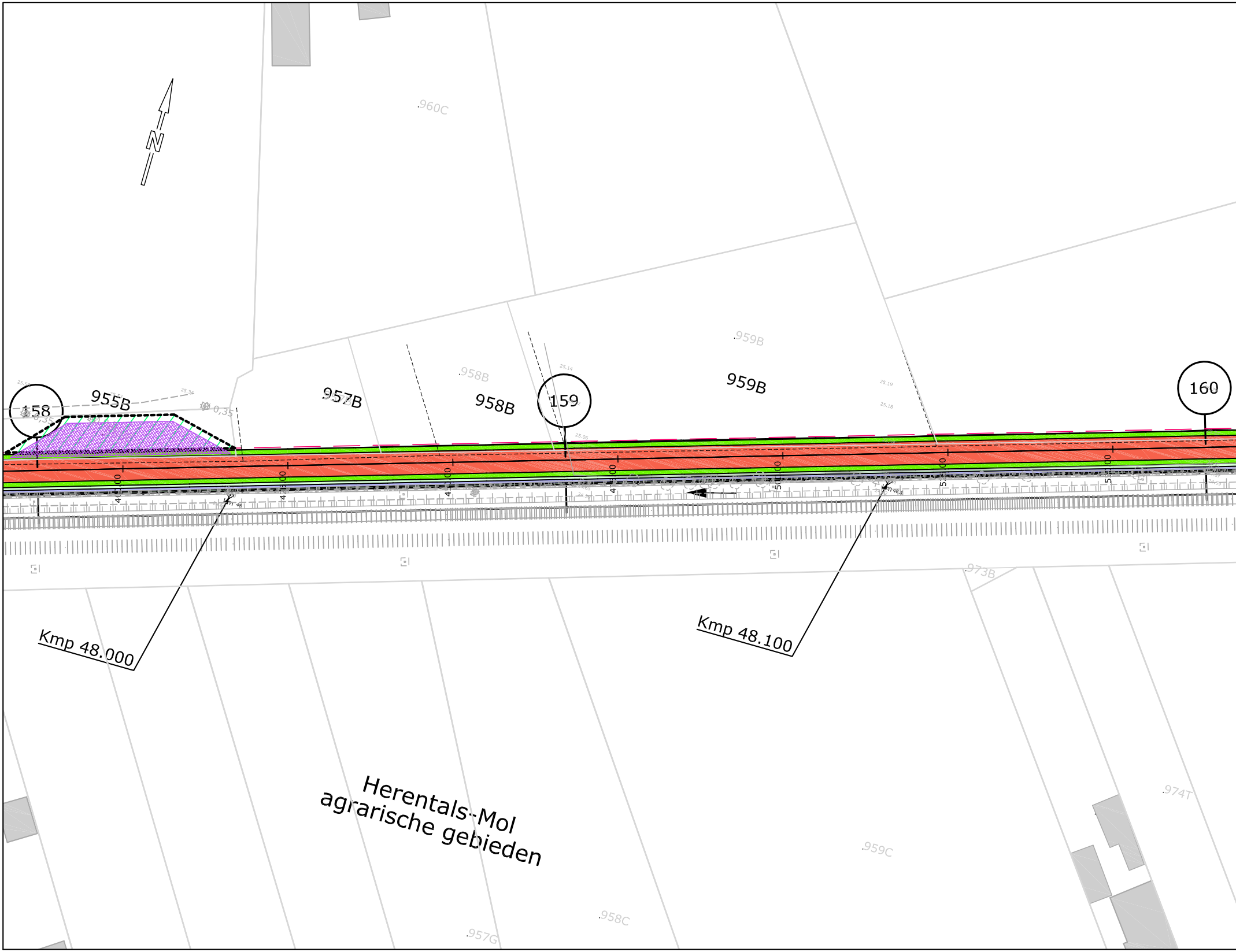
N
960C
959B
958B
955B
957B
958B
959B
158
159
160
0,35
Kmp 48.000
Kmp 48.100
973B
974T
959C
958C
957G
Herentals-Mol
agrarische gebieden

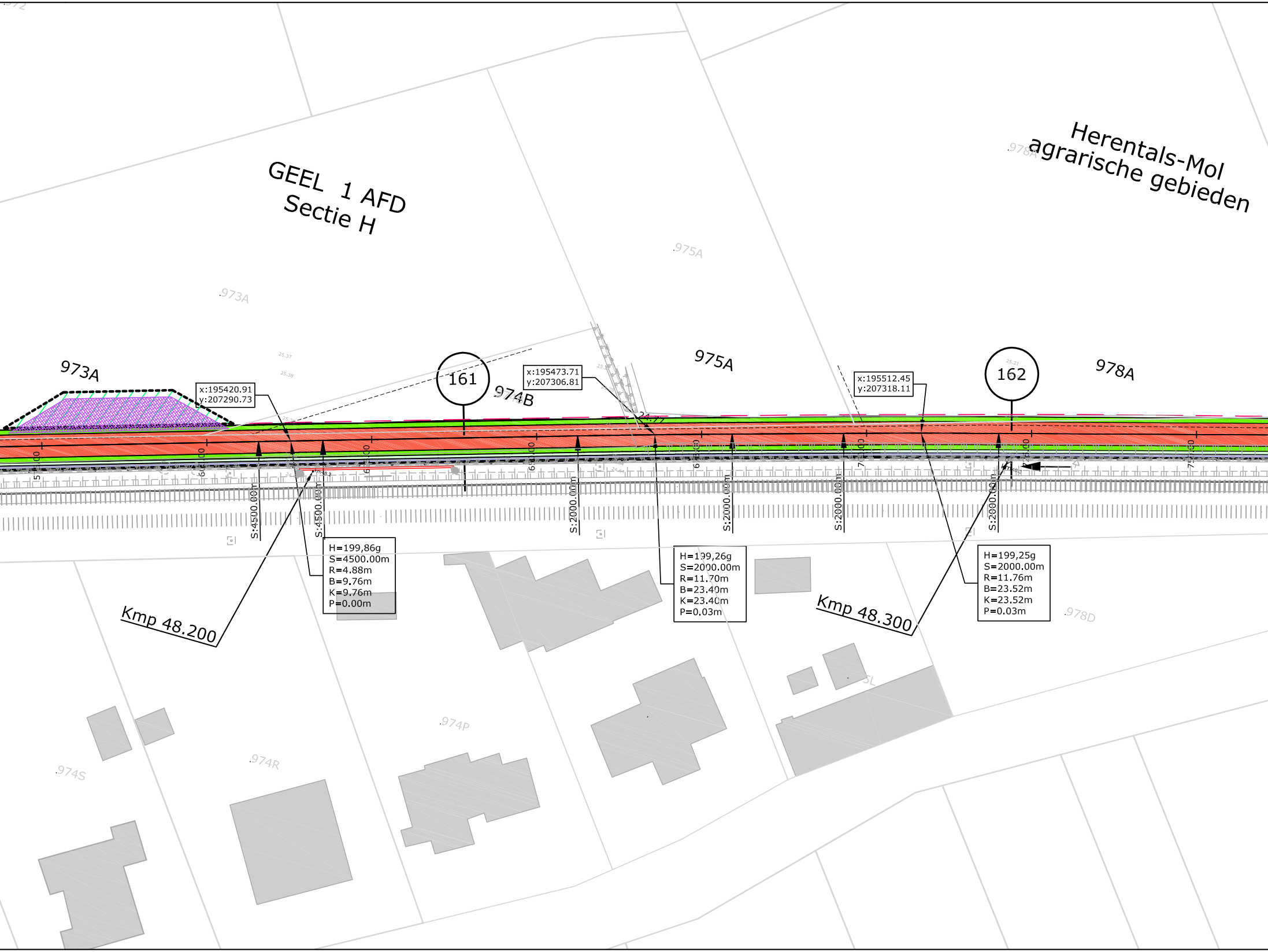
GEEL 1 AFD
Sectie H
Herentals-Mol
agrarische gebieden
973A
974B
975A
978A
.973A
.975A
.978A
.978D
.974P
.974R
.974S
161
162
x:195420.91
y:207290.73
x:195473.71
y:207306.81
x:195512.45
y:207318.11
S:4500.00m
S:4500.00m
S:2000.00m
S:2000.00m
S:2000.00m
S:2000.00m
H=199,86g
S=4500.00m
R=4.88m
B=9.76m
K=9.76m
P=0.00m
H=199,26g
S=2000.00m
R=11.70m
B=23.40m
K=23.40m
P=0.03m
H=199,25g
S=2000.00m
R=11.76m
B=23.52m
K=23.52m
P=0.03m
Kmp 48.200
Kmp 48.300
24.77
25.37
25.38

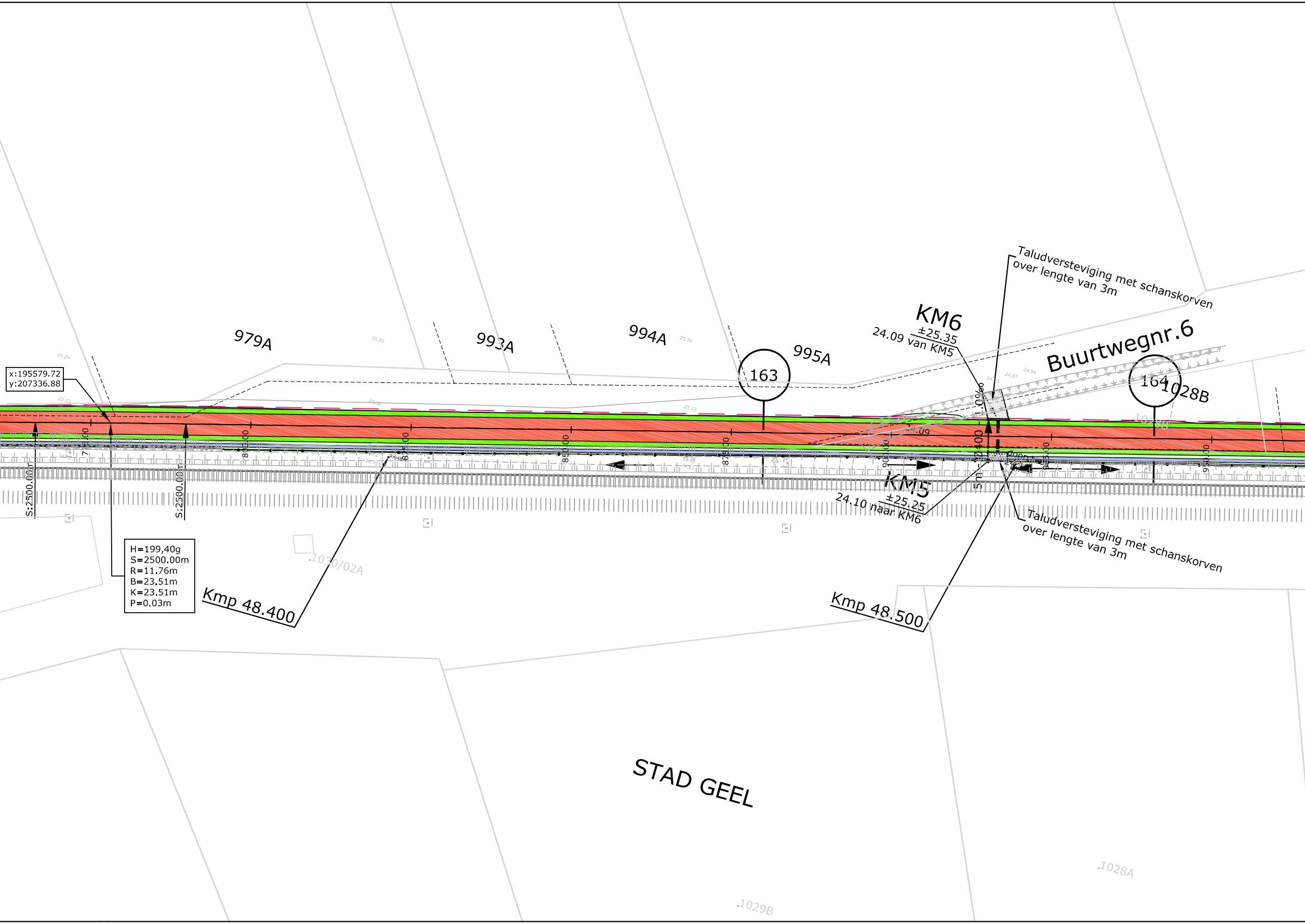
979A
993A
994A
995A
163
KM6
±25.35
24.09 van KM5
Taludversteviging met schanskorven over lengte van 3m
Buurtwegnr.6
164
1028B
x:195579.72
y:207336.88
S:2500.00m
S:2500.00m
800.00
825.00
850.00
875.00
900.00
925.00
950.00
1.0%
Ø400
5m
doorsteek
KM5
±25.25
24.10 naar KM6
Taludversteviging met schanskorven over lengte van 3m
H=199,40g
S=2500.00m
R=11.76m
B=23.51m
K=23.51m
P=0.03m
1030/02A
Kmp 48.400
Kmp 48.500
STAD GEEL
1028A
1029B

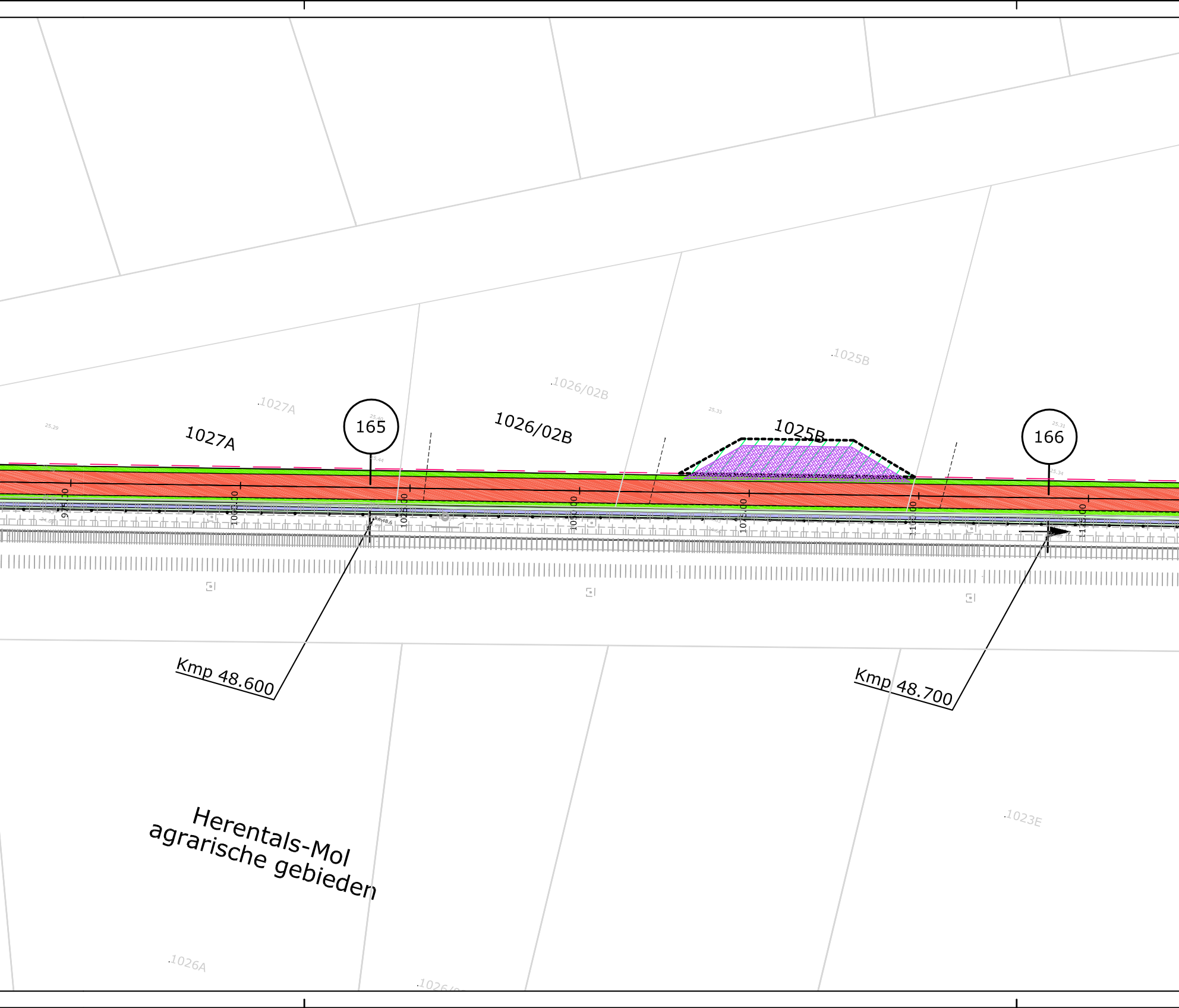
1027A
1027A
165
1026/02B
1026/02B
1025B
1025B
166
975.00
1000.00
1025.00
1050.00
1075.00
1100.00
1125.00
km48.6
Kmp 48.600
Kmp 48.700
Herentals-Mol
agrarische gebieden
1023E
1026A

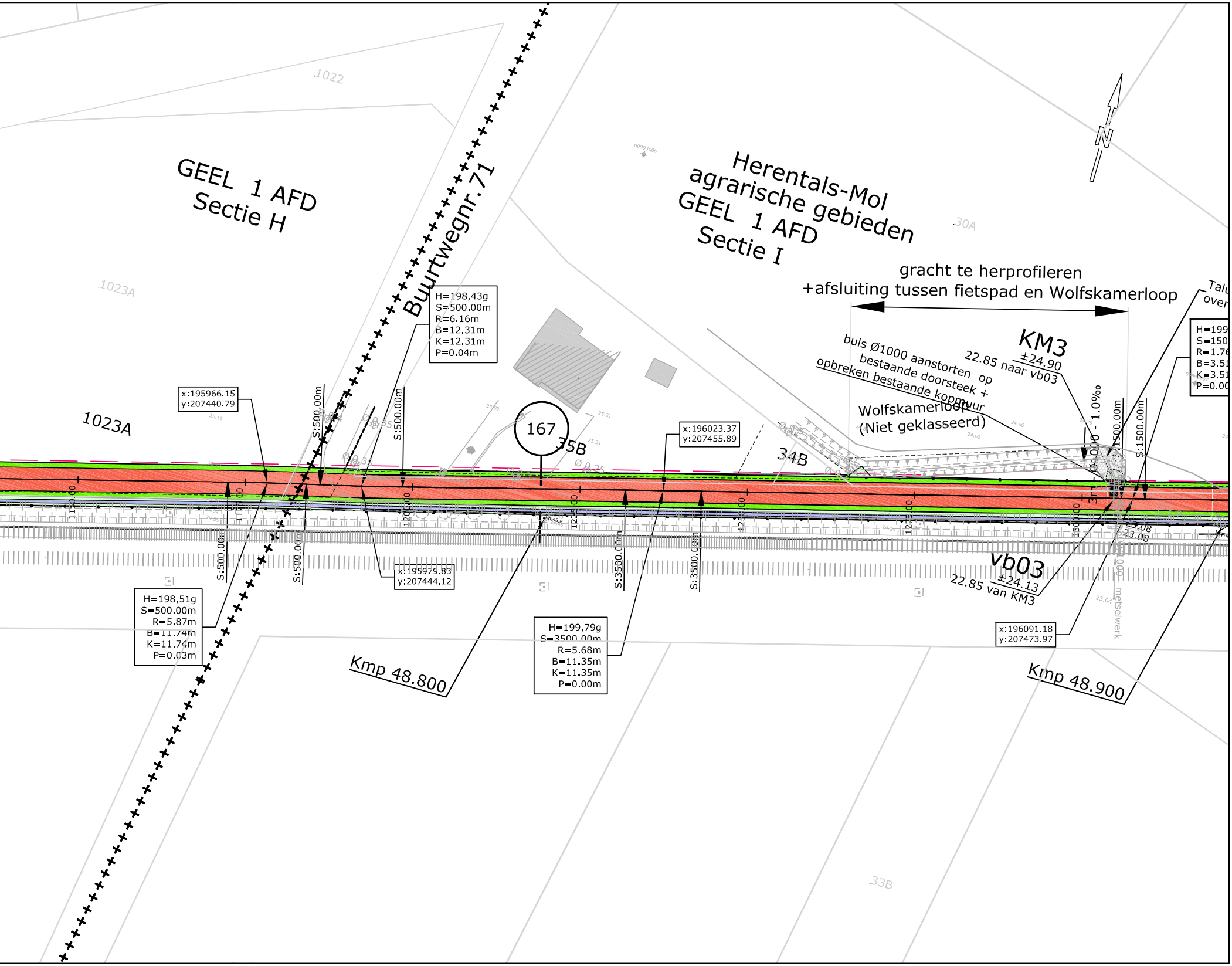
GEEL 1 AFD
Sectie H
Buurtwegnr.71
Herentals-Mol
agrarische gebieden
GEEL 1 AFD
Sectie I
1022
1023A
1023A
30A
33B
34B
35B
167
gracht te herprofileren
+afsluiting tussen fietspad en Wolfskamerloop
KM3
±24.90
22.85 naar vb03
buis Ø1000 aanstorten op
bestaande doorsteek +
opbreken bestaande kopmuur
Wolfskamerloop
(Niet geklasseerd)
vb03
±24.13
22.85 van KM3
Kmp 48.800
Kmp 48.900
H=198,43g
S=500.00m
R=6.16m
B=12.31m
K=12.31m
P=0.04m
H=198,51g
S=500.00m
R=5.87m
B=11.74m
K=11.74m
P=0.03m
H=199,79g
S=3500.00m
R=5.68m
B=11.35m
K=11.35m
P=0.00m
x:195966.15
y:207440.79
x:195979.83
y:207444.12
x:196023.37
y:207455.89
x:196091.18
y:207473.97
S:500.00m
S:500.00m
S:500.00m
S:500.00m
S:3500.00m
S:3500.00m
S:1500.00m
S:1500.00m
1.000 - 1.0‰
3m
1200.00
1250.00
1300.00
Ø 0.35
Ø 0.35
Ø 0.25
23.08
23.08
metselwerk
N

LEGENDE

▨	Rijweg asfalt
▨	Voetpad asfalt
🟥	Fietspad asfalt
🟨	Fietssuggestiestrook in slemlaag (okergeel)
🟩	Talud
🟩	Berm
🟪	Bodem gracht
⬛	Parking
▨	Betontegels
🟦	Betonstraatstenen
▦	Grasdallen
🟪	Grindgazon
▩	Steenslag
▨	Werkzone
▩	Tijdelijke steenslag werkzone
▬	Keerwand
∿∿∿∿∿	Damwand
—●—●—	Afsluiting
→	Richting afwatering
— — — — —	RWA-leiding
○	Inspectieput
▯	Kopmuur

±25.25 maaiveldpeil van inspectieput
23.80 van R23 bodempeil inkomende buis
23.70 naar R22 bodempeil uitgaande buis

TER AANDACHT:

ONDERGRONDSE KABELS NMBS/INFRABEL
AANWEZIG NAAST SPOOR

As A 0 10 20 30	Ontwerpas met gecumuleerde afstand
X= 154823.97 Y= 214451,27	Coördinaten ontwerpas en referentiepunten
z=5.72	Ontwerphoogte
—►◄—	Dalpunt volgens lengteprofiel
◄—►	Toppunt volgens lengteprofiel
— —⊖	Aanduiding dwarsprofiel
▽ — —⊗	Aanduiding typedwarsprofiel

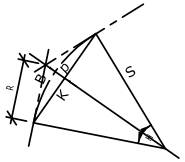

H = hoek (400g)
S = straal (m)
R = raaklijn (m)
B = boog (m)
K = koorde (m)
P = pijl (m)

Grenzen

— — — —	Theoretische nieuwe grens
— — — —	Oude ontworpen grens
- - - - - - -	Perceelsgrens vastgelegd door landmeter
— · · —	grens gewestplan
+ + + + + + ·	grens kadastrale sectie
732	perceelsgrens, nummer volgens GRB

Infrabel

- - - - - - -	Bestaande kabelgoot
⊡ -┴-┴-┴-┴-	Bestaand prefab grachtelement
⊡	Portiek
◇ km	Kmp, kilometerpunt
┼┼┼┼┼┼┼	Sporen

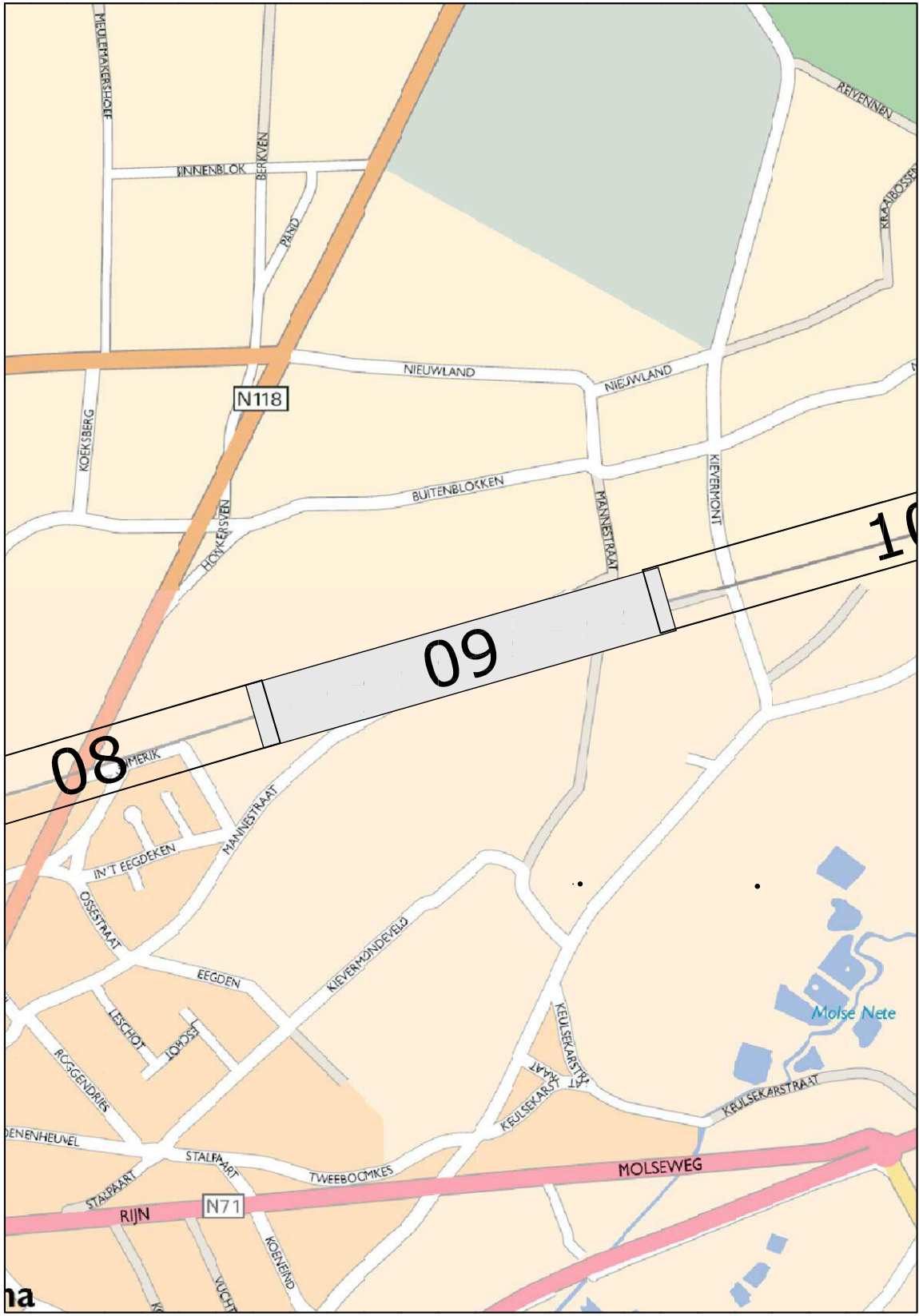

MEULEMAKERSHOEF
BINNENBLOK
BERKVEN
PAND
REIVENNEN
KRAAIBOSSEN
NIEUWLAND
NIEUWLAND
N118
KOEKSBERG
BUITENBLOKKEN
HOKKERSVEN
MANNESTRAAT
KIEVERMONT
10
09
08
IMERIK
MANNESTRAAT
IN'T EEGDEKEN
OSSESTRAAT
EEGDEN
KIEVERMONDEVELD
LESCHOT
LESCHOT
ROGGENDRIES
KEULSEKARSTRAAT
KEULSEKARSTRAAT
KEULSEKARSTRAAT
Molse Nete
DENENHEUVEL
STALPAART
STALPAART
TWEEBOOMKES
MOLSEWEG
RIJN
N71
KOENEIND
VUCHT
na

PROVINCIE
ANTWERPEN

STAD
GEEL

GEMEENTE
MOL

BOUWHEER

Provincie Antwerpen

PROVINCIE ANTWERPEN
Dienst Mobiliteit
Koningin Elisabethlei 22
2018 Antwerpen

Tel: 03/240.67.15
Fax: 03/240.67.79

TECHNUM: K:\IN\PROJECTS\P003730 Prov A Fiets-o-strade spoorlijn 15\CAD\DEELPROJECT 05-12\F3\Dwg\Plt\IN40309.dwg IN40309

PROJECT

FIETSOSTRADE SPOORLIJN 15
DEELPROJECT 5-12

(DEELPROJECT 11)

PLANTITEL

PLAN DER WERKEN

REVISIE

D	30/11/16	AANPASSINGEN VOLGENS OPMERKINGEN INFRABEL EN PROVINCIE	LCE	VCP	MAB
C	30/09/16	ONTWERP	LCE	VCP	MAB
B	21/04/16	RMC	DEF	VCP	MAB
A	25/02/16	ACTUALISATIE IGBC	DEF	VCP	MAB
-	25/02/16	EERSTE UITGAVE	DEF	VCP	MAB
	DATUM	WIJZIGINGEN	■	☐	☑

PLANGEGEVENS

projectnummer : P.003730.2
deel : 11
plannummer : IN403
strook : 09
revisie : D

fase :

C COMMERCIALISATIE	☐	3 ONTWERP	■
V VOORSTUDIE	☐	4 AANBESTEDING	☐
1 VOORONTWERP	☐	5 UITVOERING	☐
2 VERGUNNING	☐	6 ALS UITGEVOERD	☐

schaal :
1/500

formaat :
2.52x0.3
=0.75m²

TRACTEBEL
ENGIE

B-2018 Antwerpen
Van Immerseelstraat 66
T +32 3 270 92 92
F +32 3 270 92 68
antwerpen@tractebel.engie.be

B-3500 Hasselt
Ilgatlaan 23
T +32 11 28 86 00
F +32 11 28 86 20
hasselt@tractebel.engie.be

B-9051 Sint-Denijs-Westrem (Gent)
Kortrijksesteenweg 1144-a
T +32 9 240 09 11
F +32 9 240 09 00
gent@tractebel.engie.be

B-8400 Oostende
Esplanadestraat 1
T +32 5 934 03 60
F +32 5 934 03 99
oostende@tractebel.engie.be

TRACTEBEL ENGINEERING N.V. - MAATSCHAPPELIJKE ZETEL : ARIANELAAN 7 B-1200 BRUSSEL