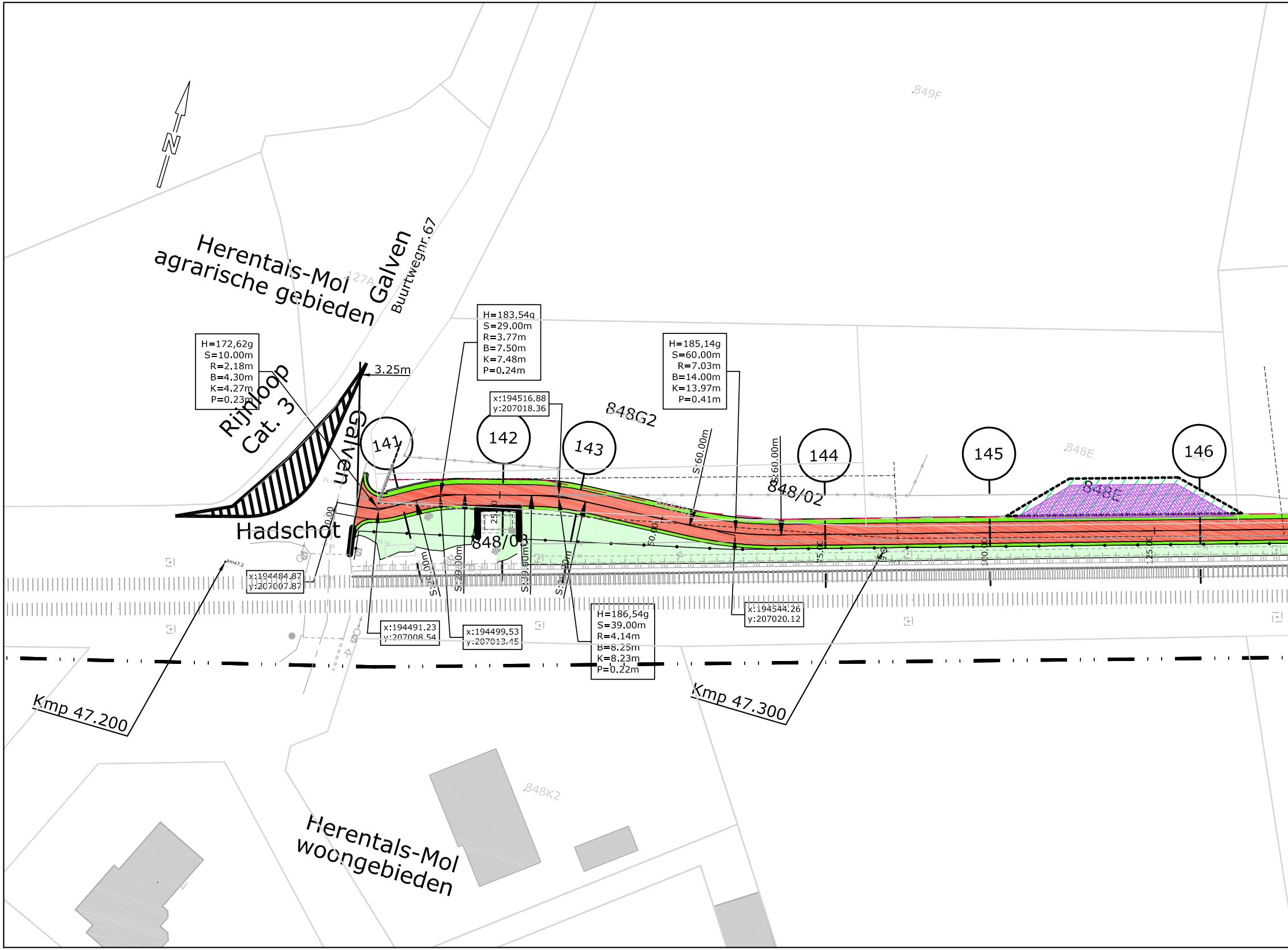
N
Herentals-Mol
agrarische gebieden
Galven
Buurtwegnr.67
127A
849F
Rijnloop
Cat. 3
Galven
Hadschot
3.25m
H=172,62g
S=10.00m
R=2.18m
B=4.30m
K=4.27m
P=0.23m
H=183,54g
S=29.00m
R=3.77m
B=7.50m
K=7.48m
P=0.24m
x:194516.88
y:207018.36
H=185,14g
S=60.00m
R=7.03m
B=14.00m
K=13.97m
P=0.41m
848G2
141
142
143
144
145
146
848E
S:60.00m
S:60.00m
848/02
848/03
848E
x:194484.87
y:207007.87
km47.2
x:194491.23
y:207008.54
x:194499.53
y:207013.45
H=186,54g
S=39.00m
R=4.14m
B=8.25m
K=8.23m
P=0.22m
x:194544.26
y:207020.12
S:29.00m
S:39.00m
25.00
50.00
75.00
100.00
125.00
Kmp 47.200
Kmp 47.300
Herentals-Mol
woongebieden
848K2

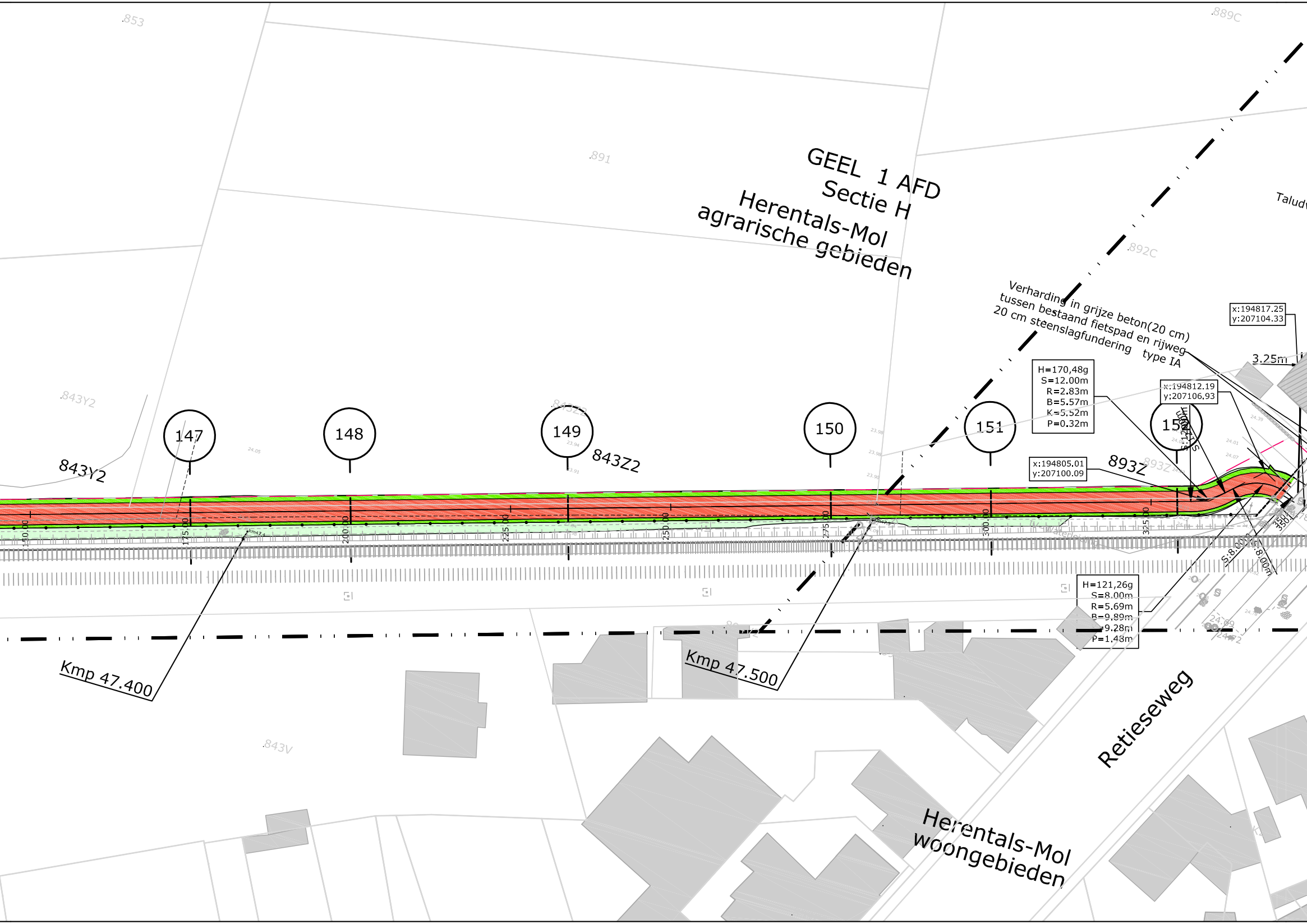
GEEL 1 AFD
Sectie H
Herentals-Mol
agrarische gebieden
Herentals-Mol
woongebieden
Retieseweg
Kmp 47.400
Kmp 47.500
147
148
149
150
151
152
843Y2
843Z2
893Z
.853
.891
.889C
.892C
843Y2
843Z2
893Z
843V
175.00
200.00
225.00
250.00
275.00
300.00
325.00
Verharding in grijze beton(20 cm)
tussen bestaand fietspad en rijweg
20 cm steenslagfundering type IA
H=170,48g
S=12.00m
R=2.83m
B=5.57m
K=5.52m
P=0.32m
H=121,26g
S=8.00m
R=5.69m
B=9.89m
K=9.28m
P=1.48m
x:194817.25
y:207104.33
x:194812.19
y:207106.93
x:194805.01
y:207100.09
3.25m
S:12.00m
S:8.00m
S:8.00m
24.69
24.72
Talud

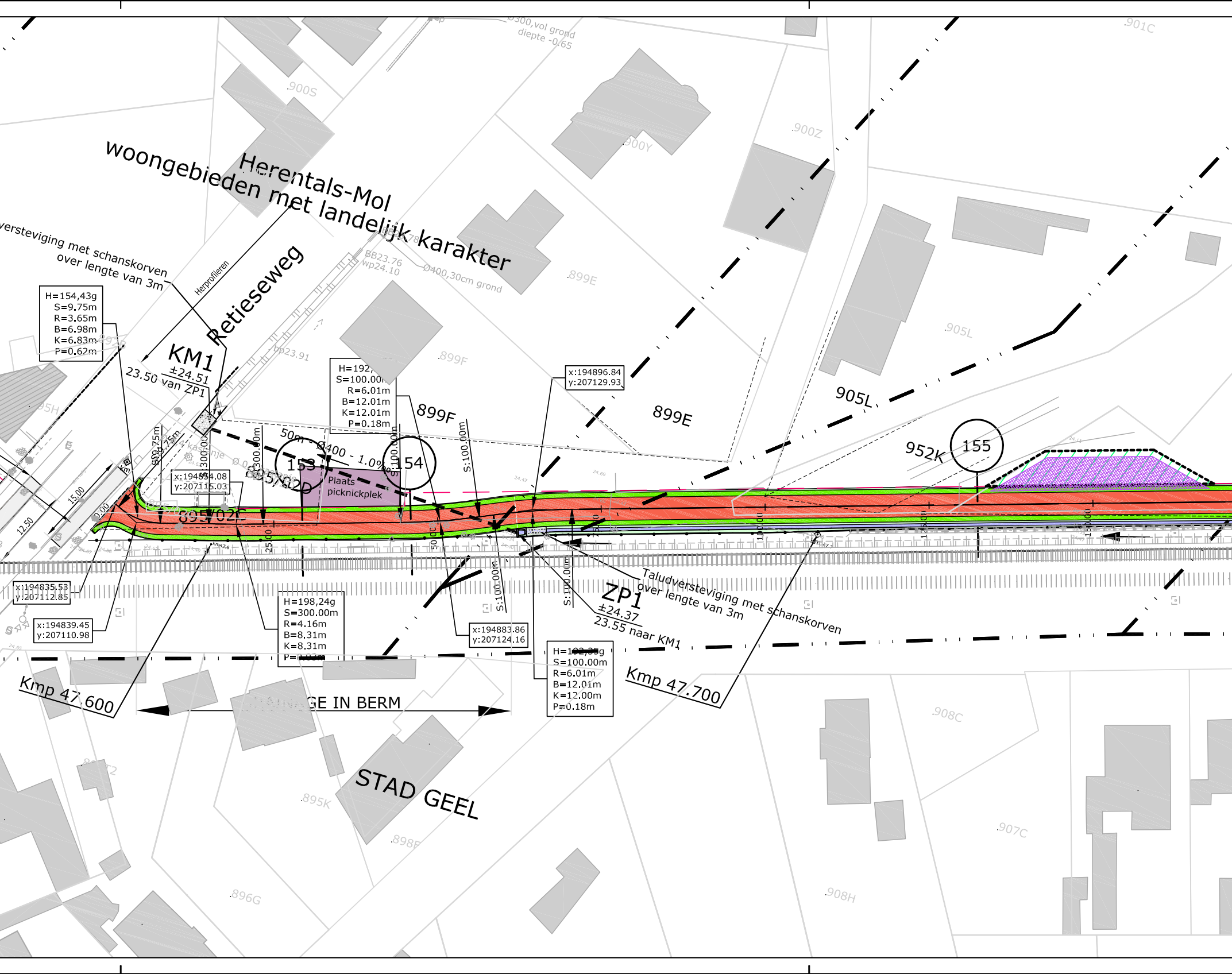
woongebieden met landelijk karakter
Herentals-Mol
Retieseweg
Herprofileren
versteviging met schanskorven over lengte van 3m
H=154,43g
S=9.75m
R=3.65m
B=6.98m
K=6.83m
P=0.62m
KM1
±24.51
23.50 van ZP1
BB23.76
wp24.10
bp23.91
Ø400,30cm grond
Ø300,vol grond
diepte -0,65
900S
900Y
900Z
901C
899E
899F
905L
952K
155
H=192,
S=100.00m
R=6.01m
B=12.01m
K=12.01m
P=0.18m
x:194896.84
y:207129.93
153
154
50m - Ø400 - 1.0%
Plaats picknickplek
895/02D
895/02C
x:194854.08
y:207115.03
4 kastanje
S:9.75m
S:9.75m
S:300.00m
S:300.00m
S:100.00m
S:100.00m
S:100.00m
S:100.00m
15.00
12.50
0.00
25.00
50.00
100.00
150.00
km
km47.6
24.47
24.69
24.65
x:194835.53
y:207112.85
x:194839.45
y:207110.98
H=198,24g
S=300.00m
R=4.16m
B=8.31m
K=8.31m
P=
x:194883.86
y:207124.16
H=~~192,35~~g
S=100.00m
R=6.01m
B=12.01m
K=12.00m
P=0.18m
ZP1
±24.37
23.55 naar KM1
Taludversteviging met schanskorven over lengte van 3m
Kmp 47.600
Kmp 47.700
GE IN BERM
STAD GEEL
895K
898F
896G
908C
907C
908H
95H

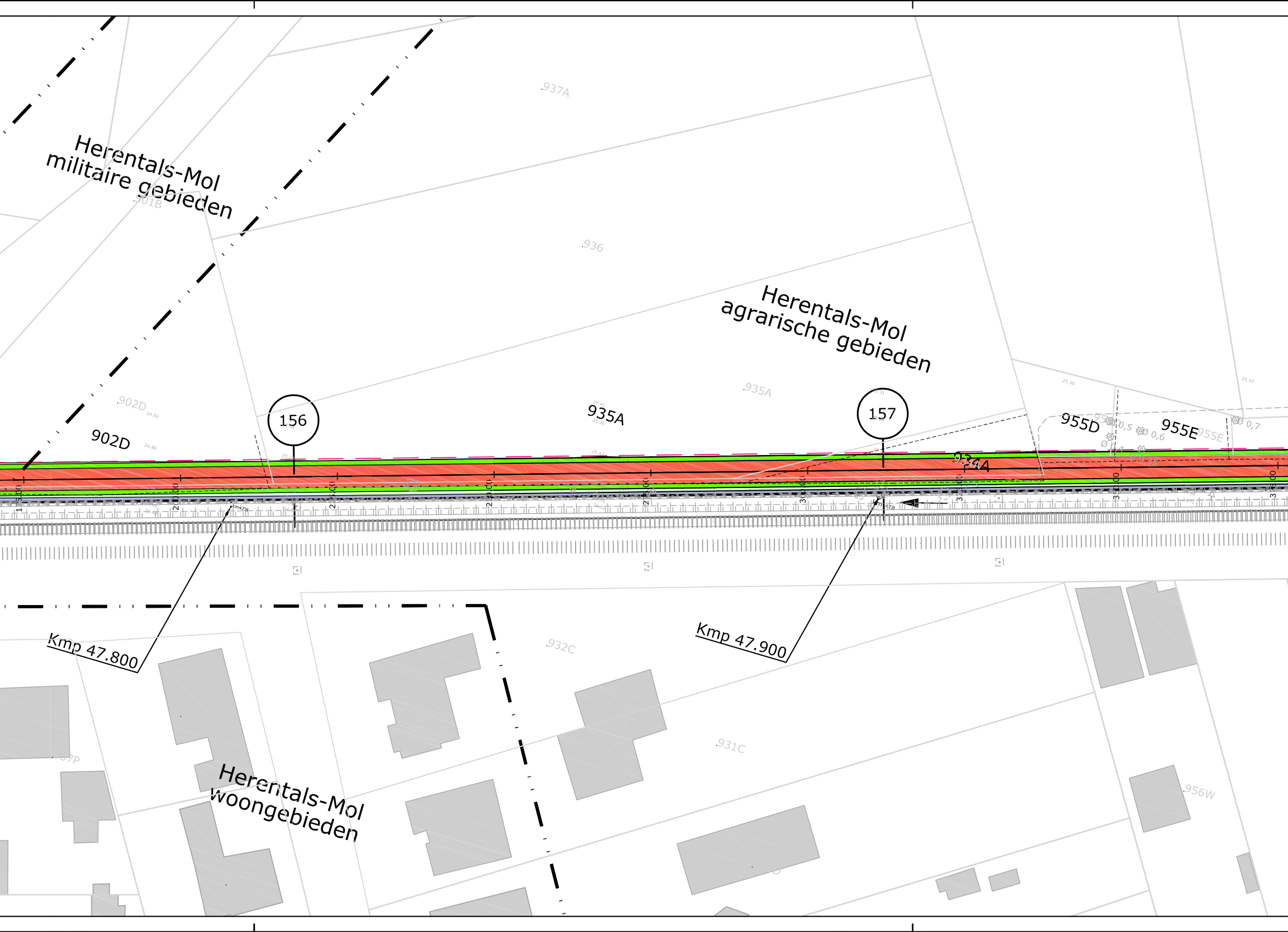
Herentals-Mol militaire gebieden
.937A
.901B
.936
Herentals-Mol agrarische gebieden
.935A
.902D
902D
156
935A
157
955D
955E
934A
0,5
0,6
0,7
Kmp 47.800
Kmp 47.900
.932C
.931C
.956W
Herentals-Mol woongebieden

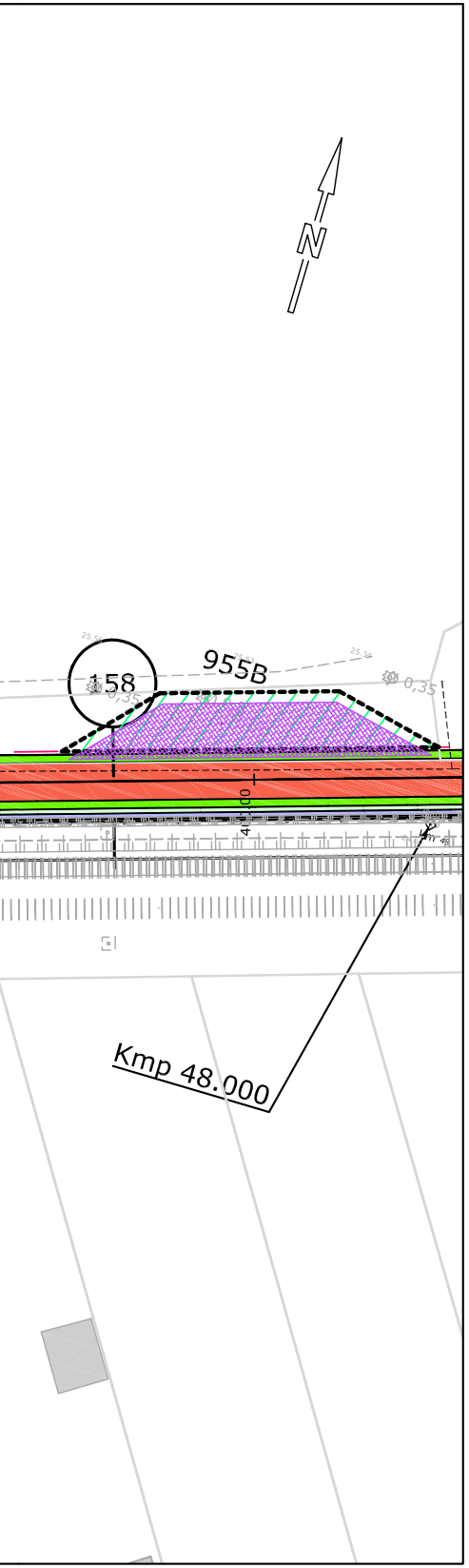
158
955B
0,35
41.400
Kmp 48.000

LEGENDE

TER AANDACHT:

ONDERGRONDSE KABELS NMBS/INFRABEL AANWEZIG NAAST SPOOR

🟫	Rijweg asfalt
⬜	Voetpad asfalt
🟥	Fietspad asfalt
🟨	Fietssuggestiestrook in slemlaag (okergeel)
🟩	Talud
🟩	Berm
🟦	Bodem gracht
⬛	Parking
🟦	Betontegels
🟦	Betonstraatstenen
▦	Grasdallen
🟪	Grindgazon
▩	Steenslag
▨	Werkzone
▩	Tijdelijke steenslag werkzone
▬	Keerwand
∿∿∿∿∿∿	Damwand
—•—•—	Afsluiting
→	Richting afwatering
— — — —	RWA-leiding
○	Inspectieput
|	Kopmuur

±25.25	maaiveldpeil van inspectieput
23.80 van R23	bodempeil inkomende buis
23.70 naar R22	bodempeil uitgaande buis

As A 0 10 20 30	Ontwerpas met gecumuleerde afstand
X= 154823.97 Y= 214451,27	Coördinaten ontwerpas en referentiepunten
z=5.72	Ontwerphoogte
→←	Dalpunt volgens lengteprofiel
←→	Toppunt volgens lengteprofiel
— —①	Aanduiding dwarsprofiel
▽ — —⊗	Aanduiding typedwarsprofiel

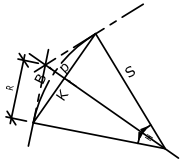

H = hoek (400g)
S = straal (m)
R = raaklijn (m)
B = boog (m)
K = koorde (m)
P = pijl (m)

Grenzen

— — — —	Theoretische nieuwe grens
— — — —	Oude ontworpen grens
- - - - - - -	Perceelsgrens vastgelegd door landmeter
— · · —	grens gewestplan
+ + + + + + ·	grens kadastrale sectie
732	perceelsgrens, nummer volgens GRB

Infrabel

= = = = = =	Bestaande kabelgoot
⊡	Bestaand prefab grachtelement
⊡	Portiek
◇ km	Kmp, kilometerpunt
┼┼┼┼┼┼┼	Sporen

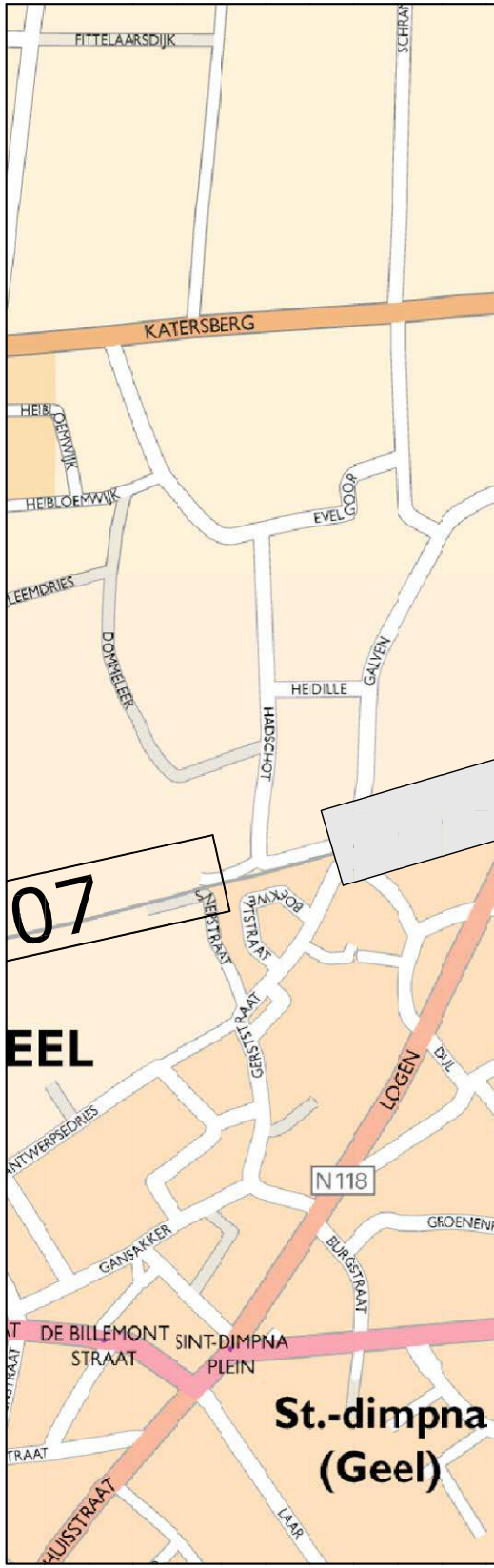
FITTELAARSDIJK
SCHRA
KATERSBERG
HEIB
HEIBLOEMWIJK
HEIBLOEMWIJK
EVELGOOR
LEEMDRIES
DOMMELEER
HEIDILLE
GALVEN
HADSCHOT
07
EEL
NESTRAAT
PSTRAAT
BOKXWIJK
GERSTSTRAAT
LOGEN
DIJL
ANTWERPSEDRIES
N118
GANSAKKER
GROENENEI
BURGSTRAAT
DE BILLEMONT STRAAT
SINT-DIMPNA PLEIN
St.-dimpna (Geel)
TRAAT
HUISSTRAAT
LAAR

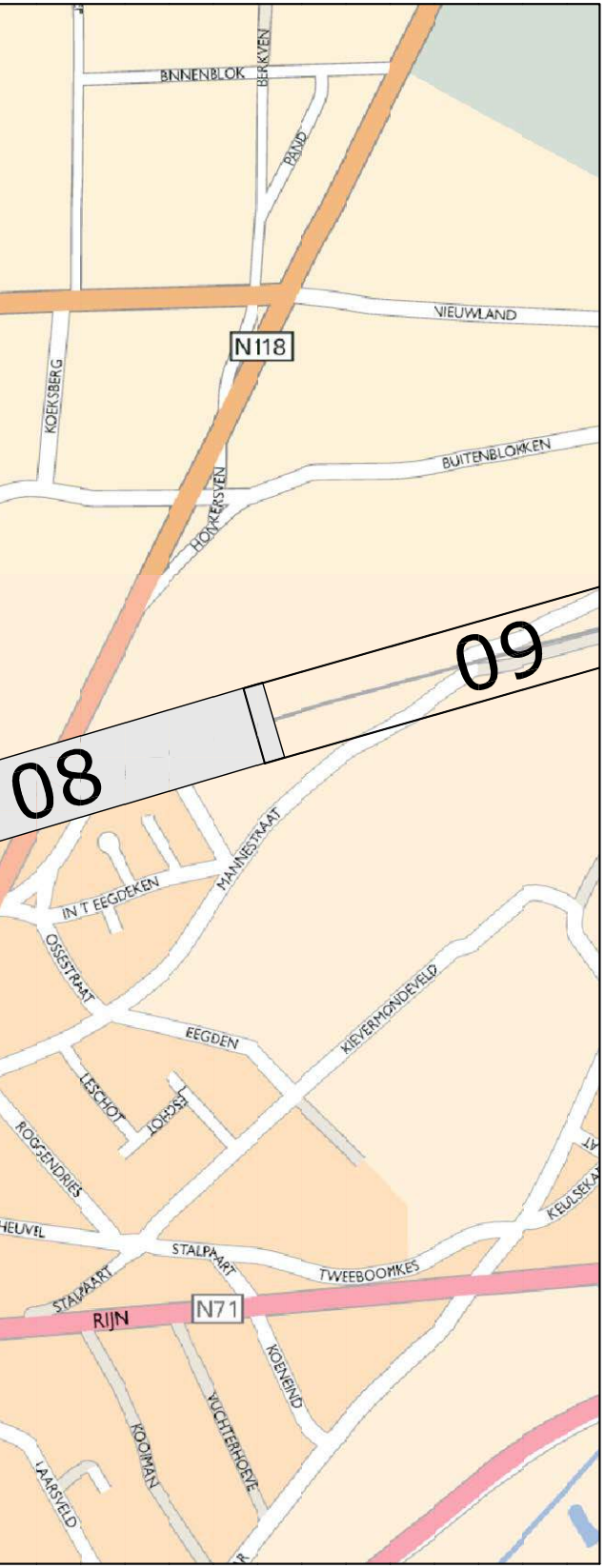
BNNENBLOK
BERKVEN
PAND
VIEUWLAND
N118
KOEKSBERG
BUITENBLOKKEN
HONKERSVEN
09
08
MANNESTRAAT
IN T EEGDEKEN
OSSESTRAAT
KIEVERMONDEVELD
EEGDEN
LESCHOT
ESCHOT
ROGGENDRIES
HEUVEL
STALPAART
STALPAART
TWEEBOOMKES
KEULSEKAR
RIJN
N71
KOENEIND
KOOIMAN
VUCHTERHOEVE
LAARSVELD

TECHNUM: K:\IN\PROJECTS\P003730 Prov A Fiets-o-strade spoorlijn 15\CAD\DEELPROJECT 05-12\F3\Dwg\Plt\IN40308.dwg IN40308

PROVINCIE
ANTWERPEN

STAD
GEEL

GEMEENTE
MOL

BOUWHEER
Provincie Antwerpen

PROVINCIE ANTWERPEN
Dienst Mobiliteit
Koningin Elisabethlei 22
2018 Antwerpen

Tel: 03/240.67.15
Fax: 03/240.67.79

PROJECT
FIETSOSTRADE SPOORLIJN 15
DEELPROJECT 5-12
(DEELPROJECT 11)

PLANTITEL
PLAN DER WERKEN

REVISIE

D	30/11/16	AANPASSINGEN VOLGENS OPMERKINGEN INFRABEL EN PROVINCIE	LCE	VCP	MAB
C	30/09/16	ONTWERP	LCE	VCP	MAB
B	21/04/16	RMC	DEF	VCP	MAB
A	25/02/16	ACTUALISATIE IGBC	DEF	VCP	MAB
-	25/02/16	EERSTE UITGAVE	DEF	VCP	MAB
	DATUM	WIJZIGINGEN	■	□	☑

PLANGEGEVENS

projectnummer : P.003730.2

deel : 11 plannummer : IN403 strook : 08 revisie : D

fase :

C COMMERCIALISATIE	☐	3 ONTWERP	■
V VOORSTUDIE	☐	4 AANBESTEDING	☐
1 VOORONTWERP	☐	5 UITVOERING	☐
2 VERGUNNING	☐	6 ALS UITGEVOERD	☐

schaal : 1/500

formaat :
2.31x0.3
=0.69m²

TRACTEBEL
ENGIE

B-2018 Antwerpen
Van Immerseelstraat 66
T +32 3 270 92 92
F +32 3 270 92 68
antwerpen@tractebel.engie.be

B-9051 Sint-Denijs-Westrem (Gent)
Kortrijksesteenweg 1144-a
T +32 9 240 09 11
F +32 9 240 09 00
gent@tractebel.engie.be

B-3500 Hasselt
Ilgatlaan 23
T +32 11 28 86 00
F +32 11 28 86 20
hasselt@tractebel.engie.be

B-8400 Oostende
Esplanadestraat 1
T +32 5 934 03 60
F +32 5 934 03 99
oostende@tractebel.engie.be

TRACTEBEL ENGINEERING N.V. - MAATSCHAPPELIJKE ZETEL : ARIANELAAN 7 B-1200 BRUSSEL