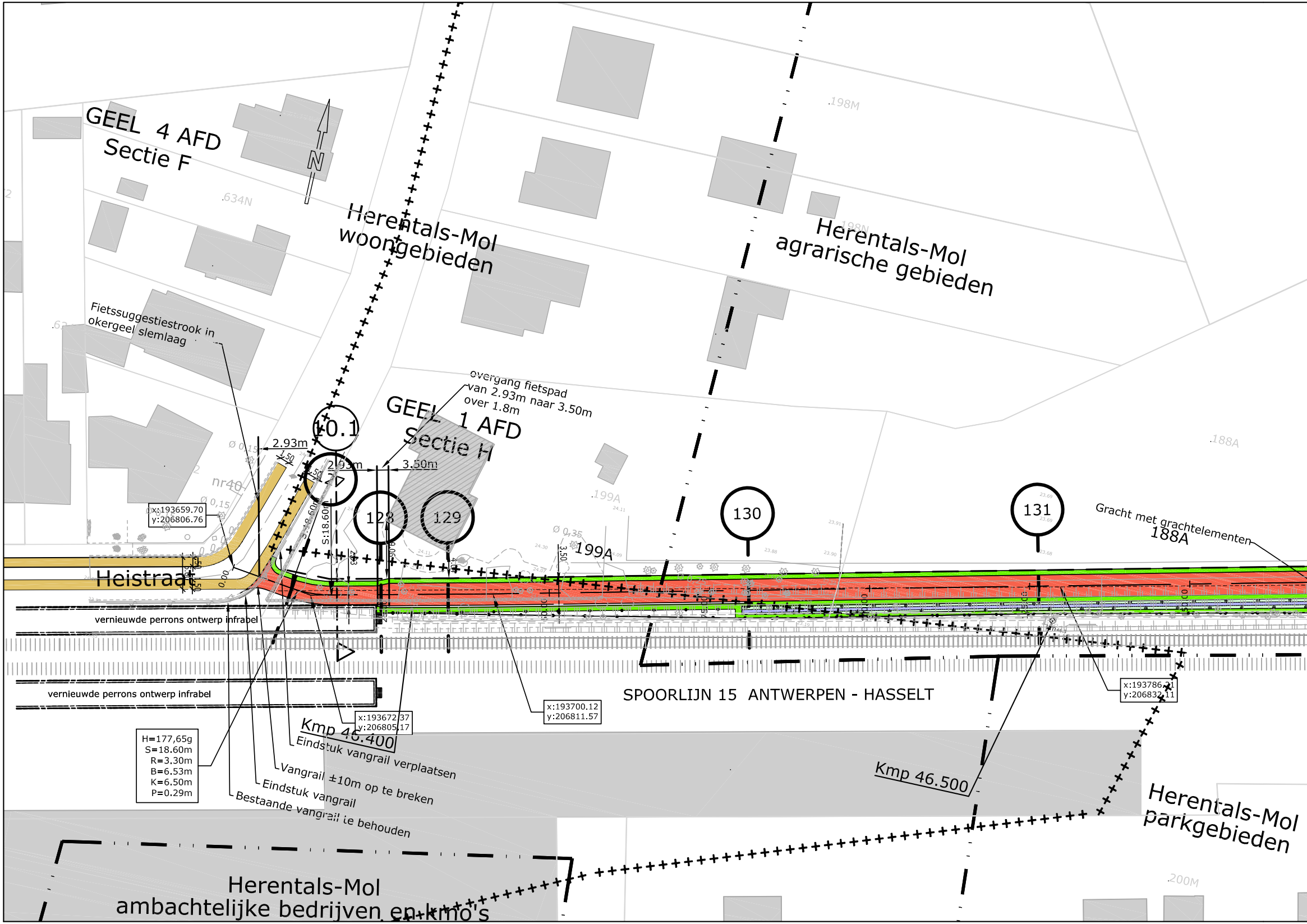
N
GEEL 4 AFD
Sectie F
Herentals-Mol
woongebieden
Herentals-Mol
agrarische gebieden
198M
198N
634N
Fietssuggestiestrook in
okergeel slemlaag
overgang fietspad
van 2.93m naar 3.50m
over 1.8m
GEEL 1 AFD
Sectie H
10.1
2.93m
2.93m
3.50m
1.50
1.50
Ø 0,15
Ø 0,15
nr40
x:193659.70
y:206806.76
127
128
129
130
131
S:18.60m
S:18.60m
199A
199A
Ø 0,35
3.50
188A
188A
Gracht met grachtelementen
Heistraat
1.50
1.50
0.00
vernieuwde perrons ontwerp infrabel
vernieuwde perrons ontwerp infrabel
SPOORLIJN 15 ANTWERPEN - HASSELT
H=177,65g
S=18.60m
R=3.30m
B=6.53m
K=6.50m
P=0.29m
x:193672.37
y:206805.17
x:193700.12
y:206811.57
x:193786.21
y:206832.11
Kmp 46.400
Kmp 46.500
Eindstuk vangrail verplaatsen
Vangrail ±10m op te breken
Eindstuk vangrail
Bestaande vangrail te behouden
Herentals-Mol
parkgebieden
200M
Herentals-Mol
ambachtelijke bedrijven en kmo's

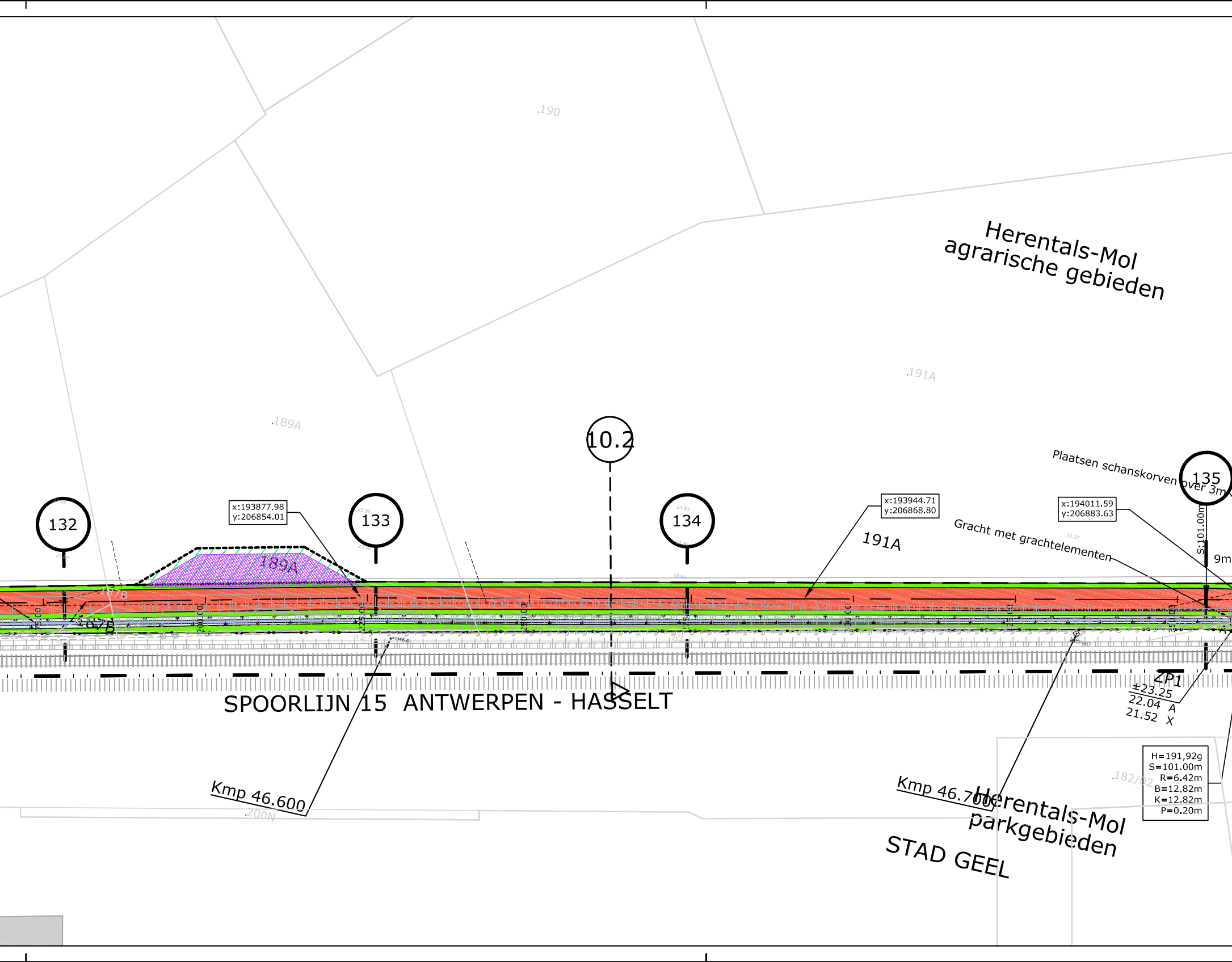
190
191A
189A
Herentals-Mol
agrarische gebieden
10.2
132
133
134
135
Plaatsen schanskorven over 3m
x:193877.98
y:206854.01
x:193944.71
y:206868.80
x:194011.59
y:206883.63
191A
Gracht met grachtelementen
S:101.00m
9m
189A
187B
187B
SPOORLIJN 15 ANTWERPEN - HASSELT
ZP1
±23.25
22.04 A
21.52 X
H=191,92g
S=101.00m
R=6.42m
B=12,82m
K=12.82m
P=0.20m
Kmp 46.600
Kmp 46.700
200N
182/02
Herentals-Mol
parkgebieden
STAD GEEL

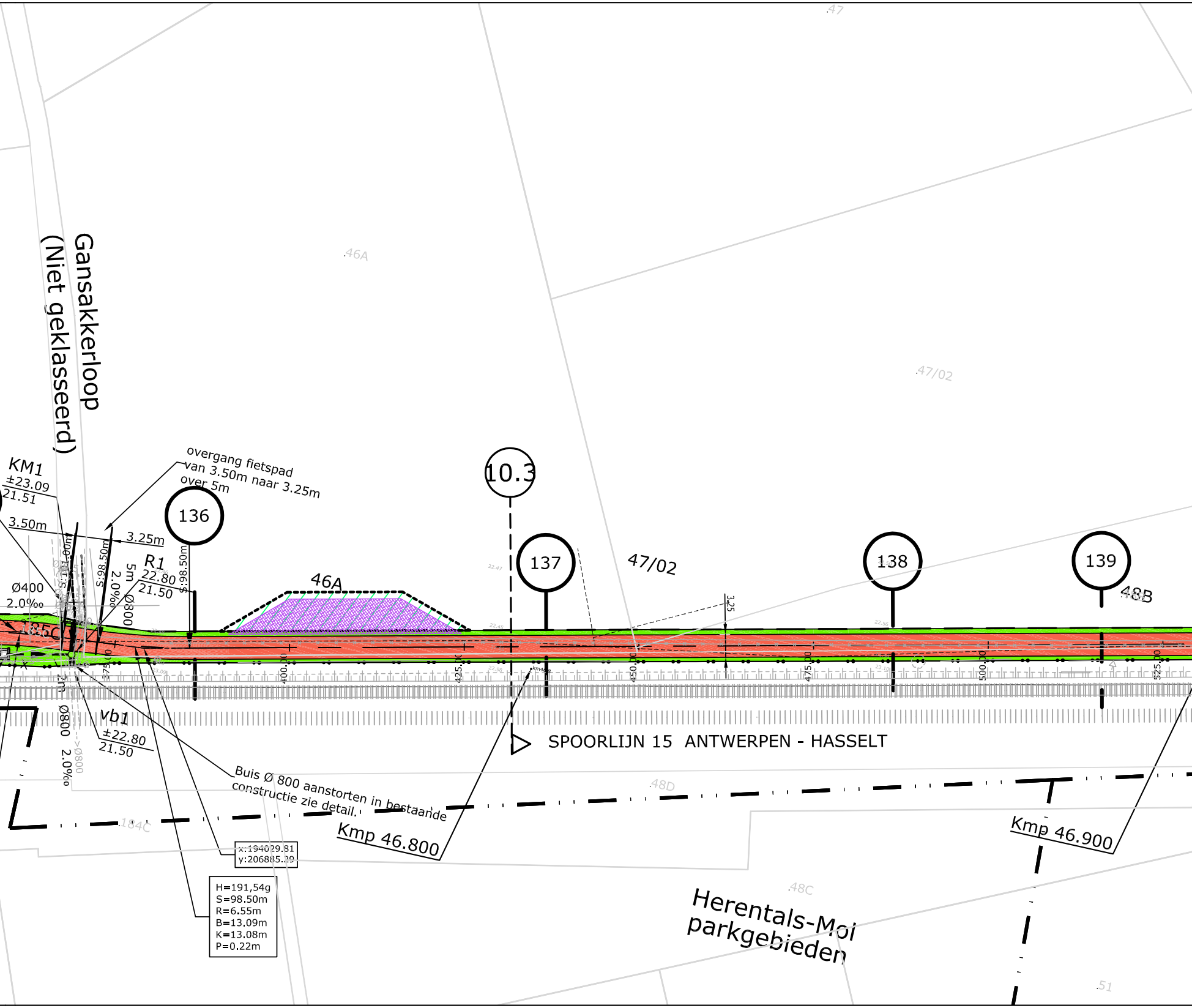
Gansakkerloop
(Niet geklasseerd)
.47
46A
47/02
10.3
136
137
138
139
47/02
48B
46A
KM1
±23.09
21.51
3.50m
3.25m
overgang fietspad
van 3.50m naar 3.25m
over 5m
S:98.50m
S:98.50m
R1
22.80
21.50
5m
2.0‰
Ø800
Ø400
2.0‰
185C
375.00
400.00
425.00
450.00
475.00
500.00
525.00
3.25
2m
Ø800
2.0‰
Ø800
vb1
±22.80
21.50
SPOORLIJN 15 ANTWERPEN - HASSELT
Buis Ø 800 aanstorten in bestaande
constructie zie detail.
x:194029.81
y:206885.29
H=191,54g
S=98.50m
R=6.55m
B=13.09m
K=13.08m
P=0.22m
Kmp 46.800
Kmp 46.900
48D
184C
48C
Herentals-Mol
parkgebieden
.51

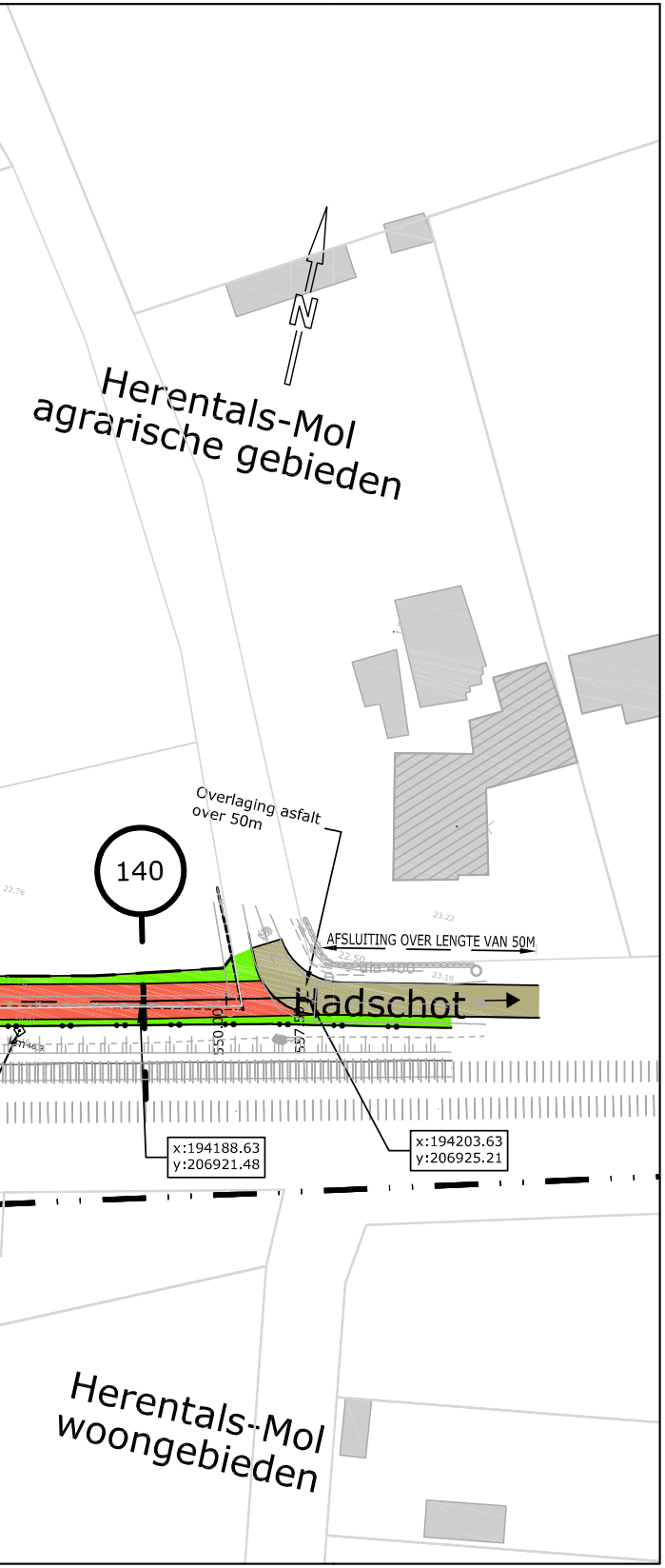
N
Herentals-Mol
agrarische gebieden
Overlaging asfalt
over 50m
140
AFSLUITING OVER LENGTE VAN 50M
22.76
23.22
22.50
23.19
dia 400
Hadschot
550.00
557
x:194188.63
y:206921.48
x:194203.63
y:206925.21
Herentals-Mol
woongebieden

LEGENDE

🟫	Rijweg asfalt
⬜	Voetpad asfalt
🟥	Fietspad asfalt
🟨	Fietssuggestiestrook in slemlaag (okergeel)
🟩	Talud
🟩	Berm
🟦	Bodem gracht
⬛	Parking
🟦	Betontegels
🟦	Betonstraatstenen
▦	Grasdallen
🟪	Grindgazon
▩	Steenslag
▨	Werkzone
▩	Tijdelijke steenslag werkzone
▬	Keerwand
∿∿∿	Damwand
—•—•—	Afsluiting
→	Richting afwatering
— — —	RWA-leiding
○	Inspectieput
❘	Kopmuur

±25.25 maaiveldpeil van inspectieput
23.80 van R23 bodempeil inkomende buis
23.70 naar R22 bodempeil uitgaande buis

TER AANDACHT:

ONDERGRONDSE KABELS NMBS/INFRABEL
AANWEZIG NAAST SPOOR

As A 0 10 20 30	Ontwerpas met gecumuleerde afstand
X= 154823.97 Y= 214451,27	Coördinaten ontwerpas en referentiepunten
z=5.72	Ontwerphoogte
→←	Dalpunt volgens lengteprofiel
←→	Toppunt volgens lengteprofiel
— ①	Aanduiding dwarsprofiel
▽ — ⊗	Aanduiding typedwarsprofiel

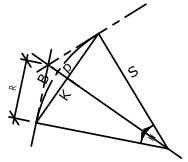

H = hoek (400g)
S = straal (m)
R = raaklijn (m)
B = boog (m)
K = koorde (m)
P = pijl (m)

Grenzen

— — —	Theoretische nieuwe grens
— — —	Oude ontworpen grens
------	Perceelsgrens vastgelegd door landmeter
— · · —	grens gewestplan
++++++	grens kadastrale sectie
732	perceelsgrens, nummer volgens GRB

Infrabel

======	Bestaande kabelgoot
⊏⊐	Bestaand prefab grachtelement
⊏⊐	Portiek
◇ km	Kmp, kilometerpunt
┼┼┼┼	Sporen

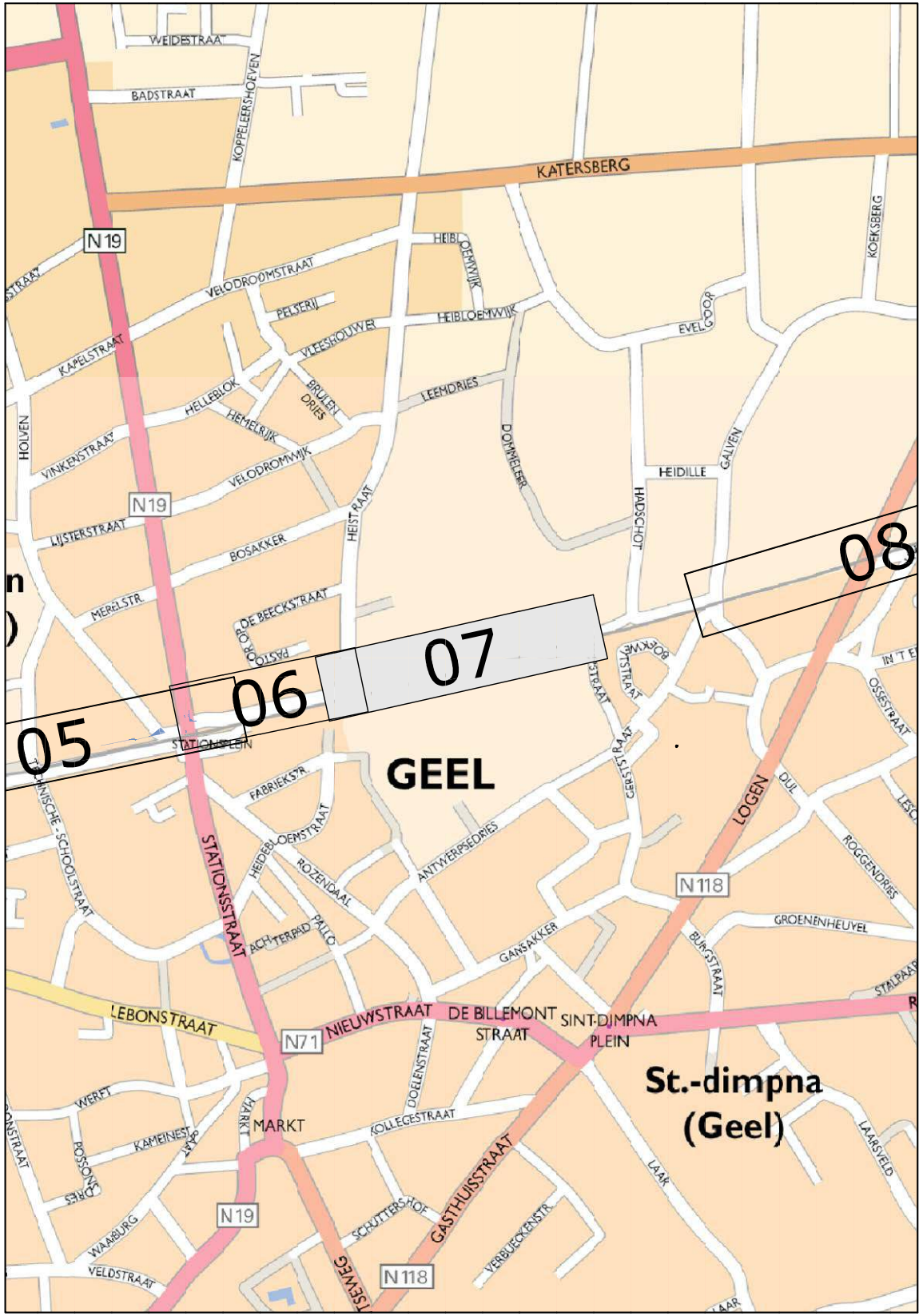
WEIDESTRAAT
BADSTRAAT
KOPPELEERSHOEVEN
KATERSBERG
N19
HEIBLOEMWIJK
VELODROOMSTRAAT
PELSERIJ
VLEESHOUWER
HEIBLOEMWIJK
KOEKSBERG
EVELGOOR
KAPELSTRAAT
HELLEBLOK
BRULEN DRIES
HEMELRIJK
LEEMDRIES
DOMMELEER
HOLVEN
VINKENSTRAAT
VELODROMWIJK
HEIDILLE
GALVEN
HADSCHOT
N19
HEISTRAAT
LIJSTERSTRAAT
BOSAKKER
MERELSTR.
DE BEECKSTRAAT
PASTOOR
08
07
06
05
STATIONSPLEIN
BOERWEG
PIJSTRAAT
IN 'T EI
OSSESTRAAT
GEEL
FABRIEKSTR.
GERSTSTRAAT
DUL
LOGEN
TECHNISCHE SCHOOLSTRAAT
HEIDEBLOEMSTRAAT
STATIONSSTRAAT
ROZENDAAL
ANTWERPSEDRIES
ROGGENDRIES
N118
PALLO
ACHTERPAD
GANSAKKER
BURGSTRAAT
GROENENHEUVEL
STALPAERT
LEBONSTRAAT
N71
NIEUWSTRAAT
DE BILLEMONT STRAAT
SINT-DIMPNA PLEIN
DOELENSTRAAT
St.-dimpna (Geel)
WERFT
MARKT
KOLLEGESTRAAT
KAMEINEST
POSSONS
N19
GASTHUISSTRAAT
LAAK
LAARSVELD
WAAIBURG
SCHUTTERSHOF
VERBOECKENSTR.
VELDSTRAAT
N118
ISEWEG

TECHNUM: K:\IN\PROJECTS\P003730 Prov A Fiets-o-strade spoorlijn 15\CAD\DEELPROJECT 05-12\F3\Dwg\Plt\IN40307.dwg IN40307

PROVINCIE
ANTWERPEN

STAD
GEEL

GEMEENTE
MOL

BOUWHEER

Provincie Antwerpen

PROVINCIE ANTWERPEN
Dienst Mobiliteit
Koningin Elisabethlei 22
2018 Antwerpen

Tel: 03/240.67.15
Fax: 03/240.67.79

PROJECT

FIETSOSTRADE SPOORLIJN 15
DEELPROJECT 5-12
(DEELPROJECT 10)

PLANTITEL

PLAN DER WERKEN

REVISIE

D	30/11/16	AANPASSINGEN VOLGENS OPMERKINGEN INFRABEL EN PROVINCIE	LCE	VCP	MAB
C	30/09/16	ONTWERP	LCE	VCP	MAB
B	21/04/16	RMC	DEF	VCP	MAB
A	25/02/16	ACTUALISATIE IGBC	DEF	VCP	MAB
-	25/02/16	EERSTE UITGAVE	DEF	VCP	MAB
	DATUM	WIJZIGINGEN	■	☐	☑

PLANGEGEVENS

projectnummer : P.003730.2

deel : 10 plannummer : IN403 strook : 07 revisie : D

fase :

C COMMERCIALISATIE		3 ONTWERP	■
V VOORSTUDIE		4 AANBESTEDING	
1 VOORONTWERP		5 UITVOERING	
2 VERGUNNING		6 ALS UITGEVOERD	

schaal : 1/500

formaat : 1.89x0.3 =0.56m²

TRACTEBEL ENGIE

B-2018 Antwerpen
Van Immerseelstraat 66
T +32 3 270 92 92
F +32 3 270 92 68
antwerpen@tractebel.engie.be

B-9051 Sint-Denijs-Westrem (Gent)
Kortrijksesteenweg 1144-a
T +32 9 240 09 11
F +32 9 240 09 00
gent@tractebel.engie.be

B-3500 Hasselt
Ilgatlaan 23
T +32 11 28 86 00
F +32 11 28 86 20
hasselt@tractebel.engie.be

B-8400 Oostende
Esplanadestraat 1
T +32 5 934 03 60
F +32 5 934 03 99
oostende@tractebel.engie.be

TRACTEBEL ENGINEERING N.V. - MAATSCHAPPELIJKE ZETEL : ARIANELAAN 7 B-1200 BRUSSEL