



F105: fietsostrate Herentals-Balen



Provincie
Antwerpen

Fietsostrades provincie Antwerpen



F105 Fietsostrade Herentals-Balen

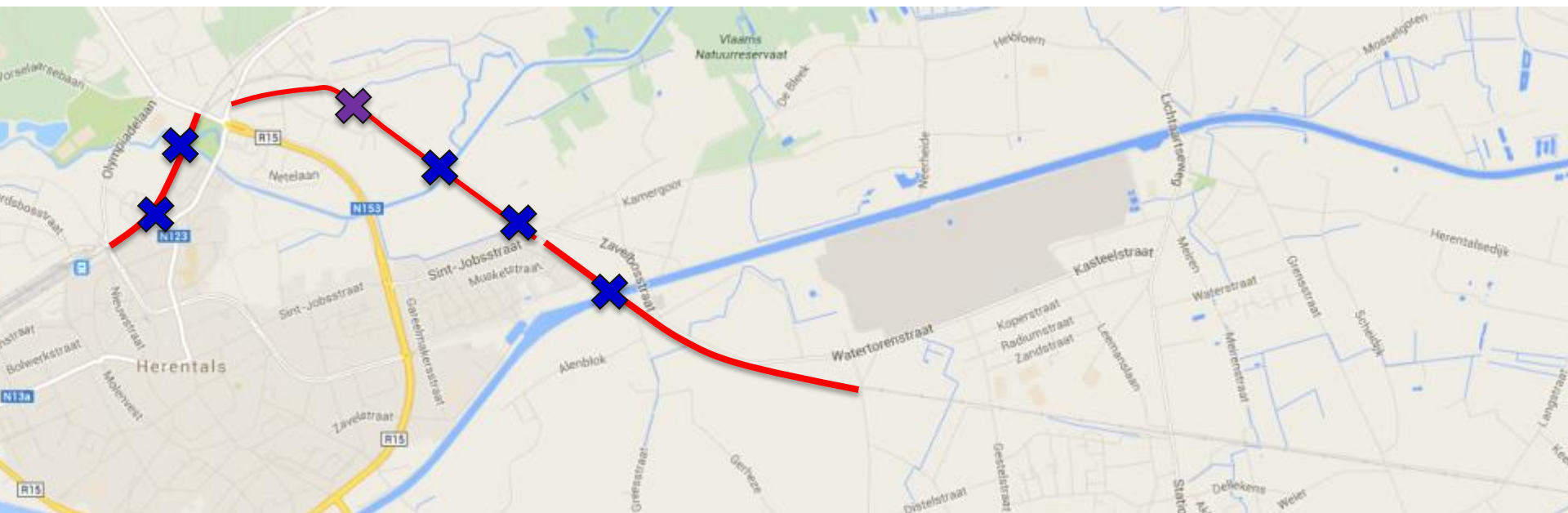


Fietsostrade Herentals-Balen:

- totale afstand: 32 km
 - aanleg door provincie Antwerpen: 18,8 km
- totale investering infrastructuur: 30 miljoen euro
 - waarvan 9 bruggen en 2 tunnels: 8,5 miljoen

9 bruggen & 2 tunnels

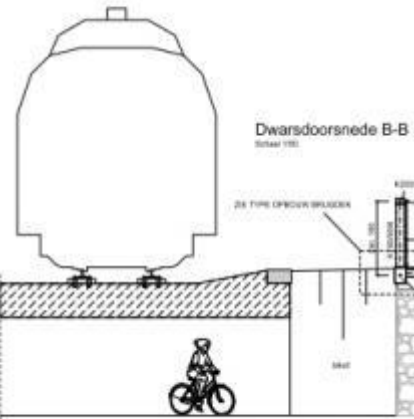
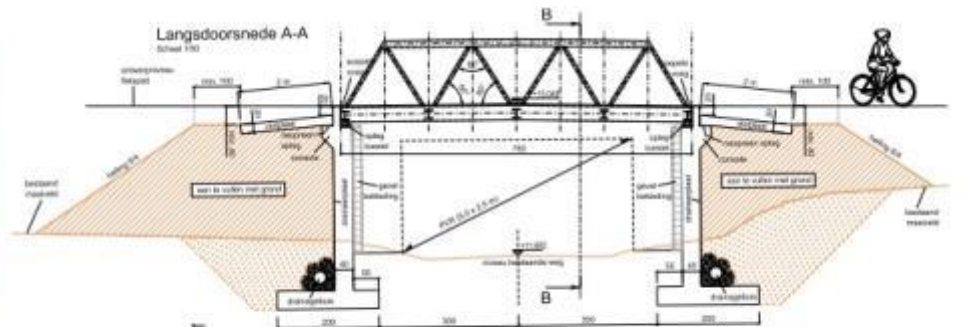
Herentals



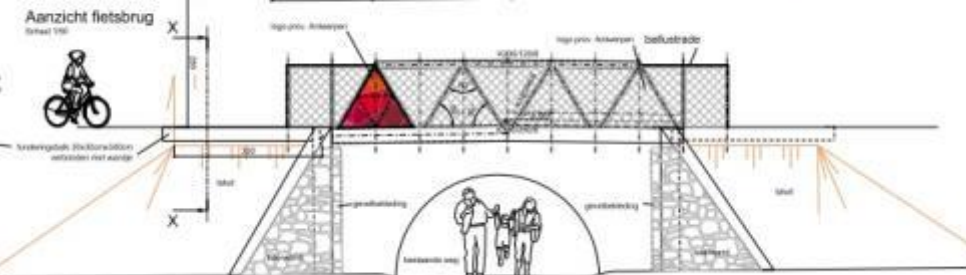

Fietsbrug 't Vlietje

FIETSOSTRADE
HERENTALS - BALEN

FIETSBRUG K01 ('t Vlietje)
PLANZICHT/INPLANTING, SNEDES EN DETAILS
KMP: 34.600 - 34.700

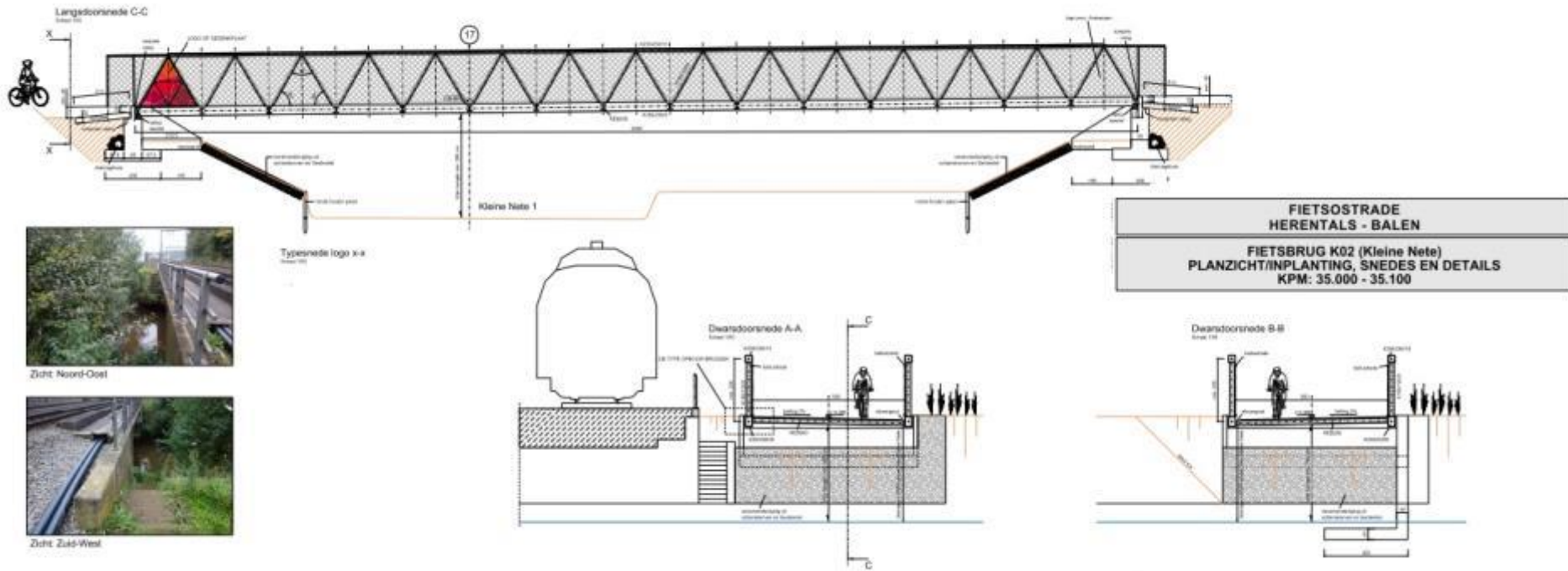


Dwarsdoorsnede B-B
Schaal 1:50

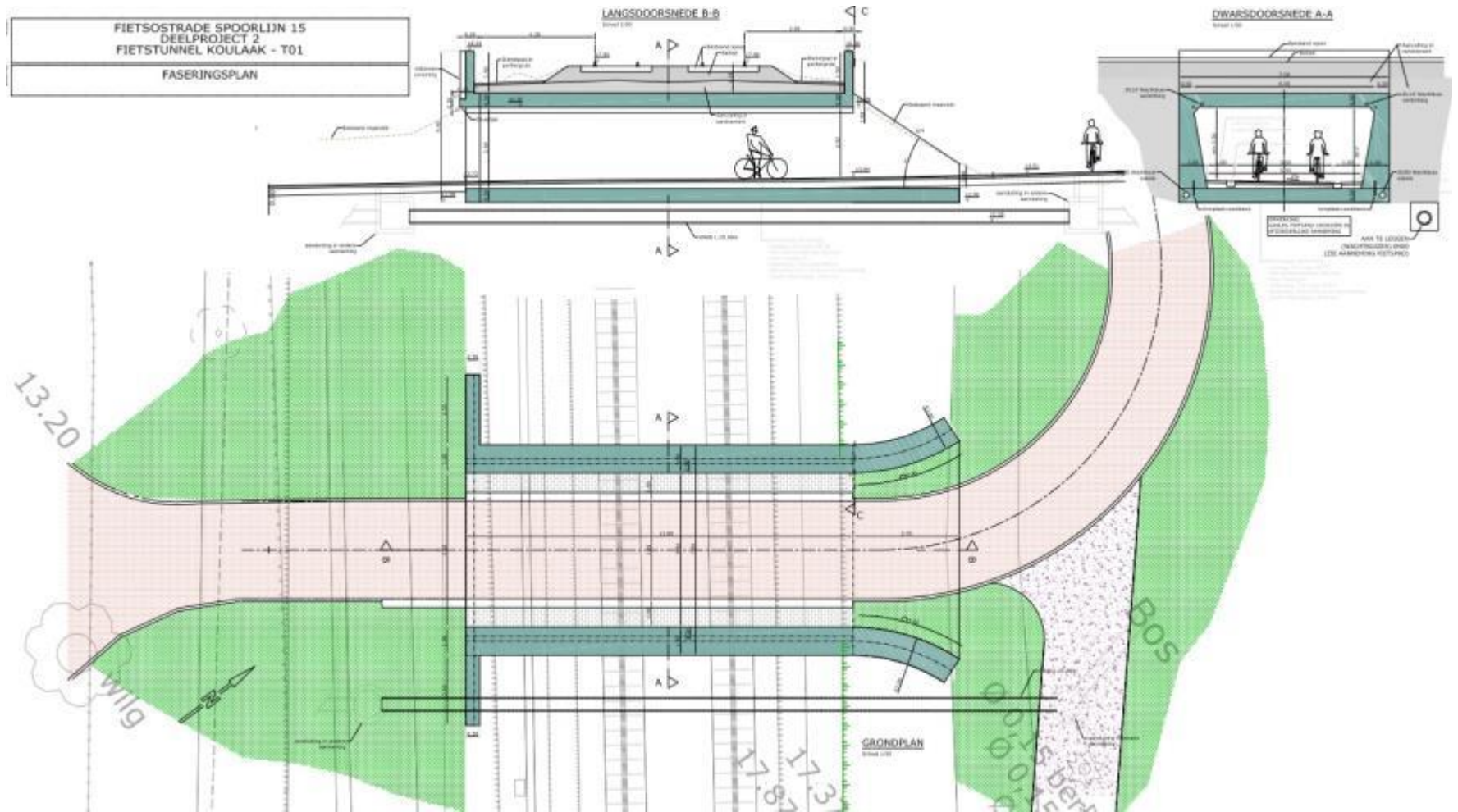


Planzicht / inplanting
Schaal 1:50

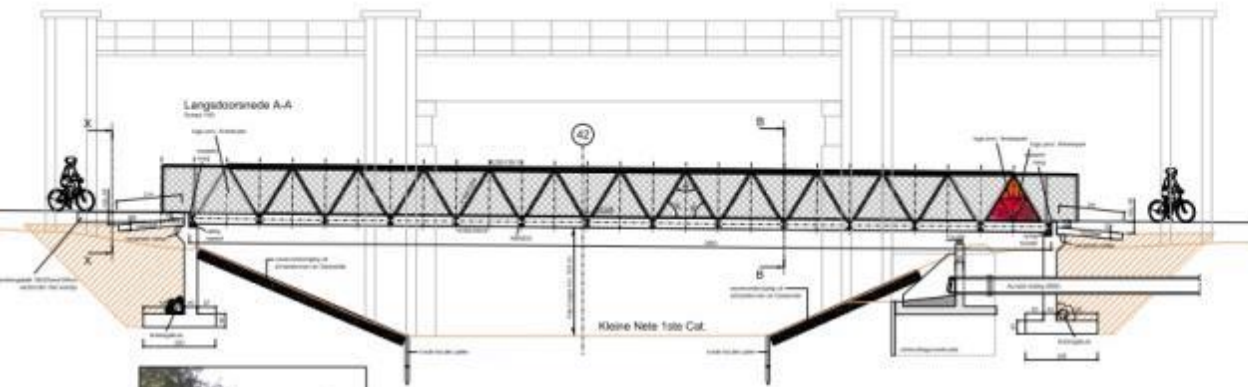
Fietsbrug Kleine Nete



Fietstunnel Koulaak



Fietsbrug Kleine Nete



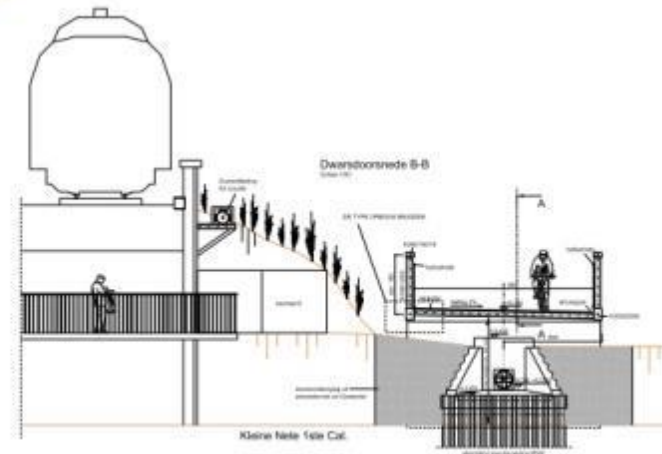
Zicht: Uitmouingsconstructie



Zicht: Noord-West

**FIETSOSTRADE
HERENTALS - BALEN**

**FIETSBRUG K03 (Kleine Nete Cat1)
PLANZICHT/INPLANTING, SNEDES EN DETAILS
KPM:36.200 - 36.300**



Fietsbrug Sint Jobstraat

FIETSOSTRADE
HERENTALS - BALEN

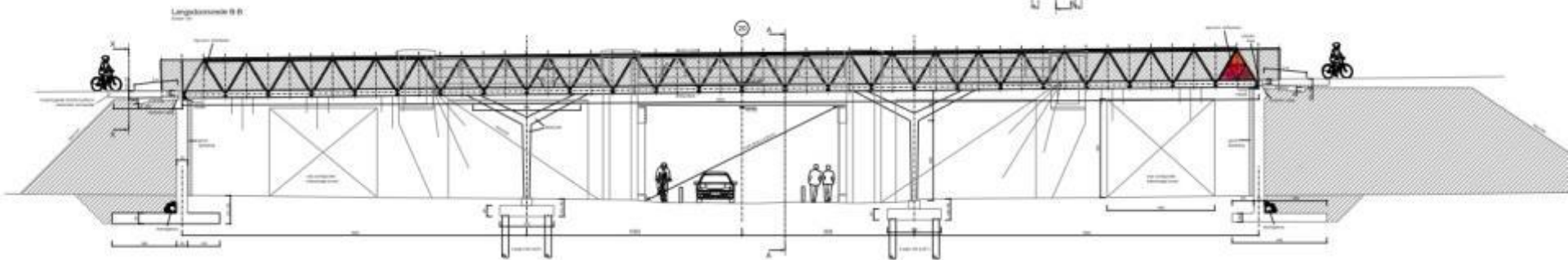
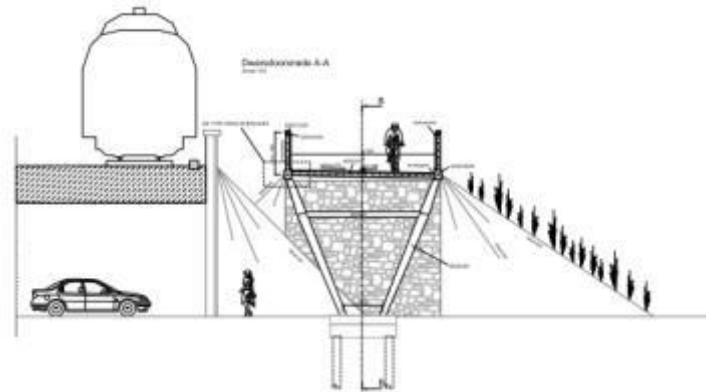
FIETSBRUG K04 (Sint-Jobsstraat)
PLANZICHT/INPLANTING, SNEDES EN DETAILS
KMP: 36.800 - 36.900



Zicht Noord-West



Zicht Zuid-Oost

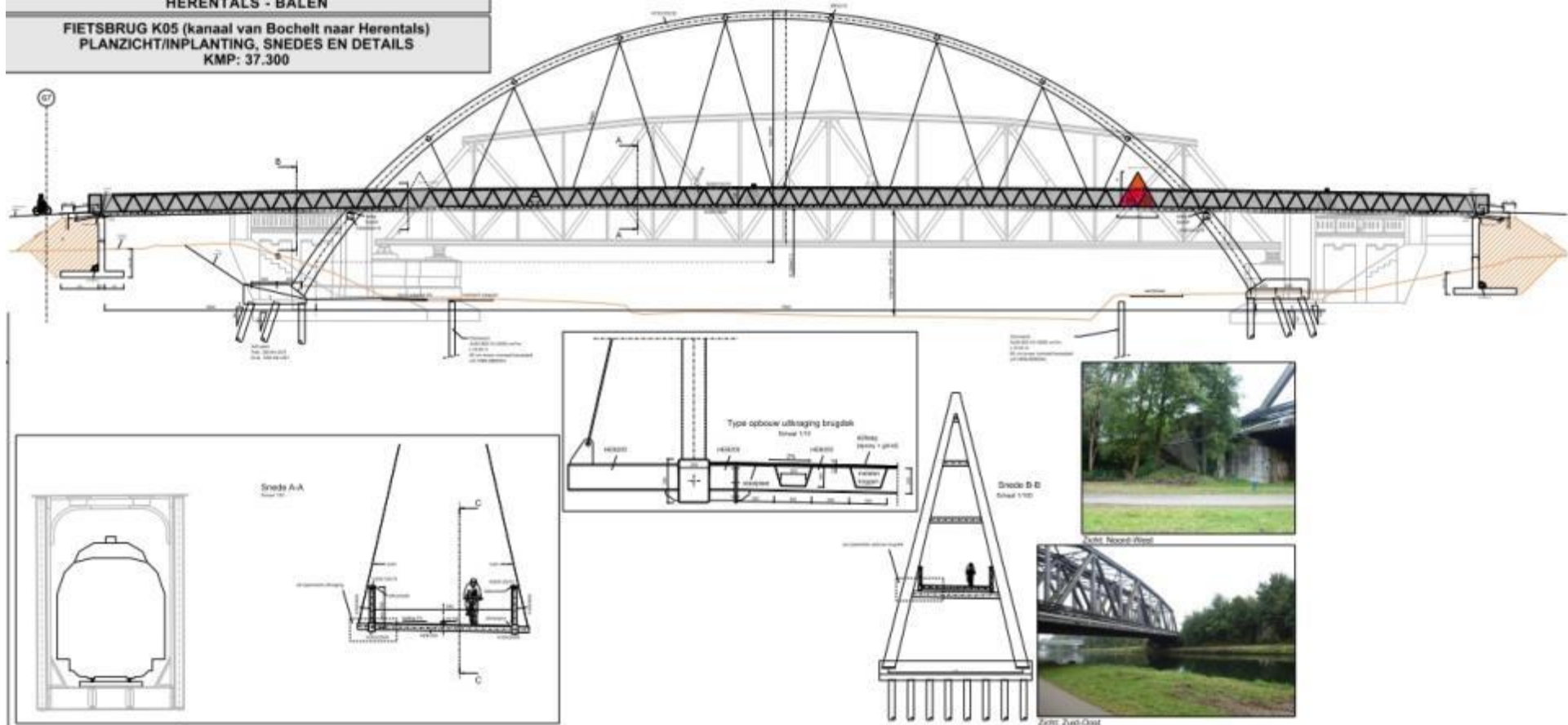


Provincie
Antwerpen

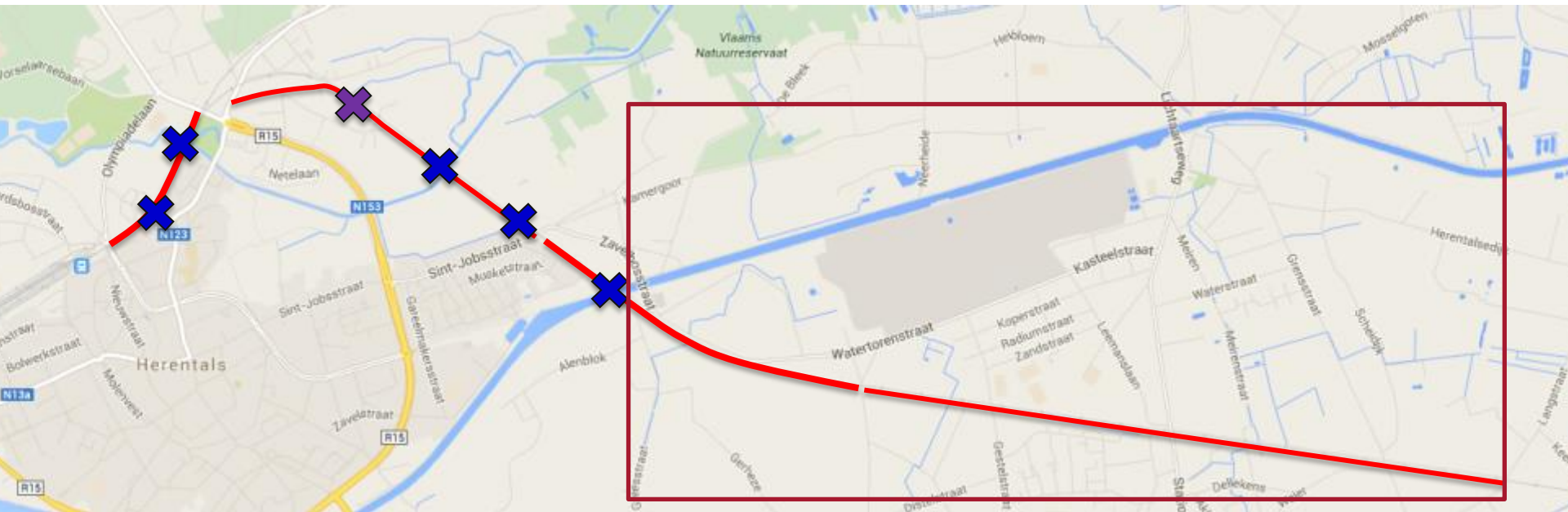
Fietsbrug kanaal Bocholt-Herentals

FIETSOSTRADE
HERENTALS - BALEN

FIETSBRUG K05 (kanaal van Bochelt naar Herentals)
PLANZICHT/INPLANTING, SNEDES EN DETAILS
KMP: 37.300



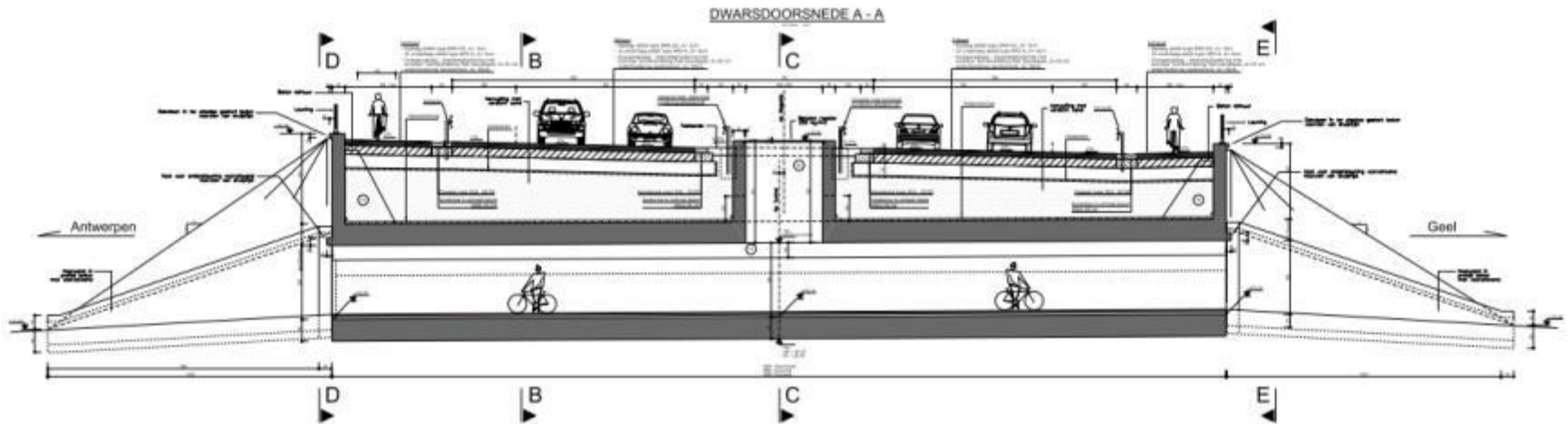
Olen



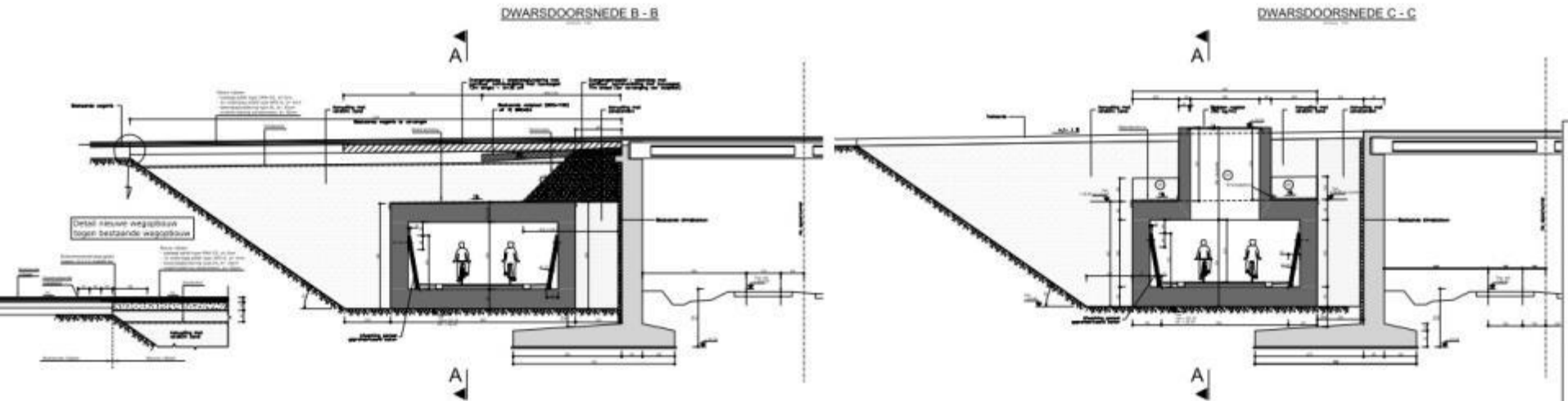
Geel



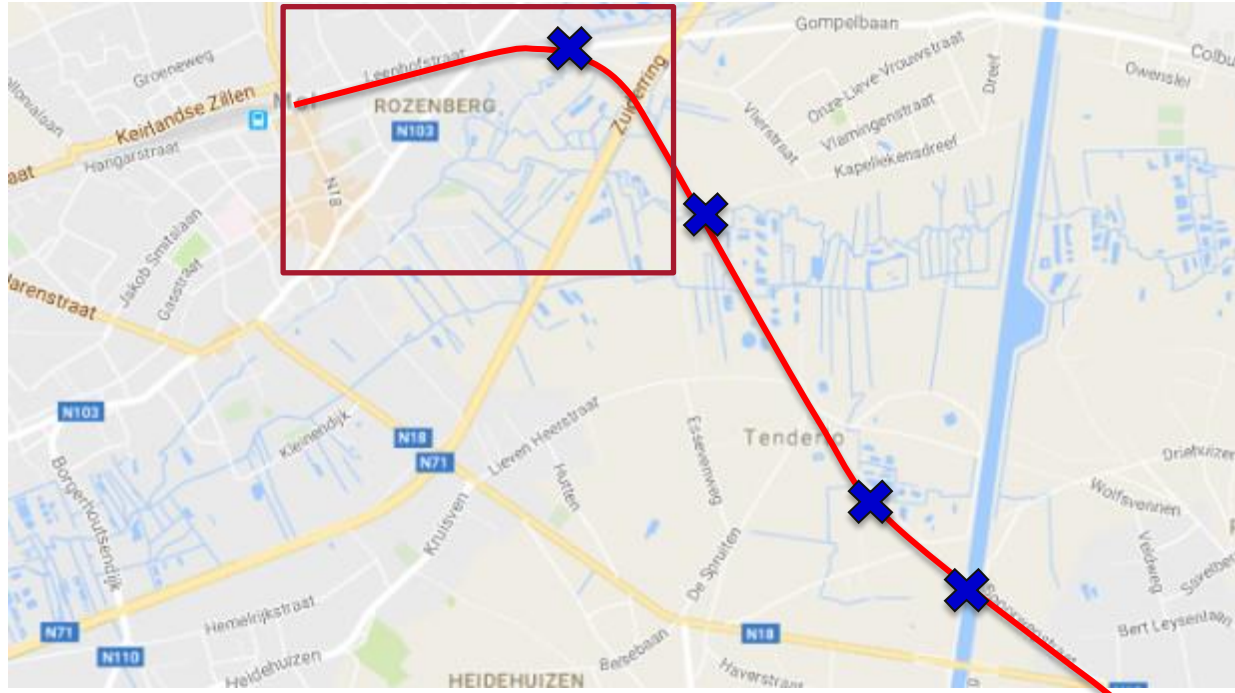
Fietstunnel ring Geel



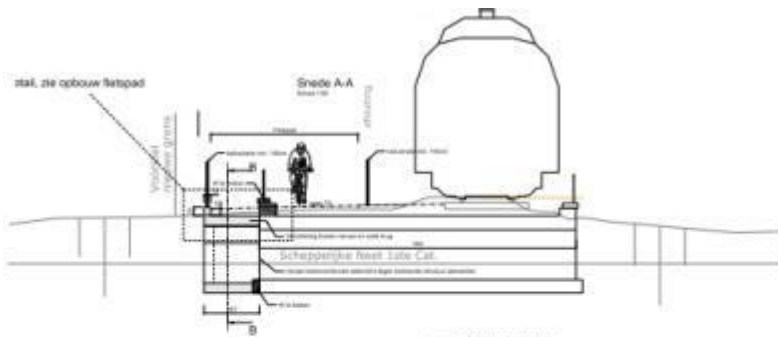
FIETSOSTRADE SPOORLIJN 15
FIETSTUNNEL R14 - T02



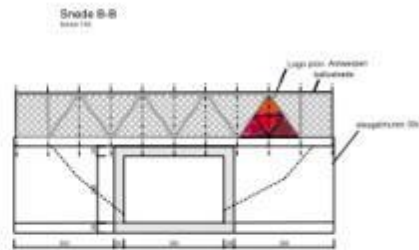
Mol



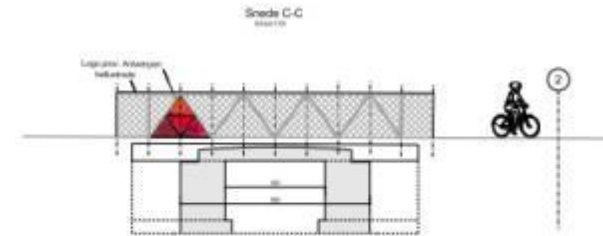
Fietsbrug Scheppelijke Nete



sneede B-B (zie bekijking)



B



Zicht Zuid



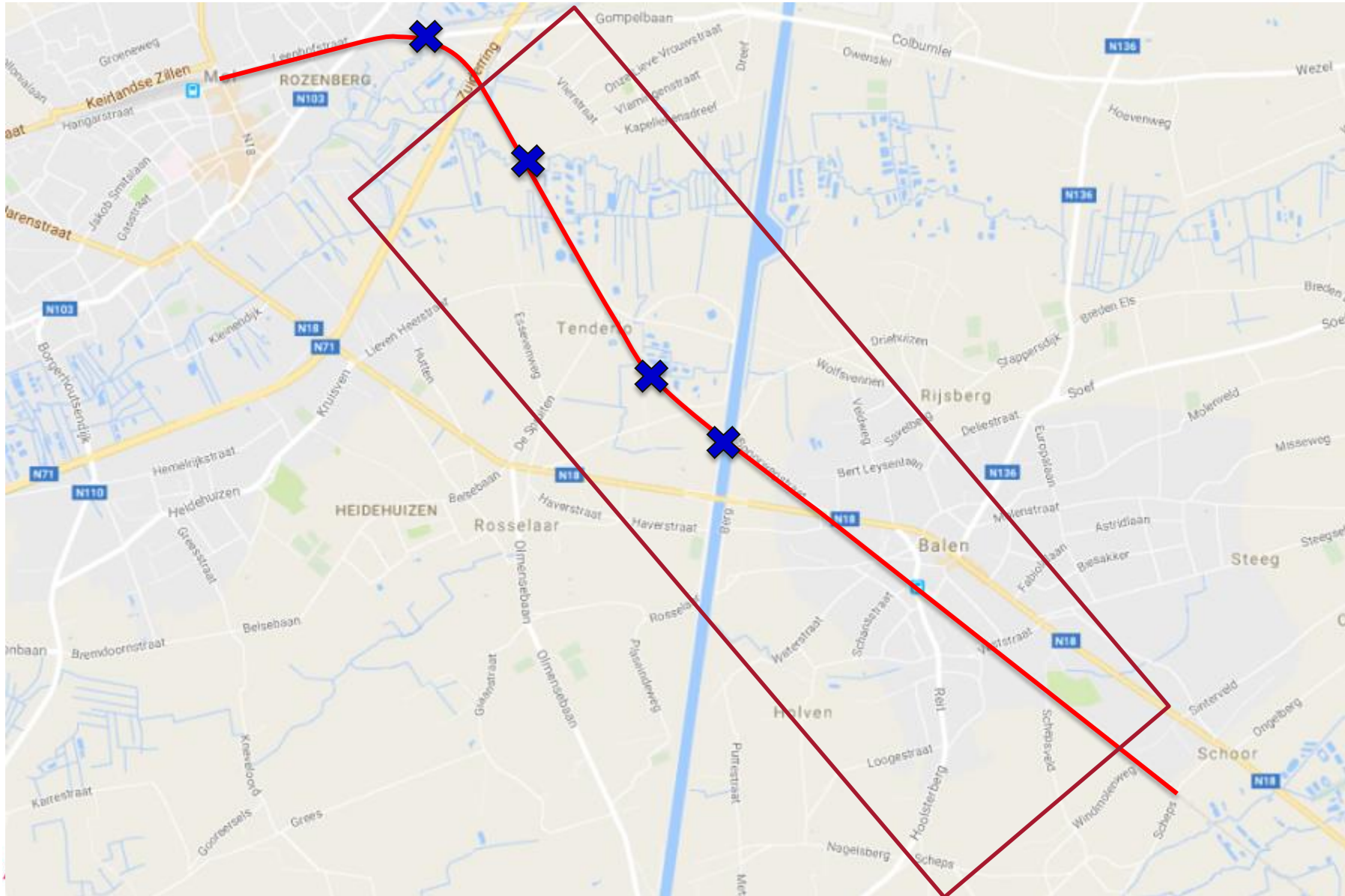
Zicht Noord

PLANMIDDEL PROJECT

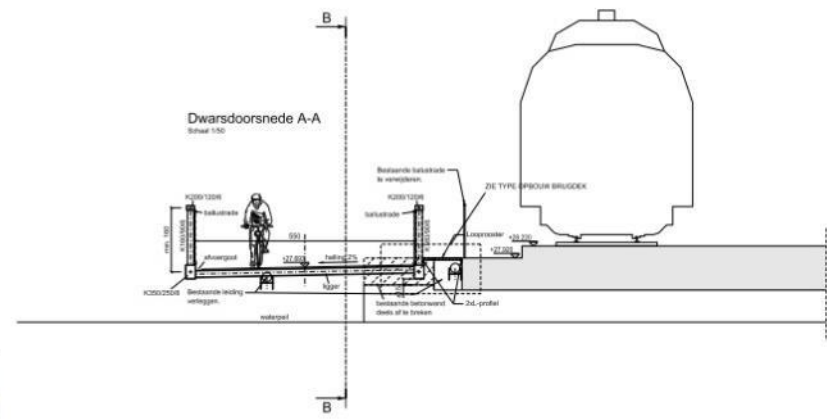
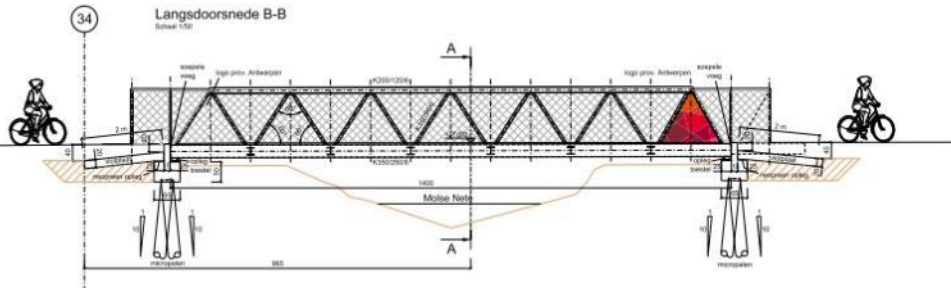
**FIETSOSTRADE
HERENTALS - BALEN**

**FIETSBRUG K06 (scheppelijke Neet)
PLANZICHT/INPLANTING, SNEDES EN DETAILS
KMP: 56.600 - 56.700**

Balen



Fietsbrug Molse Nete



Zicht: Zuid-Oost



Zicht: Noord-West

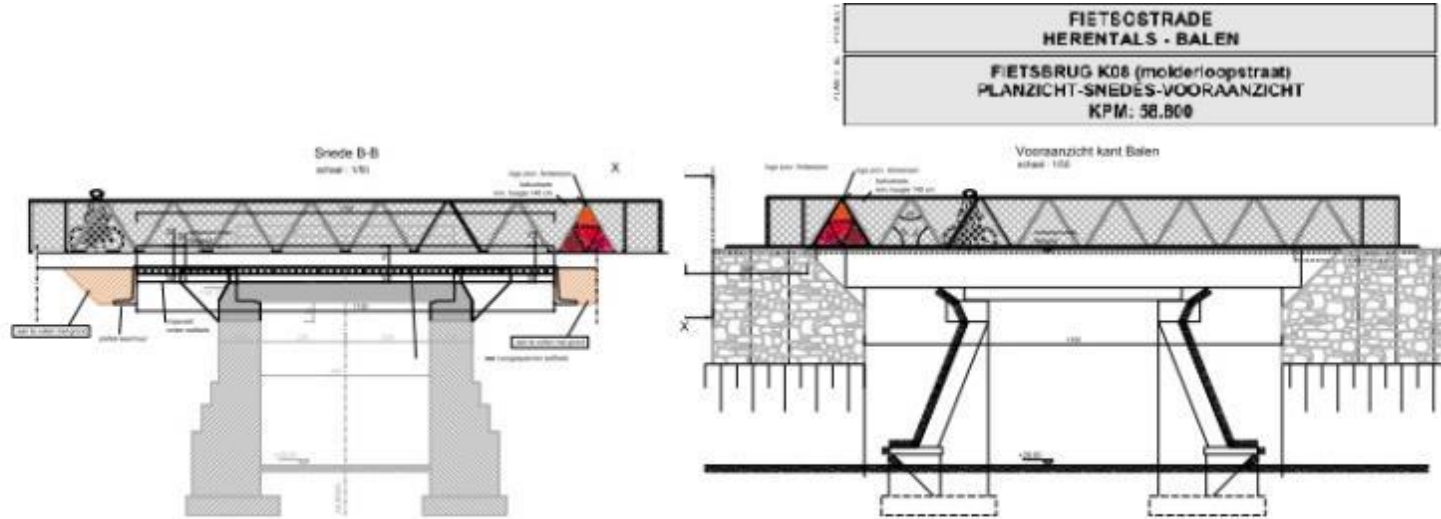
PLAANNETEL - PROJECT	FIETSOSTRADE HERENTALS - BALEN
	FIETSBRUG K07 (MOLSE NETE) PLANZICHT/INPLANTING, SNEDES EN DETAILS KMP: 57.400 - 57.500

Fietsbrug Molderloopstraat

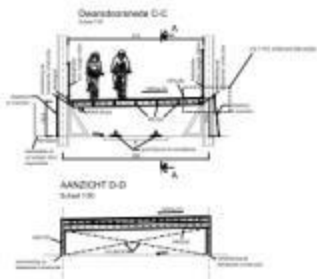
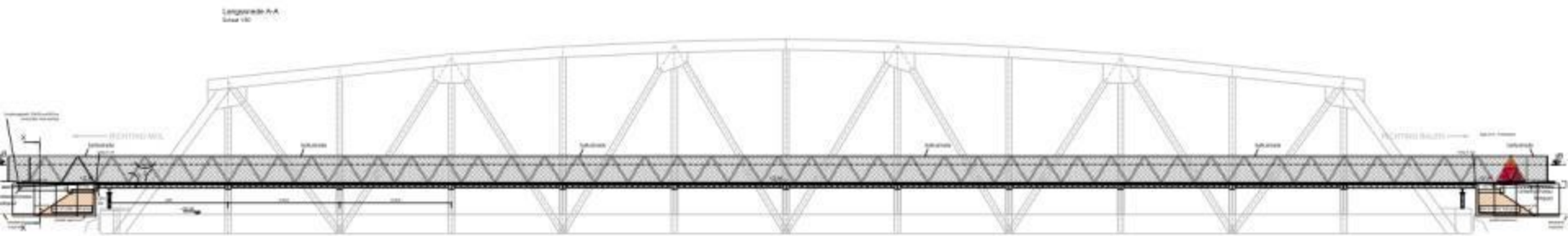
Zicht op bestaande brug



Zicht: vooraanzicht kant Balen



Fietsbrug Kanaal Dessel - Kwaadmechelen



FIETSOSTRADE HERENTALS - BALEN
FIETSBRUG K09 (Kanaal Dessel-Kwaadmechelen) PLANZICHT - LANGSSNEDE - DWARSSNEDE KMP: 59.000 - 59.200

Meer info?

Communicatiekanalen

- website: www.antwerpenfietsprovincie.be
- gratis elektronische NIEUWSBRIEF via www.provincieantwerpen.be
zoeken op nieuwsbrief Antwerpen Fietsprovincie
- FACEBOOK-pagina: Antwerpen Fietsprovincie



DIENST MOBILITEIT

Departement Ruimte, Erfgoed en Mobiliteit

PaS - Provinciehuis aan de Singel,
Desguinlei 100, 2018 Antwerpen

fietsen@provincieantwerpen.be
www.provincieantwerpen.be