Legende

Ontwerp

- fietstunnel of -brug
- oplossing niet bekend
- determinerend punt
- zoekzone
- aandachtspunt
- knelpunt
- voorkeurtracé
- variant 1
- variant 2
- variant 3
- variant 4

Constructies Infrabel

- duiker
- steunmuur
- voetgangersbrug of -tunnel
- fietsbrug of -tunnel
- overbrugging

Fietsnetwerken

- Fietsknooppuntennetwerk
- Bovenlokaal functioneel fietsroutenetwerk
- Fietsostrade
- Hoofdroute
- Functionele fietsroute
- Alternatieve functionele fietsroute

Randvoorwaarden

- natuurreservaat
- VEN-gebied
- Europese Habitattypes
- Beschermd monument
- Beschermd stad- of dorpsgezicht
- Beschermd landschap
- Vastgestelde invetaris van archeologische zones
- Vastgestelde inventaris van bouwkundig erfgoed (relict)
- Relict in de invetaris van het bouwkundig erfgoed (wetenschappelijke invetaris)
- Archeologische zone (wetenschappelijke invetaris)
- Relict in de inventaris van de historische tuinen en parken (wetenschappelijke invetaris)
- Relict in de landschapsatlas (wetenschappelijke invetaris)
- Archeologienota's

VHA-waterlopen

- Bevaarbaar
- Geklasseerd, 1ste categorie
- Geklasseerd, 2de categorie
- Geklasseerd, 3de categorie
- Niet geklasseerd
- Gracht van algemeen belang

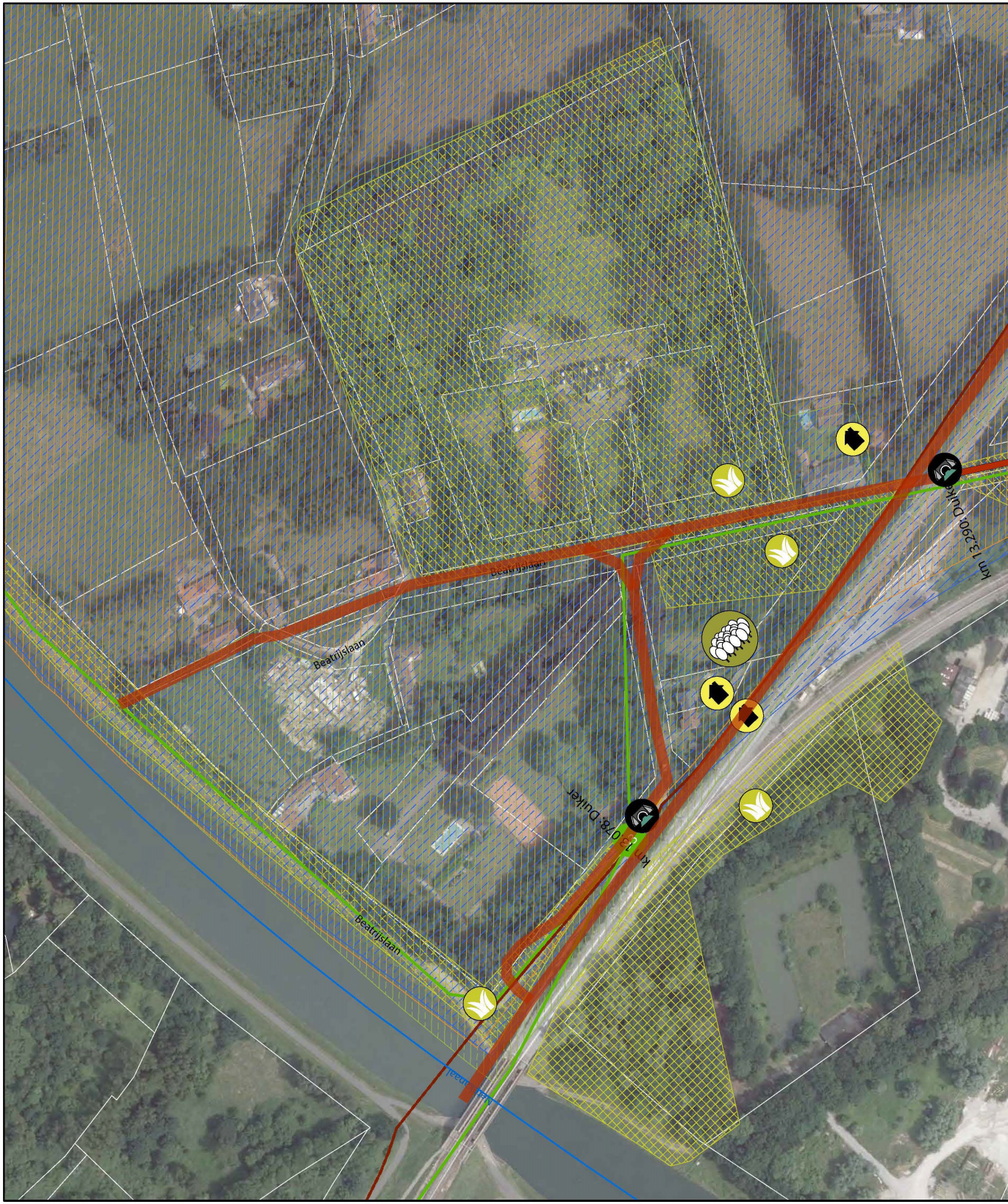
Beatrijslaan
Beatrijslaan
Beatrijslaan
km 13,290: Duike
km 13,078: Duiker

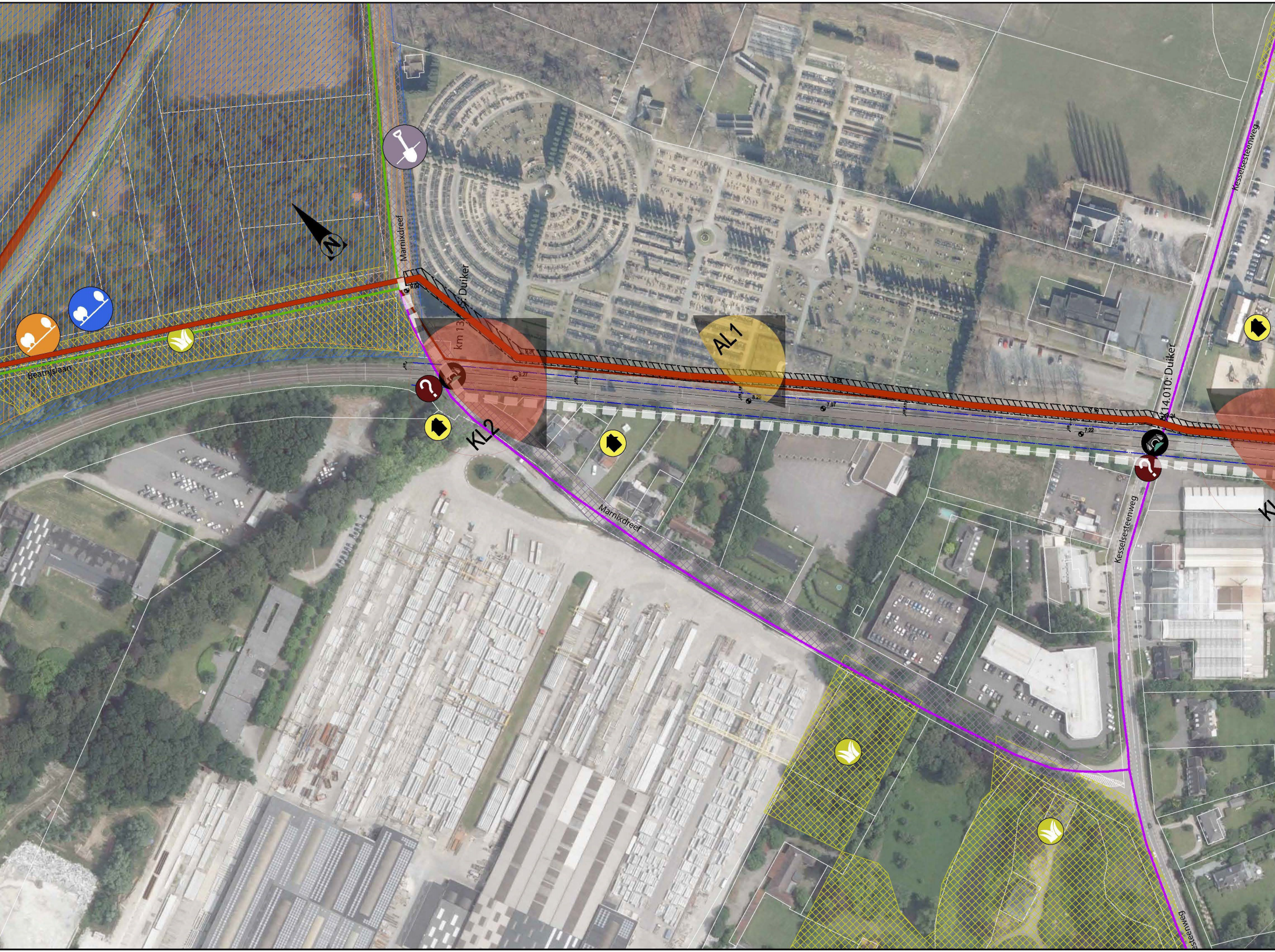
N
Marnixdreef
km 13: Duiker
9.04
9.27
AL1
KL2
Beatrijslaan
Marnixdreef
7.97
7.22
KL14.010: Duiker
Kesselsesteenweg
Kesselsesteenweg
Kesselsesteenweg

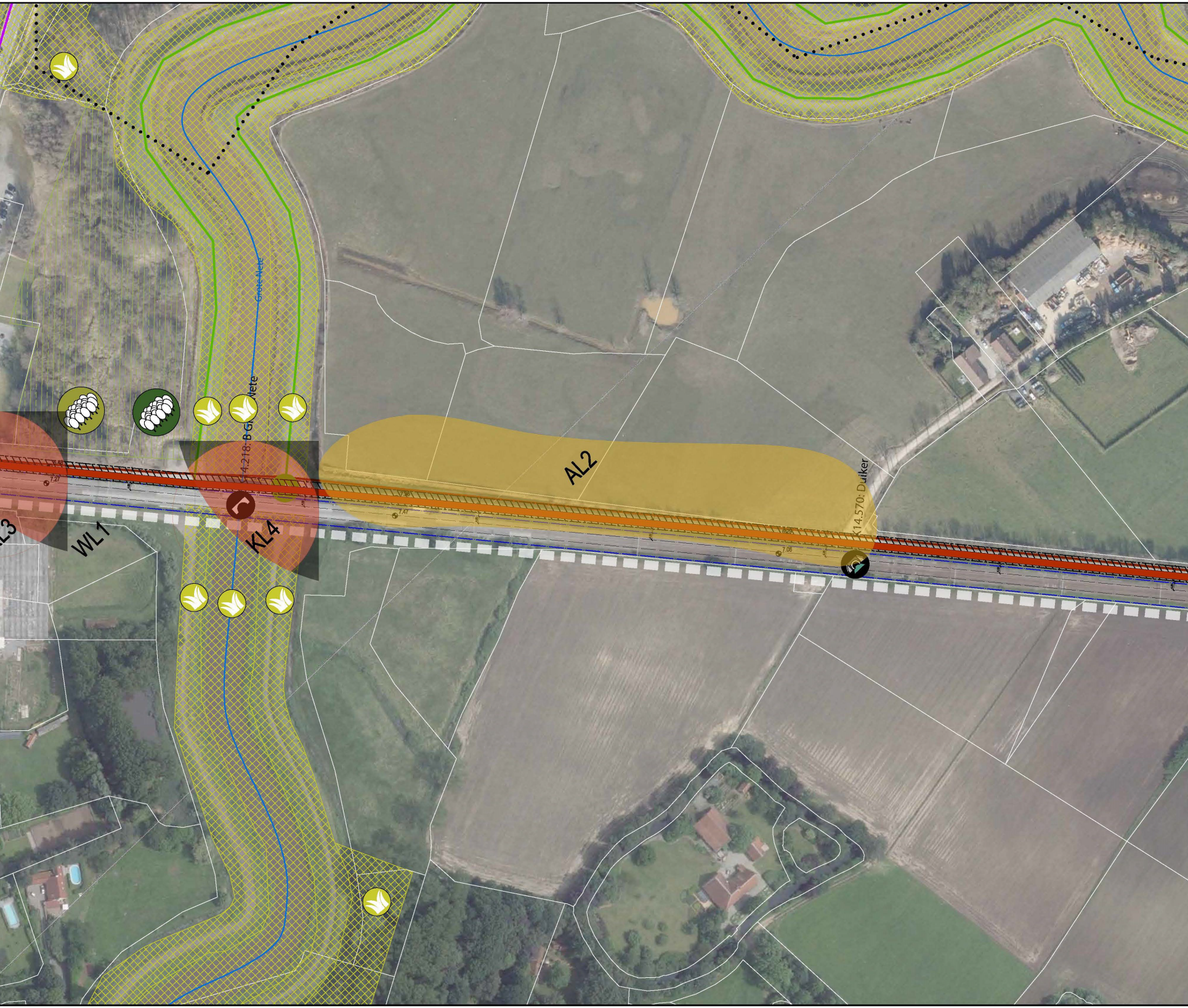
Grote Nete
4.218: B G
Nete
AL2
K14.570: Duiker
KL4
WL1
L3

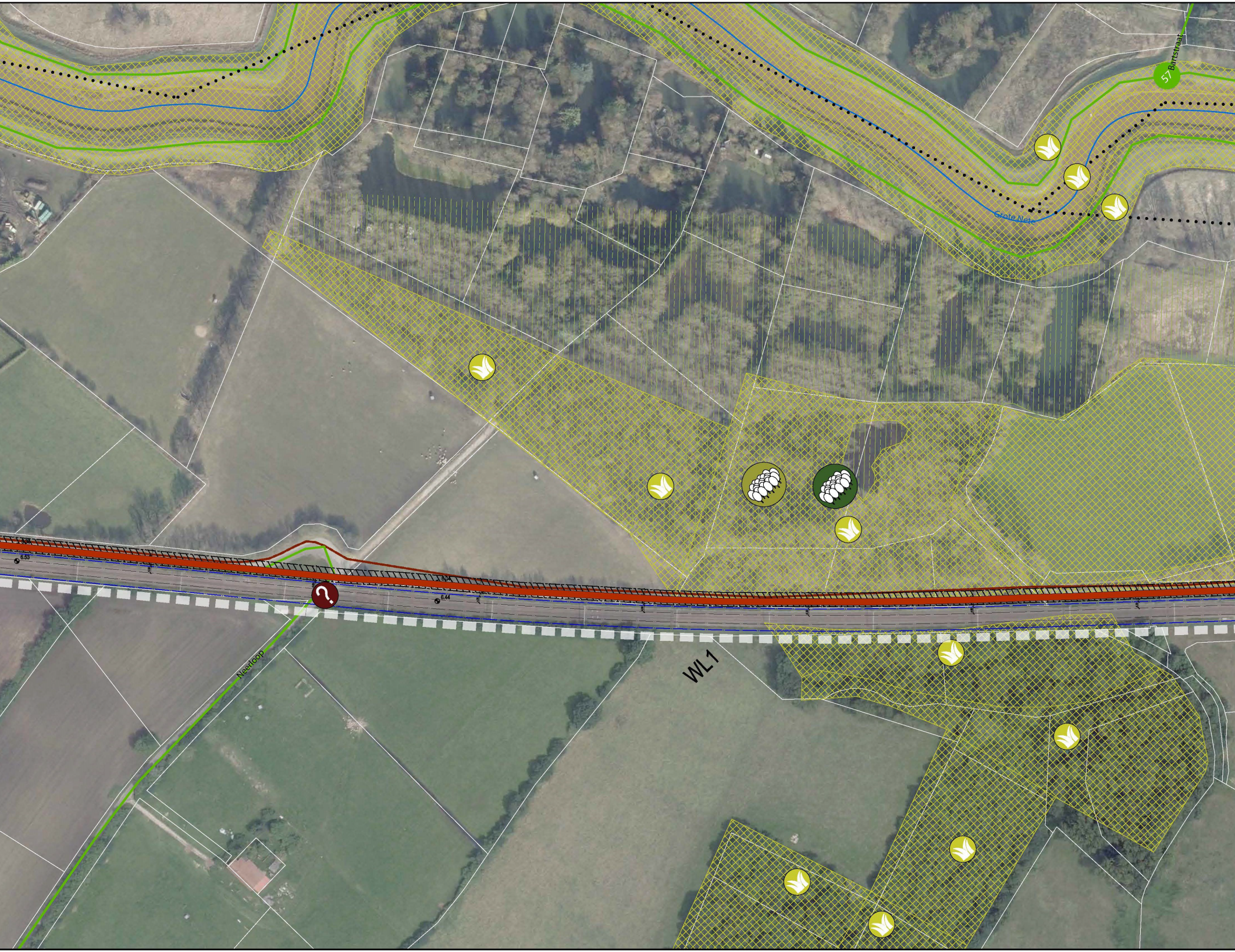
57
Bartstraat
Grote Nete
6.53
6.04
6.44
Neerloop
WL1

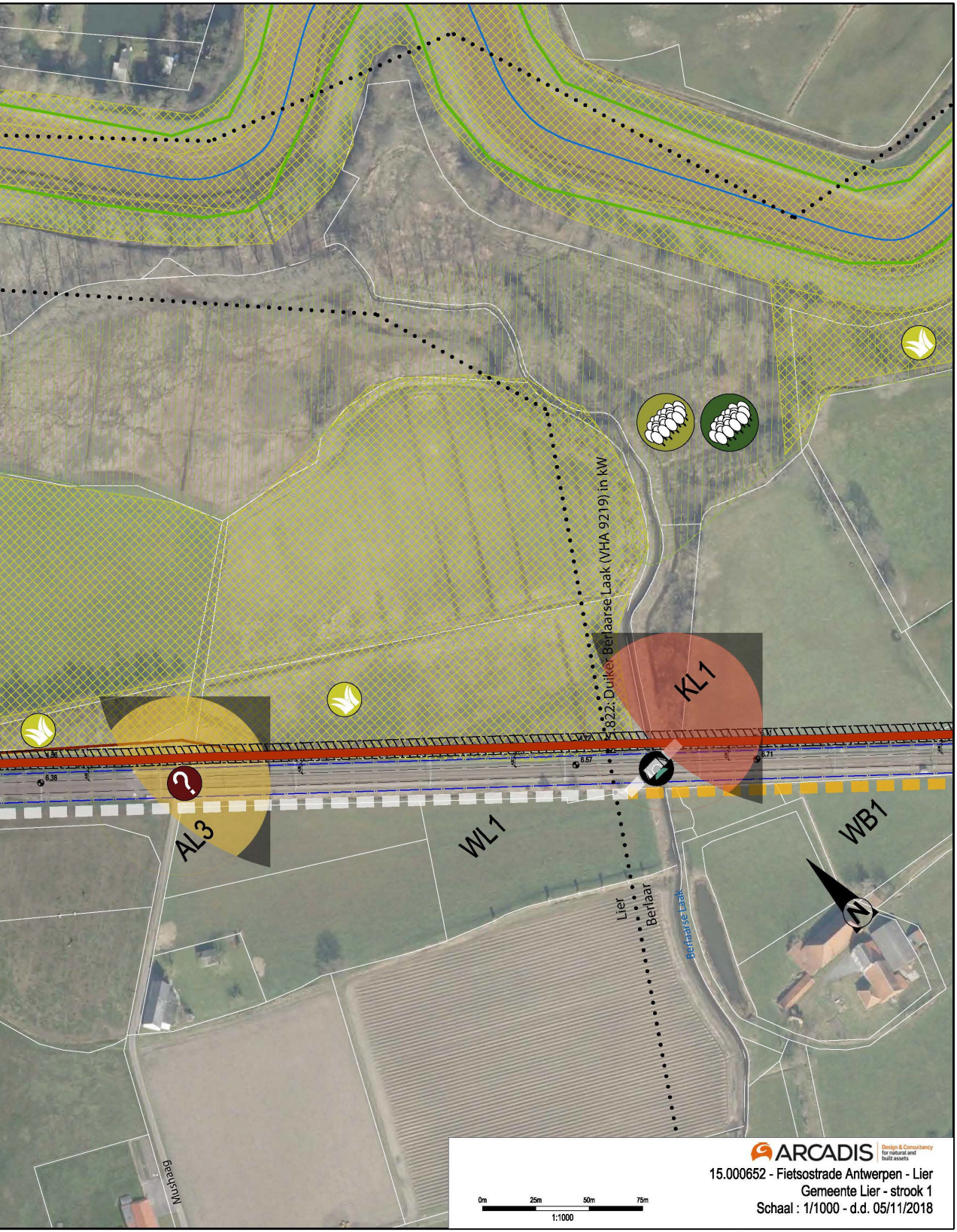
822: Duiker Berlaarse Laak (VHA 9219) in kW
KL1
AL3
WL1
WB1
6,38
6,57
6.71
Lier
Berlaar
Berlaarse Laak
Mushaag
N
0m
25m
50m
75m
1:1000

ARCADIS Design & Consultancy for natural and built assets

15.000652 - Fietsostrade Antwerpen - Lier
Gemeente Lier - strook 1
Schaal : 1/1000 - d.d. 05/11/2018

Bestandslocatie: Q:\00_P\BE0117\BE01170000083\3_Studie\31_Pve_en_Schetsplannen\17000083_xo-1.dwg