



**Provincie
Antwerpen**

DIENST MOBILITEIT

Departement Ruimtelijke Ordening en Mobiliteit

ROUTEBSCHRIJVING VAN DE
FIETSOSTRADE VAN HET
STATION ANTWERPEN-CENTRAAL TOT HET
STATION MECHELEN-NEKKERSPOEL

-
-
- Volg vanaf het station Antwerpen-Centraal het spoor richting station Antwerpen-Berchem.
 - Het fietspad start als dubbelrichtingsfietspad aan de linkerkant. Aan de Cuperusstraat steek je de straat over om verder op het eenrichtingsfietspad aan de rechterkant te fietsen.
 - Steek de Singel over en neem de Posthofbrug.
 - Rij naar de linkerkant van de Roderveldlaan om er verder te rijden op het dubbelrichtingsfietspad.
 - Volg het spoor tot aan het station Mortsel-Deurnesteenweg.
 - Steek het spoor over via de Deurnestraat en rij door de Stockmanslei verder langs de spoorlijn. Je bevindt je nu aan de andere kant van het spoor.
 - Steek de Dieseghemlei over en rij door de tunnel de Lodewijk Dosfellei in. Op het einde van de L. Dosfellei rij je langs het station Mortsel-Oude God.
 - Neem de fietstunnel onder het Stadsplein en rij dan onmiddellijk rechts- en linksaf. Je rijdt dan op de fietsstrade in de Christus Koninglaan, aan de andere kant van het spoor.
 - Rij op het einde links- en rechtsaf om verder te rijden op het fietspad van de Jordaenslei, aan de andere kant van het spoor.
 - Rij op het einde rechts- en linksaf om aan de andere kant van het spoor, via de Hoverheide, verder te rijden.
 - Rij op het einde de fietsweg op en neem verderop de fietstunnel.
 - Rij voorbij het station van Hove en rij verder langs de Kasteelstraat.
 - Neem opnieuw een fietstunnel en volg het fietspad linksaf in de Verbindingsstraat. De weg helt licht naar beneden. Pas je snelheid aan voor de kruising met de Beekhoekstraat.
 - Rij verder langs de Dennenlaan naar het station van Kontich.
 - Rij verder door de fietsstraat (Lintsesteenweg) om dan het fietspad aan de linkerkant van de rijweg te nemen.
 - Het fietspad gaat over in een fietsweg langs het spoor. Vervolg die weg, rij door de fietstunnel en blijf de weg volgen.

-
-
- Rij op het einde rechtsaf en op het volgende einde linksaf om via de brug van de Rechtstraat het spoor over te steken.
 - Steek op het kruispunt eerst over en rij dan naar rechts. Het dubbelrichtingsfietspad van de fietsostrade bevindt zich namelijk aan de linkerkant van de weg. Opgelet, dit is een gevaarlijke oversteek.
 - Rij verder tot aan het station van Duffel.
 - Rij achter het stationsgebouw de helling naast het spoor op.
 - Rij verder langs het spoor tot aan het station van Sint-Katelijne-Waver.
 - Rij verder langs de spoorweg over de Spoorweglei, blijf links van het caravanterrein, en rij de helling op. Bovengekomen rij je naar rechts onder de brug van de Mechelse Ring (R6).
 - Rij terug langs de spoorweg tot aan de Vrouwvliet, rij rechtsaf onder de spoorweg en weer linksaf over de Vrouwvliet.
 - Je bent nu weer aan de andere kant van de spoorweg en rijdt langs het kerkhof tot aan de Kleine Nieuwedijkstraat. Let op, je hebt hier geen voorrang!
 - Steek over en blijf langs de spoorweg tot aan de Caputsteenstraat.
 - Steek over en rij tot aan het station Mechelen-Nekkerspoel.

Meer info:

Steunpunt Fiets provincie Antwerpen

Koningin Elisabethlei 22

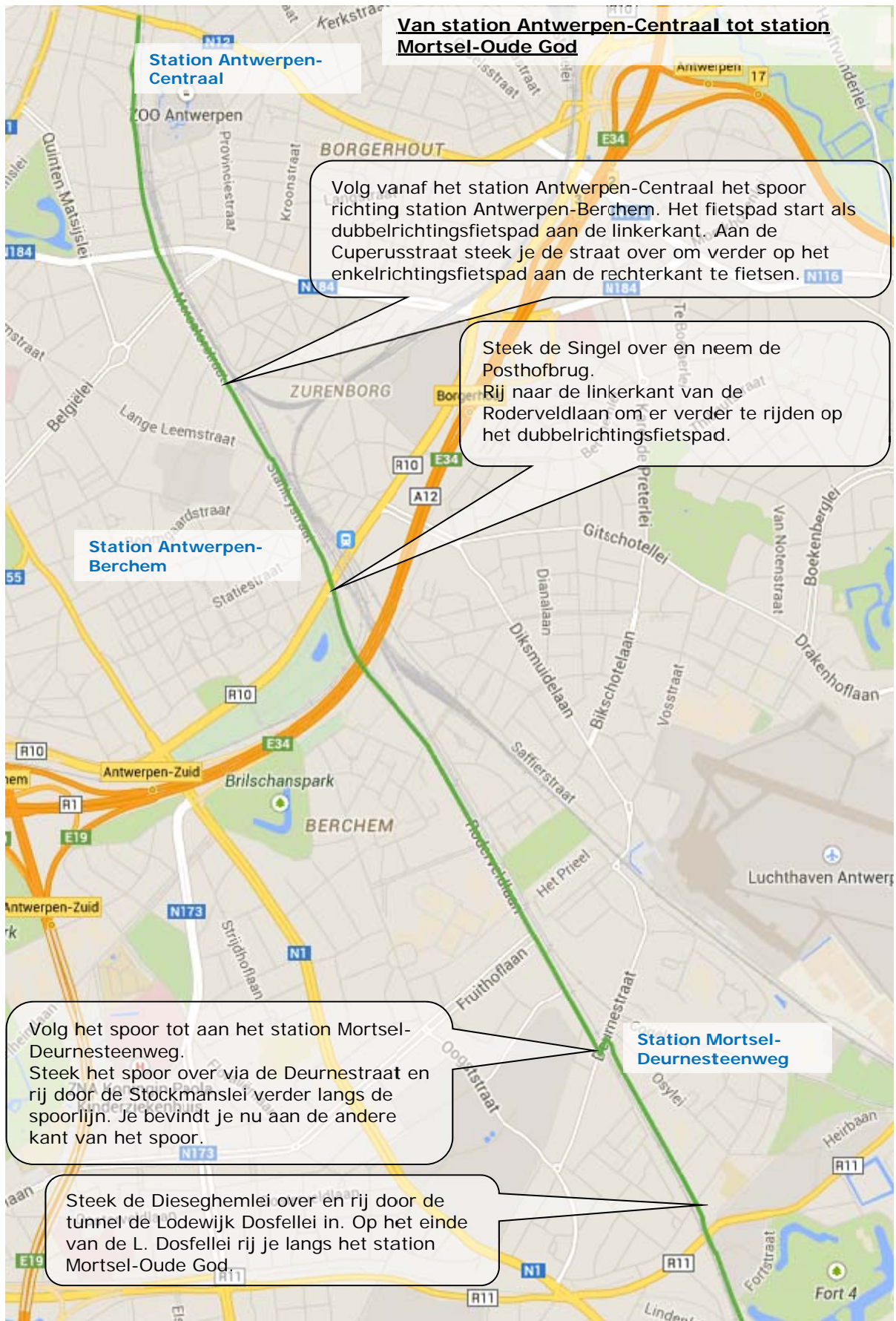
2018 Antwerpen

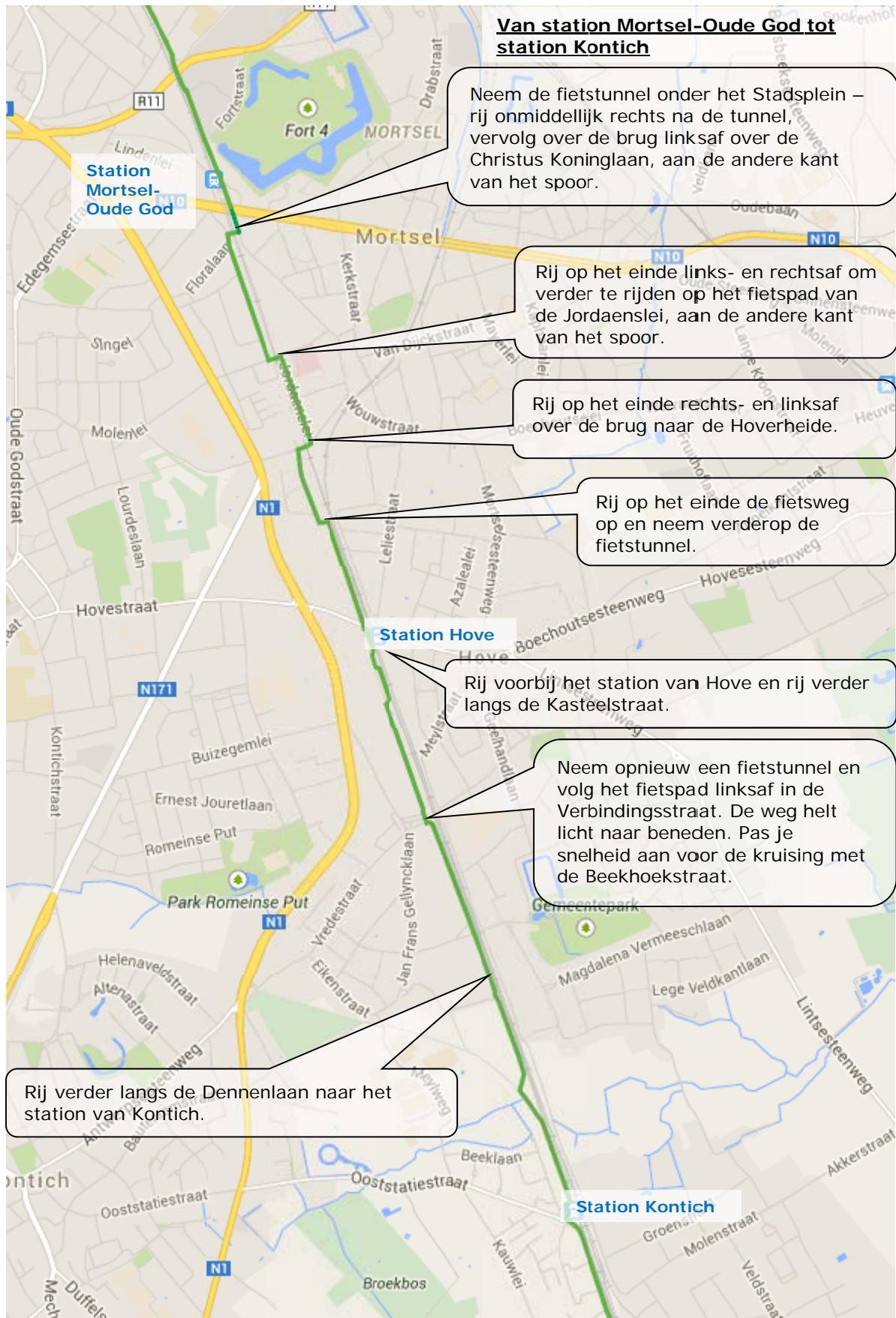
T 03 240 66 25

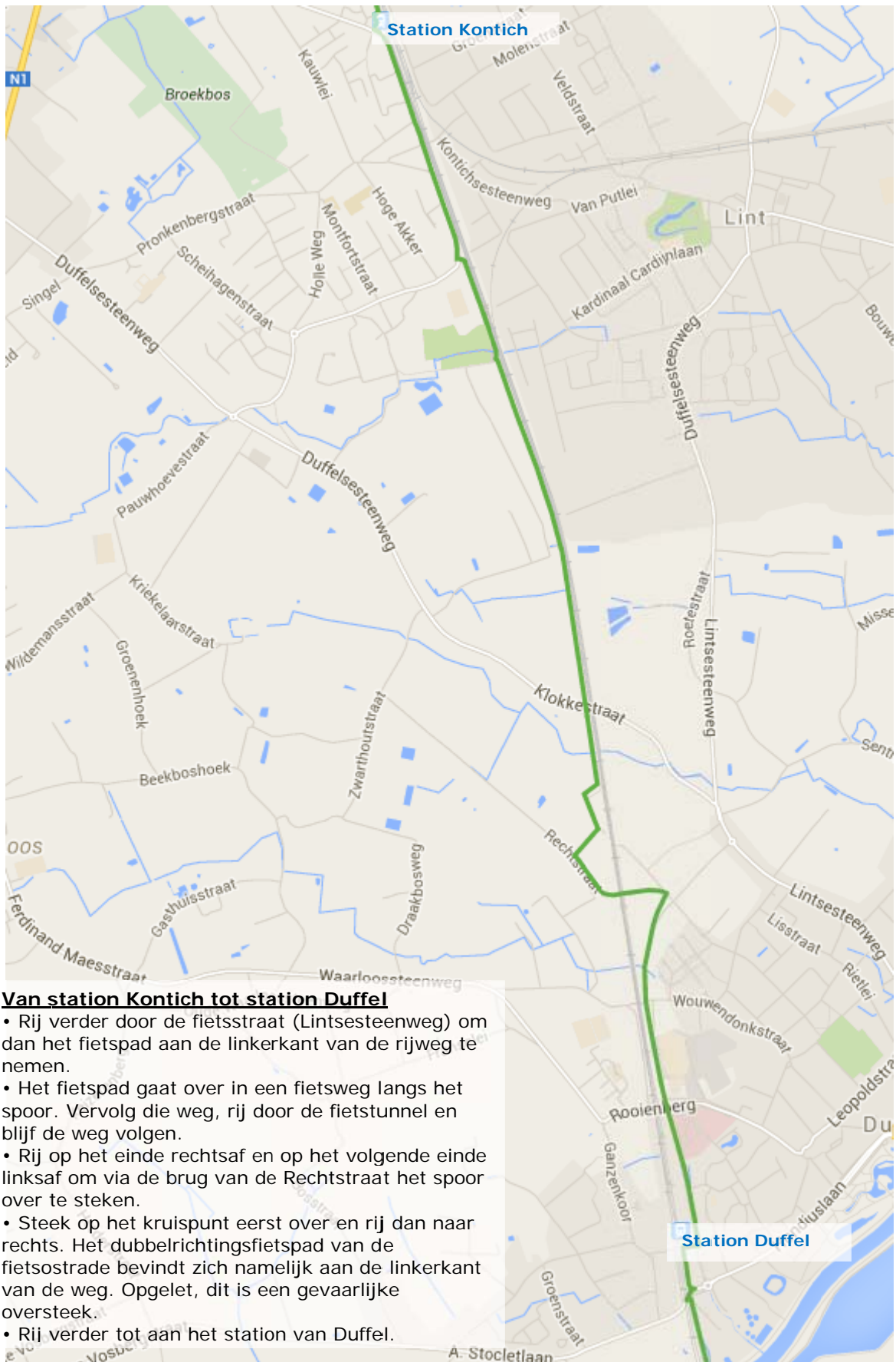
W: www.provincieantwerpen.be

E: fietsen@provincieantwerpen.be

Facebook: www.facebook.com/AntwerpenFietsprovincie







Van station Kontich tot station Duffel

- Rij verder door de fietsstraat (Lintsesteenweg) om dan het fietspad aan de linkerkant van de rijweg te nemen.
- Het fietspad gaat over in een fietsweg langs het spoor. Vervolg die weg, rij door de fietstunnel en blijf de weg volgen.
- Rij op het einde rechtsaf en op het volgende einde linksaf om via de brug van de Rechstraat het spoor over te steken.
- Steek op het kruispunt eerst over en rij dan naar rechts. Het dubbelrichtingsfietspad van de fietsstrade bevindt zich namelijk aan de linkerkant van de weg. Opgelet, dit is een gevaarlijke oversteek.
- Rij verder tot aan het station van Duffel.

