

Topografische kaart
NATIONAAL GEOGRAFISCH
INSTITUUT 2021

Recr.dom.
Netepark

infoborden wandelroute

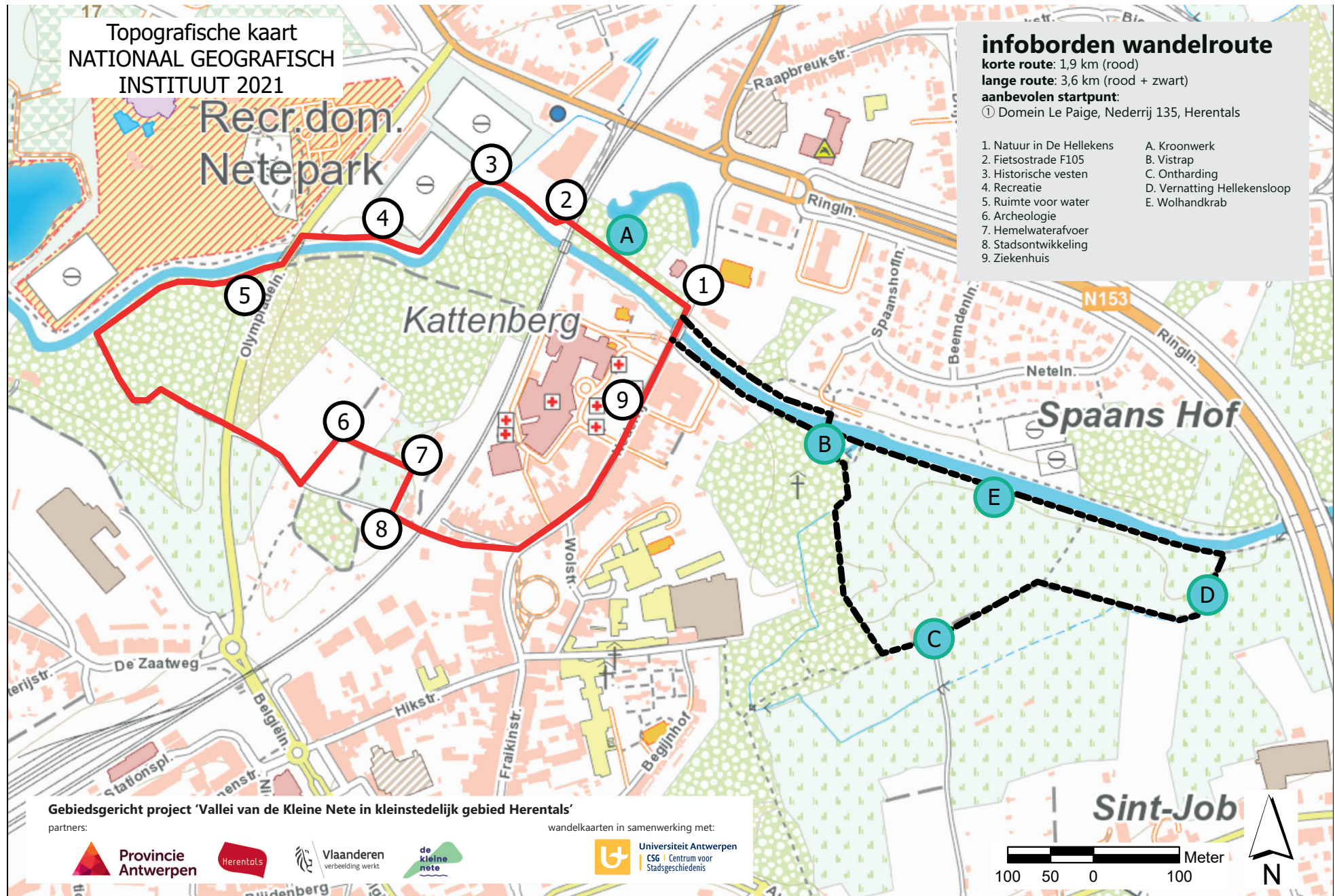
korte route: 1,9 km (rood)

lange route: 3,6 km (rood + zwart)

aanbevolen startpunt:

① Domein Le Paige, Nederrij 135, Herentals

- | | |
|---------------------------|-----------------------------|
| 1. Natuur in De Hellekens | A. Kroonwerk |
| 2. Fietsstrade F105 | B. Vistrap |
| 3. Historische vesten | C. Ontharding |
| 4. Recreatie | D. Vernetting Hellekensloop |
| 5. Ruimte voor water | E. Wolhandkrab |
| 6. Archeologie | |
| 7. Hemelwaterafvoer | |
| 8. Stadsontwikkeling | |
| 9. Ziekenhuis | |



Gebiedsgericht project 'Vallei van de Kleine Nete in kleinstedelijk gebied Herentals'

partners:



Provincie
Antwerpen



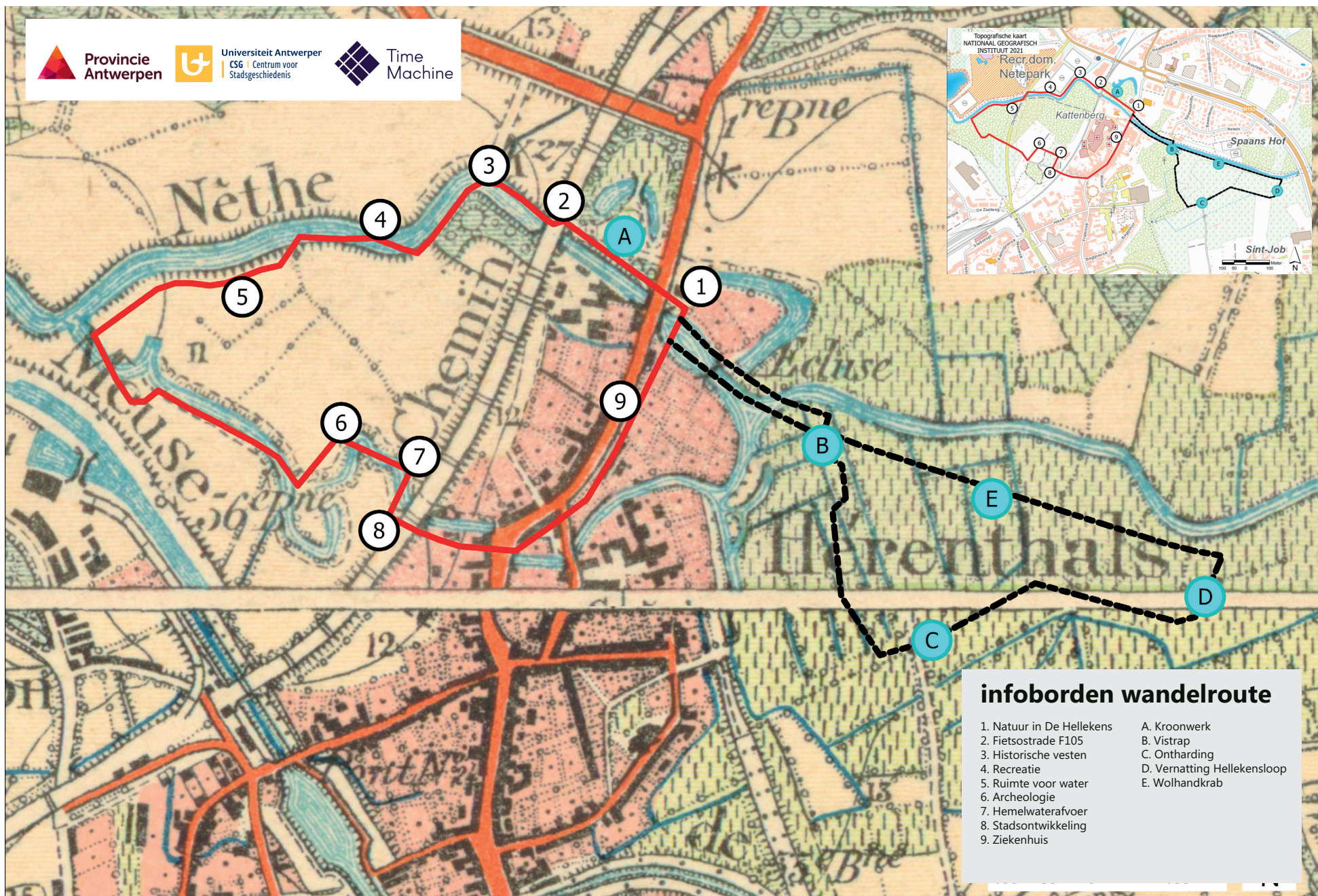
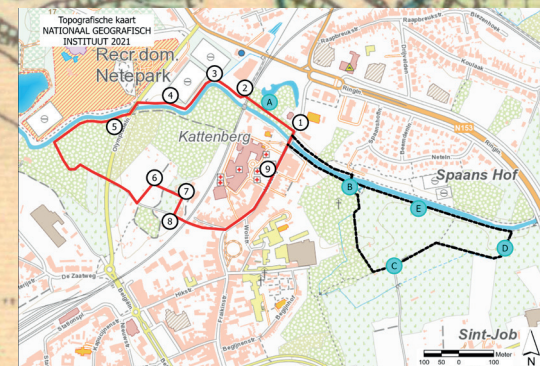
Vlaanderen
verbeelding werkt



wandelkaarten in samenwerking met:



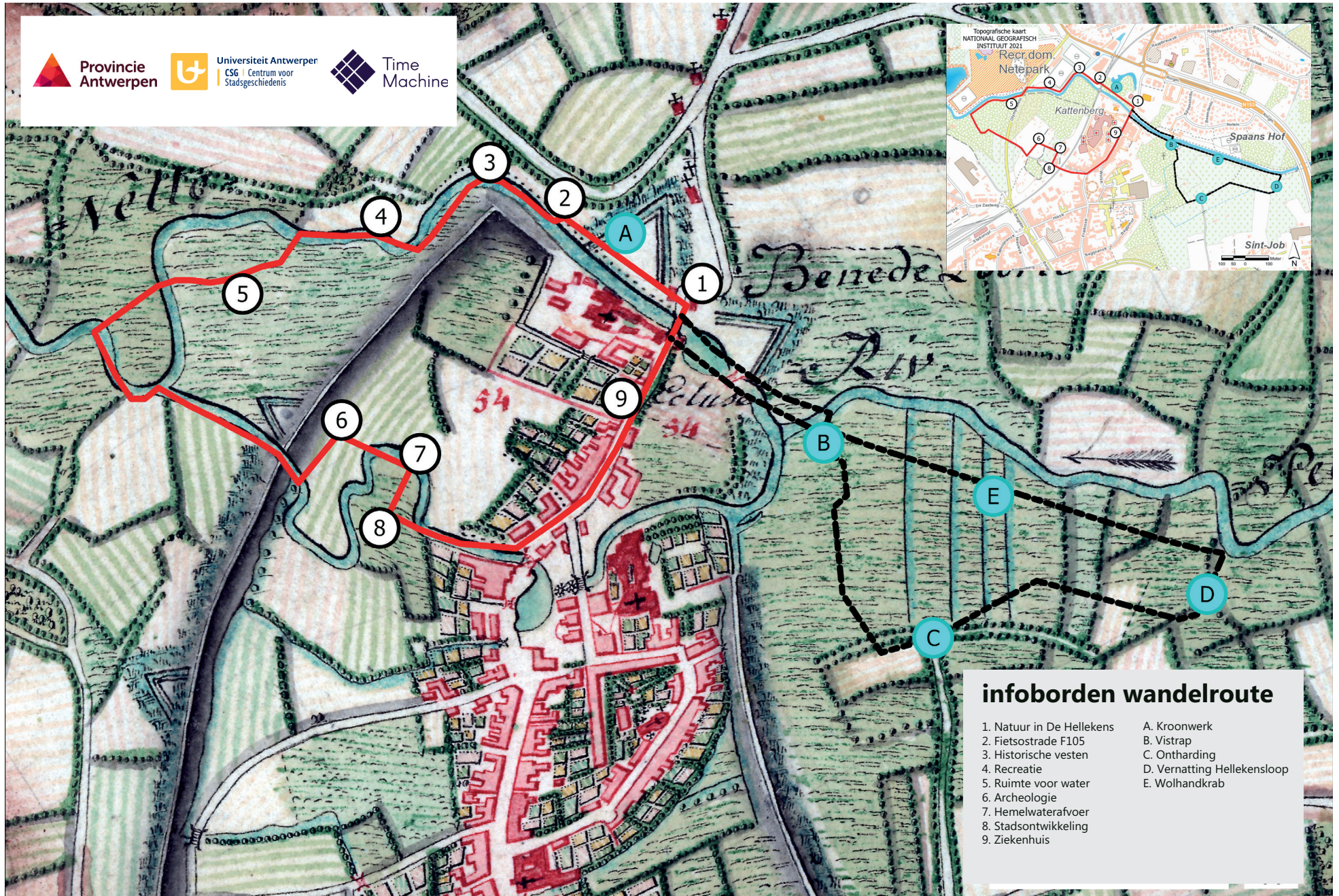
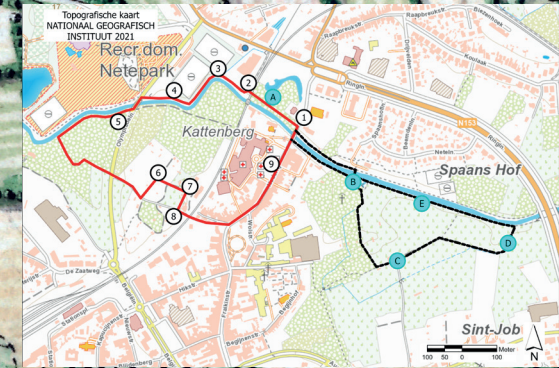
Universiteit Antwerpen
CSG | Centrum voor
Stadsgeschiedenis



infoborden wandelroute

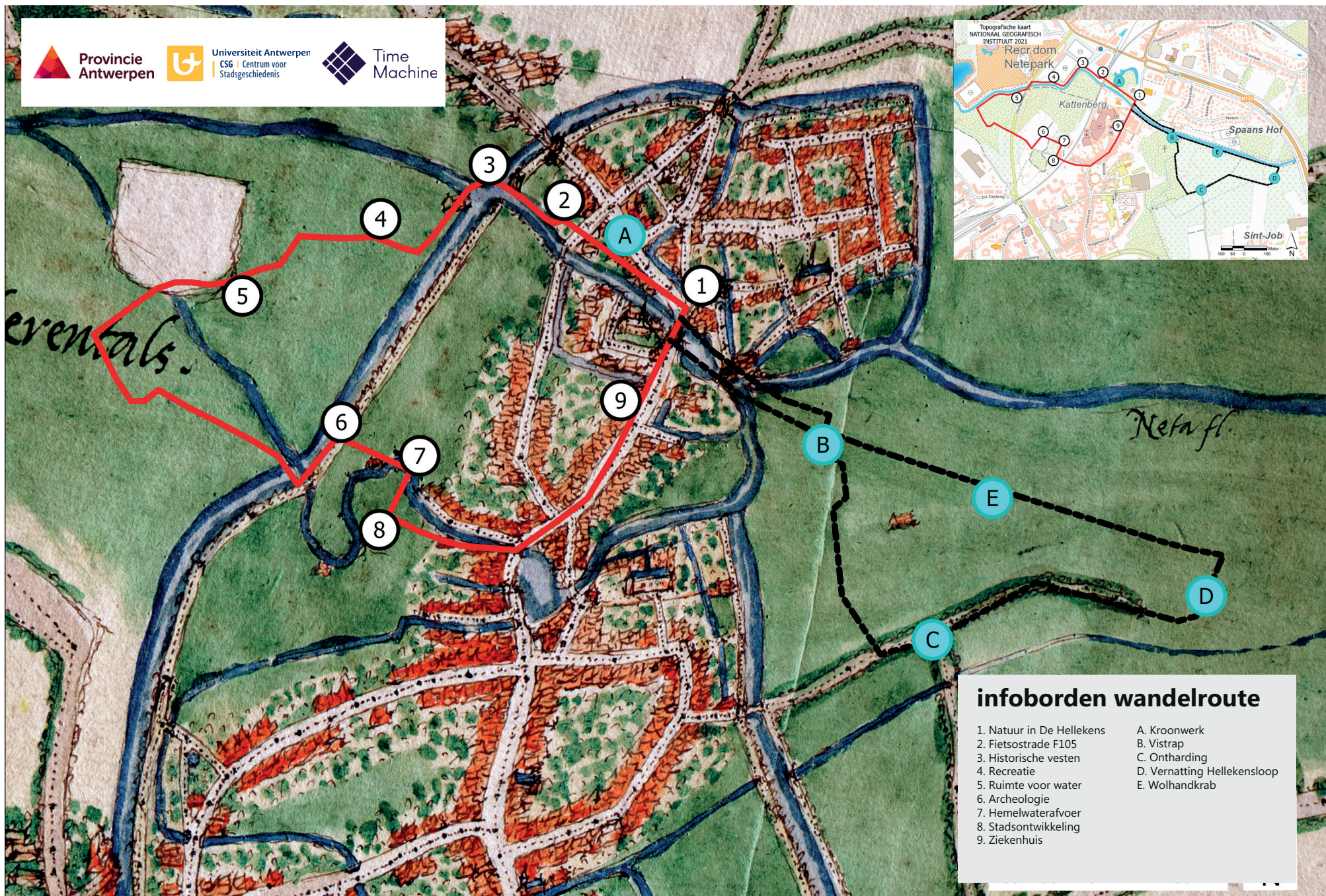
- | | |
|---------------------------|-----------------------------|
| 1. Natuur in De Hellekens | A. Kroonwerk |
| 2. Fietsstrade F105 | B. Vistrap |
| 3. Historische vesten | C. Ontharding |
| 4. Recreatie | D. Vernatting Hellekensloop |
| 5. Ruimte voor water | E. Wolhandkrab |
| 6. Archeologie | |
| 7. Hemelwaterafvoer | |
| 8. Stadsontwikkeling | |
| 9. Ziekenhuis | |

Topografische kaart van Herentals (1904) - Nationaal Geografisch Instituut- © NGI - Topografische kaart van België op schaal 1:20000



infoborden wandelroute

- | | |
|---------------------------|-----------------------------|
| 1. Natuur in De Hellekens | A. Kroonwerk |
| 2. Fietsstrade F105 | B. Vistrap |
| 3. Historische vesten | C. Ontharding |
| 4. Recreatie | D. Vernatting Hellekensloop |
| 5. Ruimte voor water | E. Wolhandkrab |
| 6. Archeologie | |
| 7. Hemelwaterafvoer | |
| 8. Stadsontwikkeling | |
| 9. Ziekenhuis | |



infoborden wandelroute

1. Natuur in De Hellekens	A. Kroonwerk
2. Fietsstrade F105	B. Vistrap
3. Historische vesten	C. Ontharding
4. Recreatie	D. Vernetting Hellekensloop
5. Ruimte voor water	E. Wolhandkrab
6. Archeologie	
7. Hemelwaterafvoer	
8. Stadsontwikkeling	
9. Ziekenhuis	

Kaart van Herentals (1550-1565) van Jacob Van Deventer - © KBR - Kaarten en plannen - Ms. 22.090 (38)