

provinciaal ruimtelijk uitvoeringsplan

voorontwerp

PRUP Kempense Meren – deel 1

deelPRUP 1: Hoofdboort Zilvermeer en omgeving

deelPRUP 2: Schansheide

deelPRUP 3: Vervangend ontginningsgebied

Kaartenbundel

Ruimtelijke planner:

Bart Antheunis

Lutgarde Janssens



PROVINCIE
ANTWERPEN



Opdrachtgever Provincie Antwerpen
Departement Ruimtelijke Ordening en Mobiliteit (DROM), cel gebiedsgerichte werking
Koningin Elisabethlei 22
2018 Antwerpen

Contactpersoon Lutgarde Janssens
Tel: +32 3 240 67 64
Fax: +32 3 240 66 79
lutgarde.janssens@admin.provant.be
www.provant.be

PRUP Kempense Meren deel 1 - Kaartenbundel

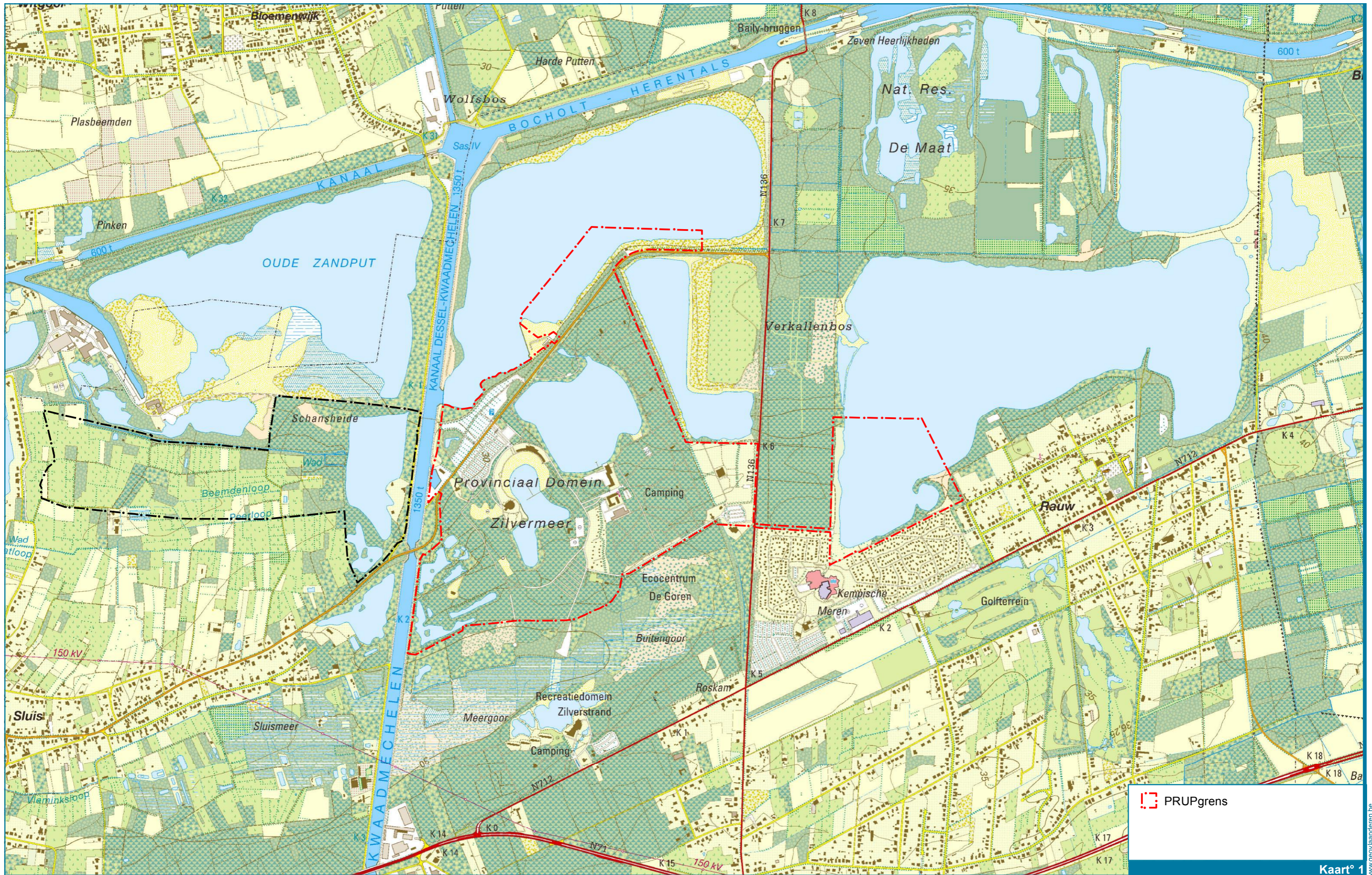


Opdrachtnemer ARCADIS Belgium nv/sa
Maatschappelijke zetel Postadres
Koningsstraat 80 Kortrijksesteenweg 302
B-1000 Brussel B-9000 Gent

Contactpersoon Bart Antheunis
Tel: +32 9 242 44 25
Fax: +32 9 242 44 45
b.antheunis@aracdisbelgium.be
www.arcadisbelgium.be

Lijst der kaarten

Kaart 1: DeelPRUP 1: Topografische kaart.....
Kaart 2: DeelPRUP 1: Orthofoto
Kaart 3: DeelPRUP 1: Kadasterkaart
Kaart 4: DeelPRUP 1: Gewestplan, RUP's, BPA's.....
Kaart 5: DeelPRUP 1: Sectorale elementen: natuur.....
Kaart 6: DeelPRUP 1: Sectorale elementen: landschap
Kaart 7: DeelPRUP 1: Motivatie afbakening plangebied
Kaart 8: DeelPRUP 1: Watertoetskaarten
Kaart 9: DeelPRUP 1: Kaart met mogelijke planbaten
Kaart 10: DeelPRUP 2: Topografische kaart.....
Kaart 11: DeelPRUP 2: Orthofoto.....
Kaart 12: DeelPRUP 2: Kadasterkaart
Kaart 13: DeelPRUP 2: Gewestplan, RUP's, BPA's.....
Kaart 14: DeelPRUP 2: Sectorale elementen: natuur.....
Kaart 15: DeelPRUP 2: Sectorale elementen: landschap
Kaart 16: DeelPRUP 2: Sectorale elementen: grondwaterwinning.....
Kaart 17: DeelPRUP 2: Motivatie afbakening plangebied
Kaart 18: DeelPRUP 2: Watertoetskaarten
Kaart 19: DeelPRUP 2: Kaart met mogelijke planbaten
Kaart 20: DeelPRUP 3: Topografische kaart.....
Kaart 21: DeelPRUP 3: Orthofoto.....
Kaart 22: DeelPRUP 3: Kadasterkaart
Kaart 23: DeelPRUP 3: Gewestplan, RUP's, BPA's.....
Kaart 24: DeelPRUP 3: Sectorale elementen: natuur.....
Kaart 25: DeelPRUP 3: Sectorale elementen: landschap
Kaart 26: DeelPRUP 3: Motivatie afbakening plangebied
Kaart 27: DeelPRUP 3: Watertoetskaarten
Kaart 28: DeelPRUP 3: Kaart met mogelijke planbaten
Kaart 29: Landschapsecologische kaart.....
Kaart 30: Landbouwtyperingskaart.....
Kaart 31: Habitatkaart van ANB



 PRUPgrens

Kaart° 1



1:15.000

S:\projecten\7095_KempenseMerenDeel\1\GIS\Maps\Hoofdknoop\7095_krt_kaart1.mxd

DeelPRUP 1: Topografische Kaart





 PRUPgrens

Kaart° 2

www.geovlaanderen.be

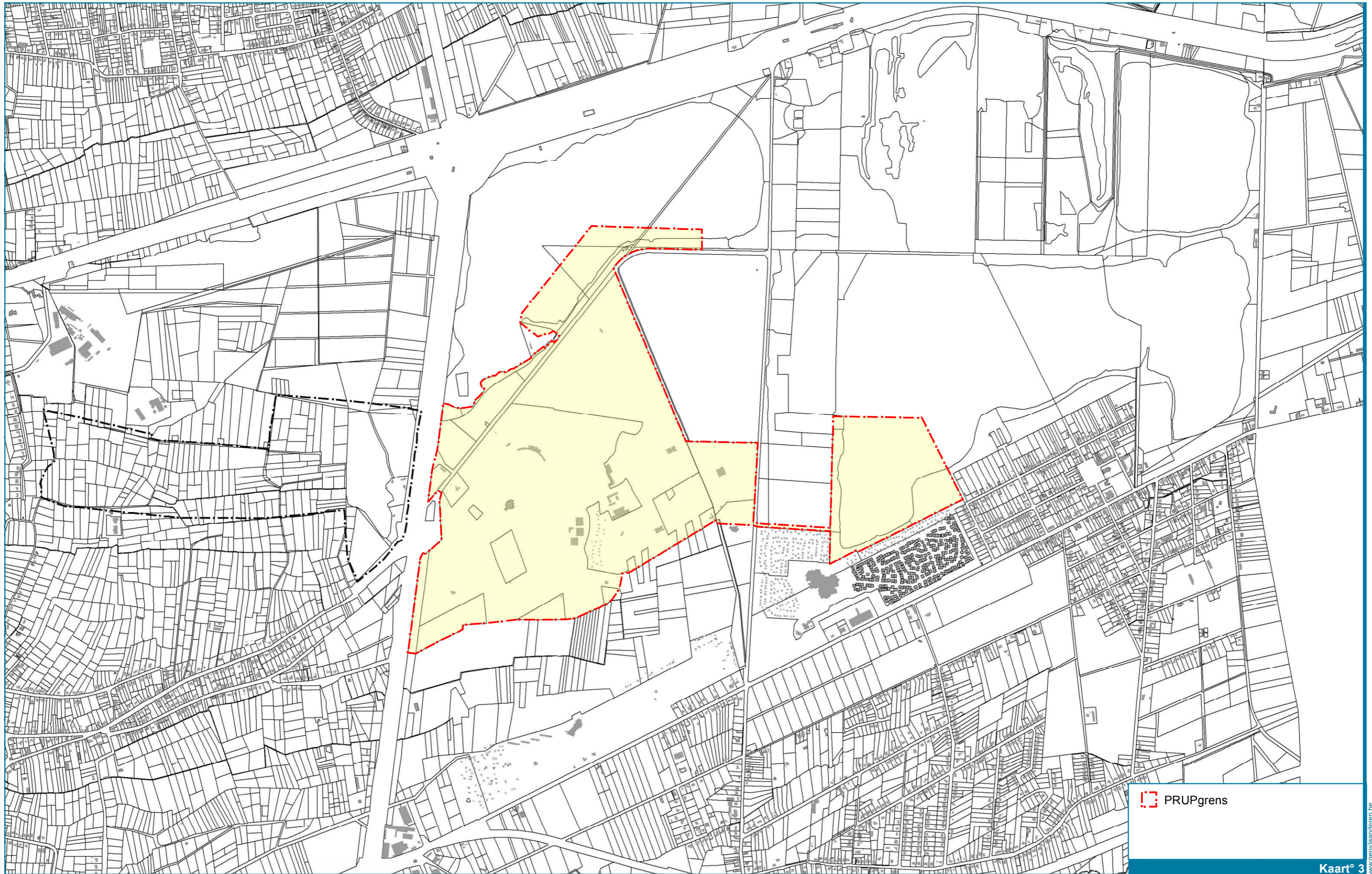


1:15.000

S:\projecten\7095_KempenseMerenDeel\1\GIS\Maps\Hoofdknoop\7095_krt_kaart2.mxd

DeelPRUP 1: Orthofoto





 PRUPgrens

Kaart° 3

www.gevlaanderen.be

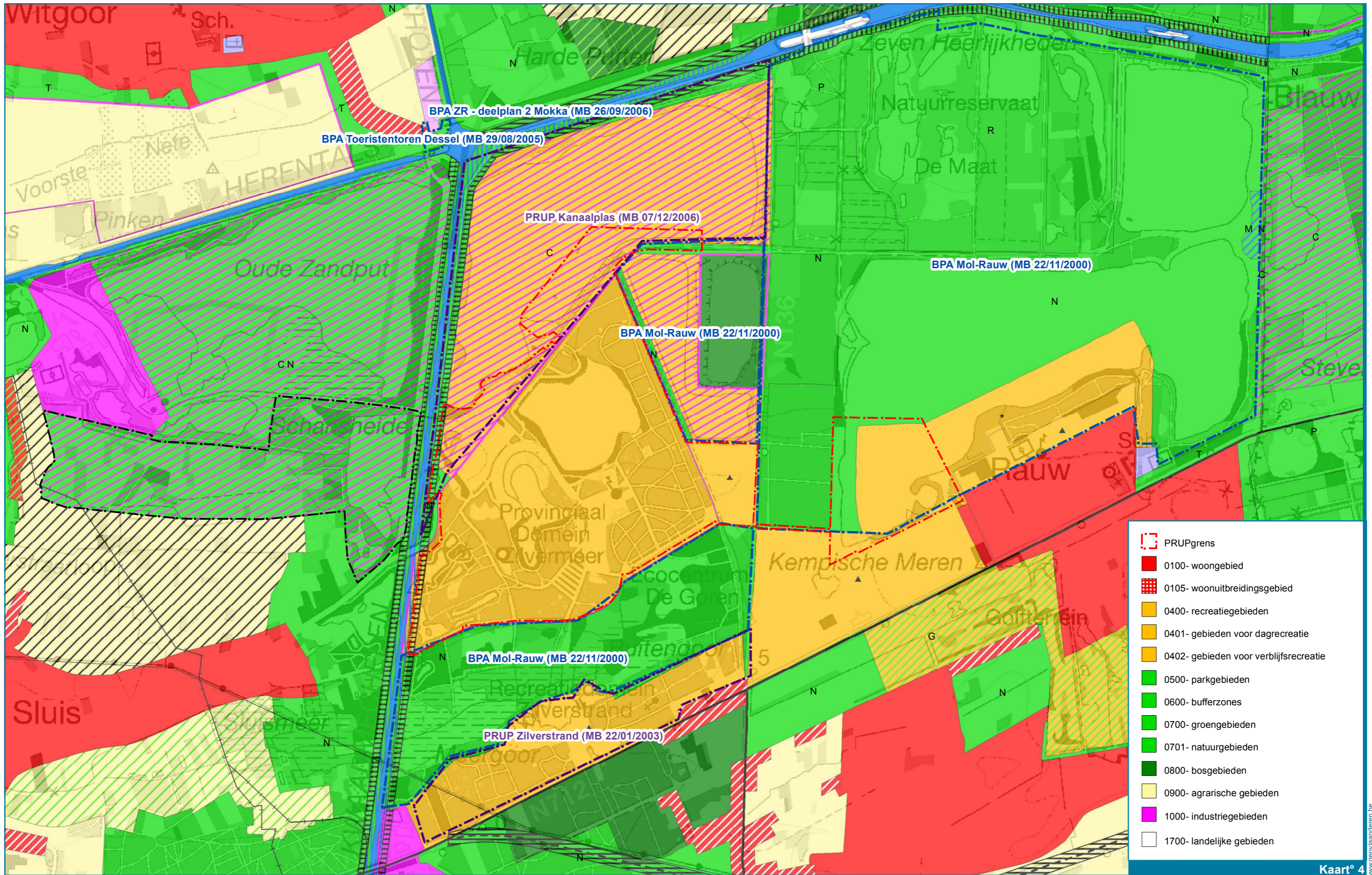


1:15.000

S:\projecten\7095_KempenseMerenDeel\1\GIS\Maps\Hoofdknoop7095_krt_kaart3.mxd

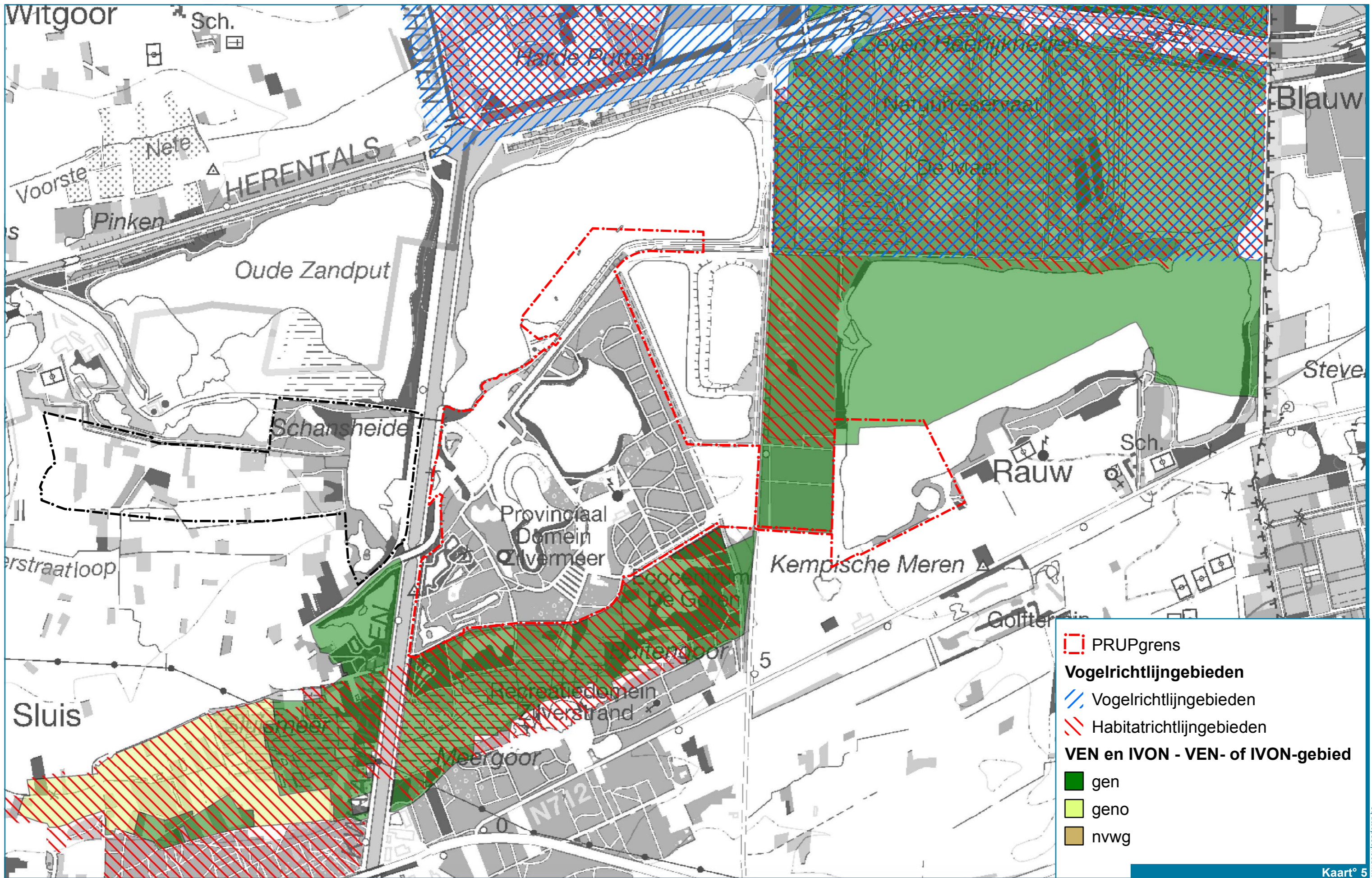
DeelPRUP 1: Kadasterkaart

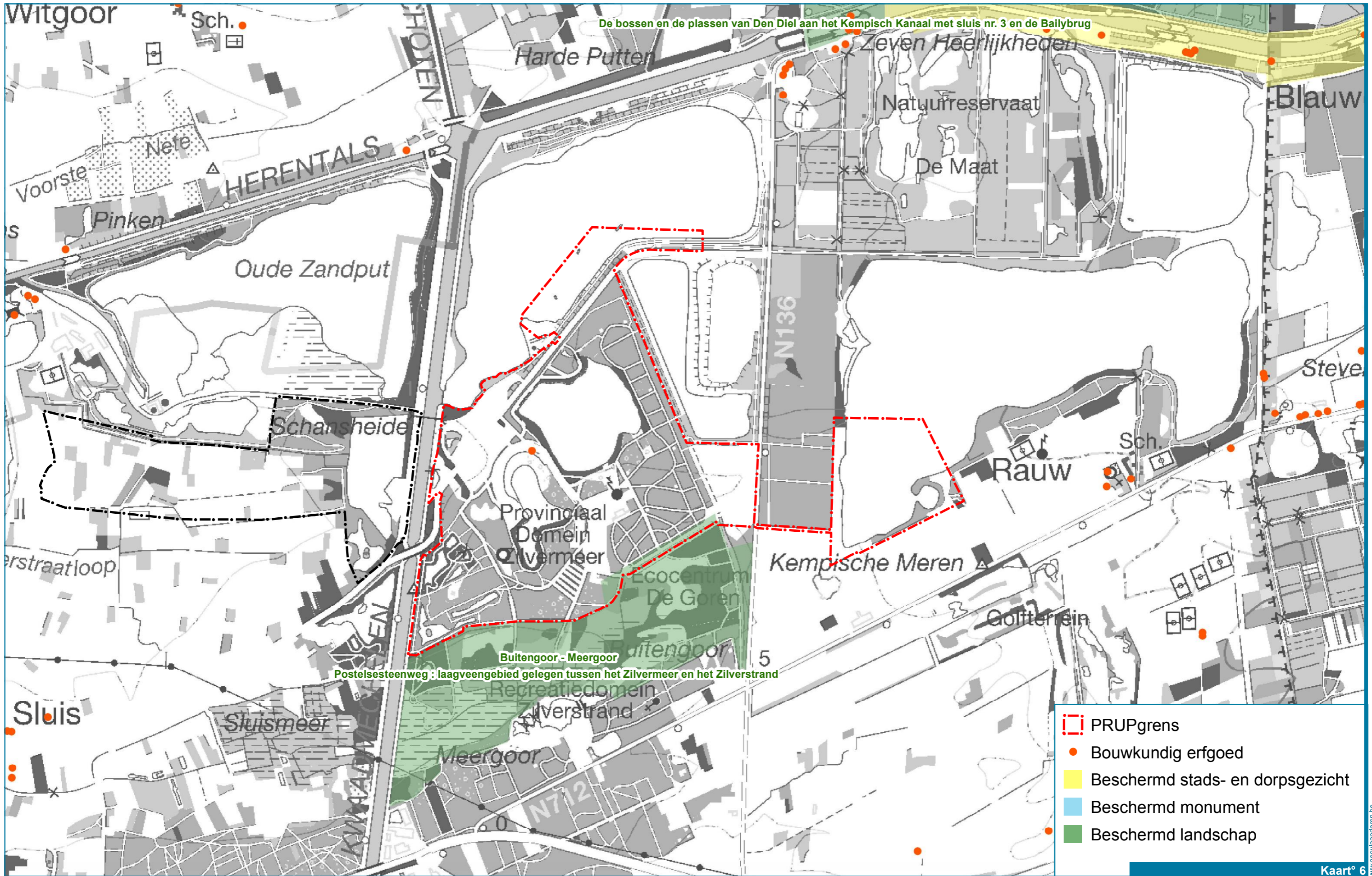


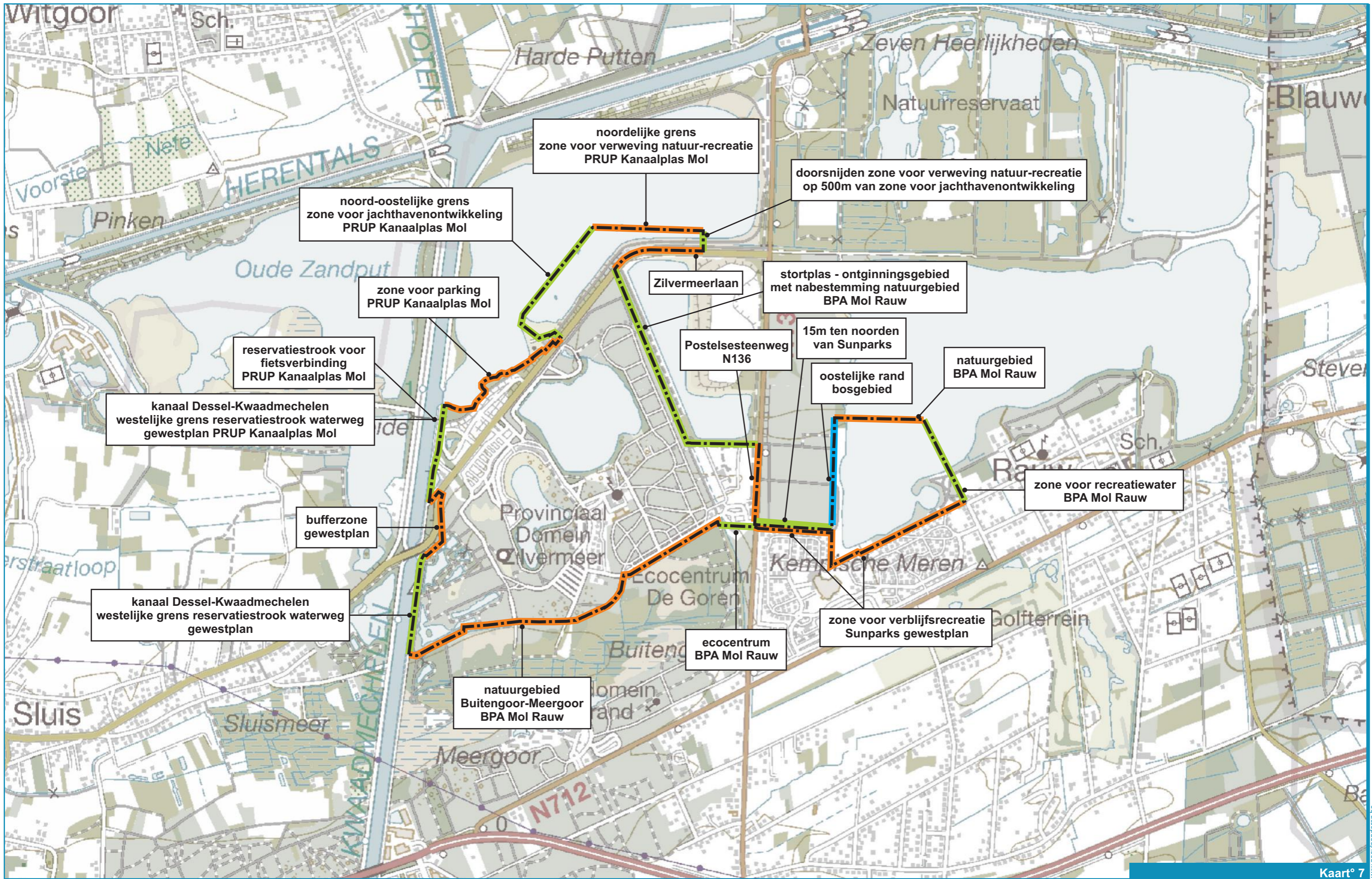


- PRUPgrens
- 0100- woongebied
- 0105- woonuitbreidingsgebied
- 0400- recreatiegebieden
- 0401- gebieden voor dagrecreatie
- 0402- gebieden voor verblijfsrecreatie
- 0500- parkgebieden
- 0600- bufferzones
- 0700- groengebieden
- 0701- natuurgebieden
- 0800- bosgebieden
- 0900- agrarische gebieden
- 1000- industriegebieden
- 1700- landelijke gebieden

Kaart° 4







Kaart° 7

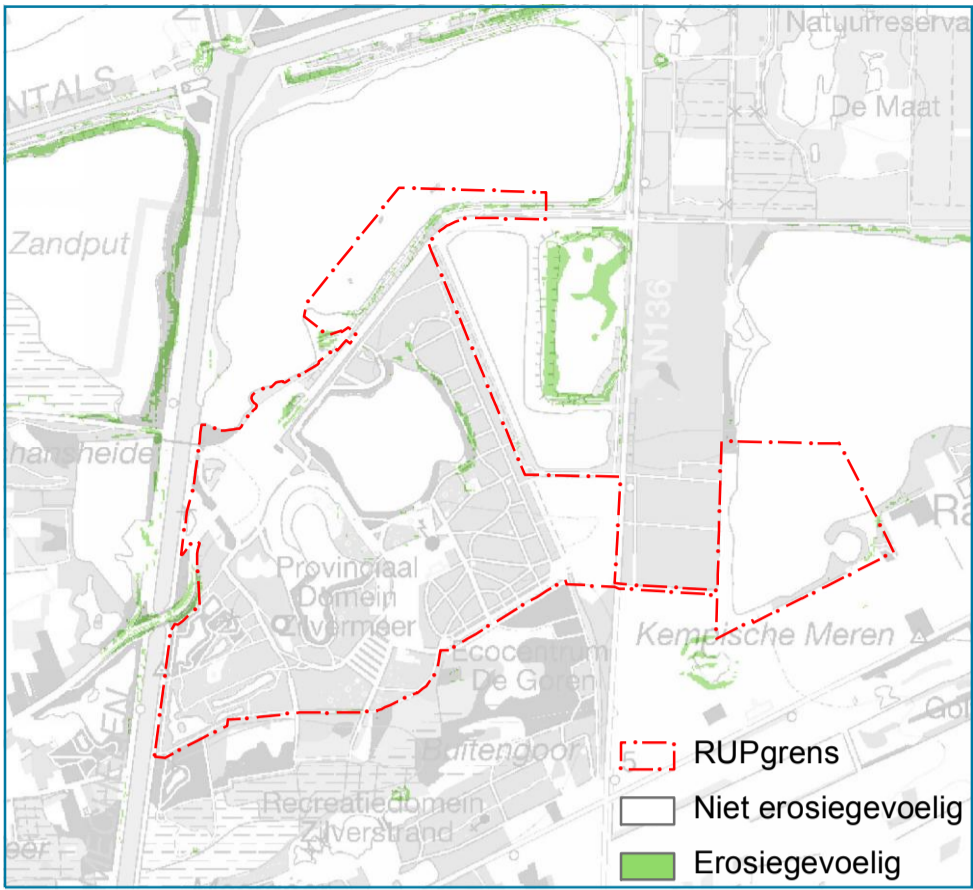


1:15 000

S:\projecten\7095_KempenseMeren\Deel1\Grafisch\Corel\7095_krt_067A.cdr

Deel PRUP 1: Motivatie afbakening plangebied

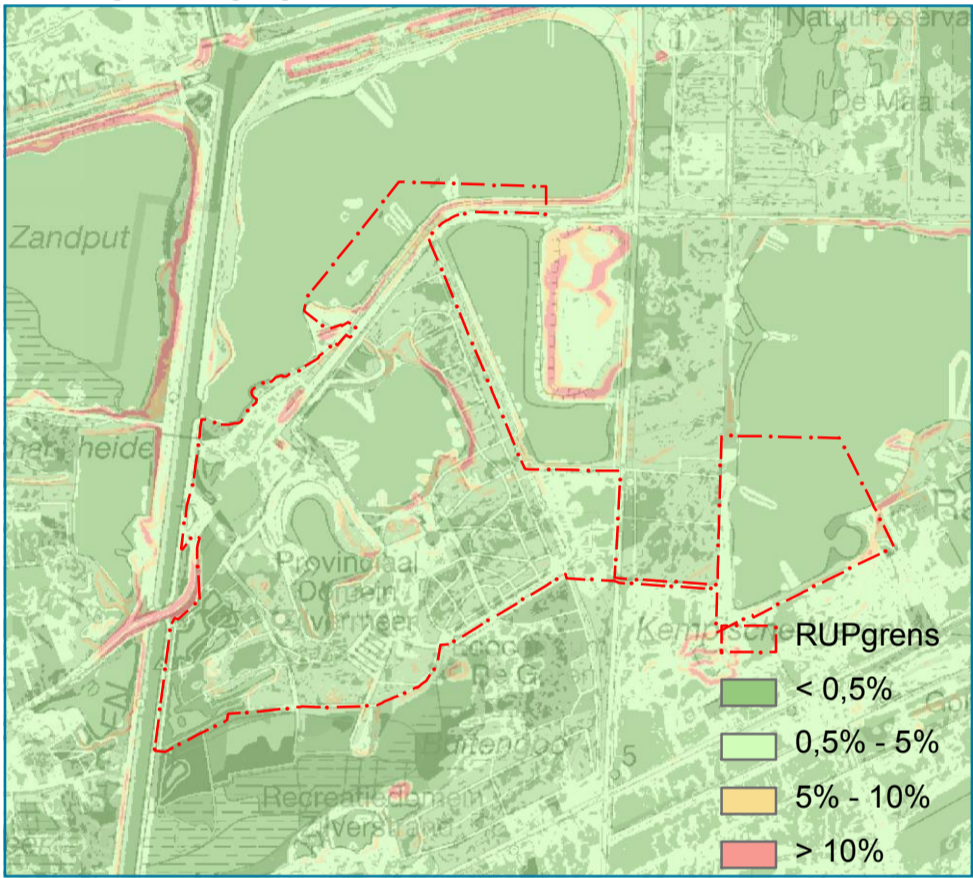




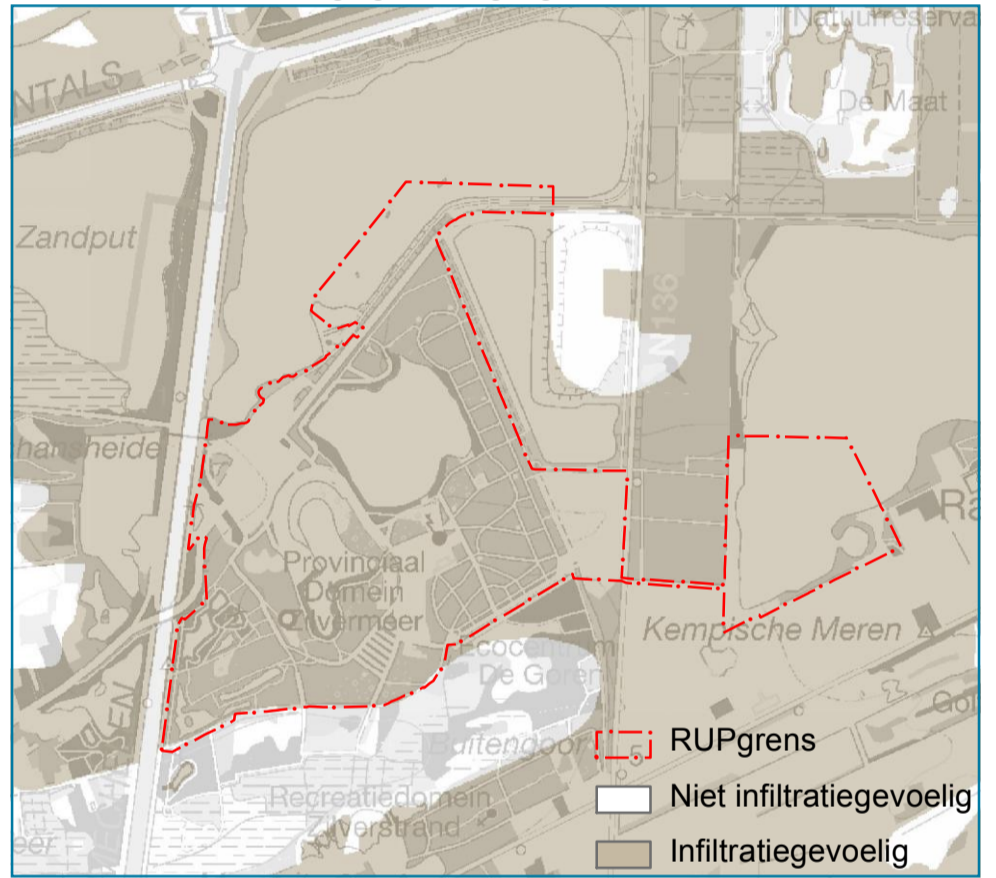
Erosiegevoelige gebieden



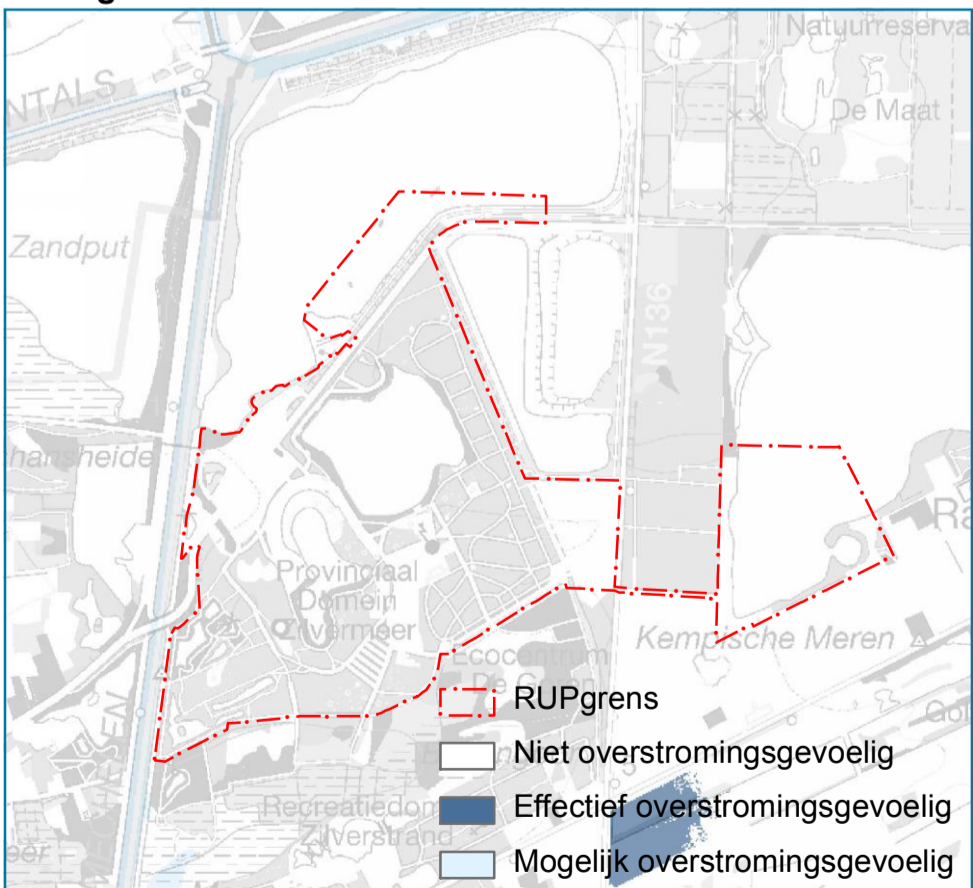
Grondwaterstromingsgevoelige gebieden



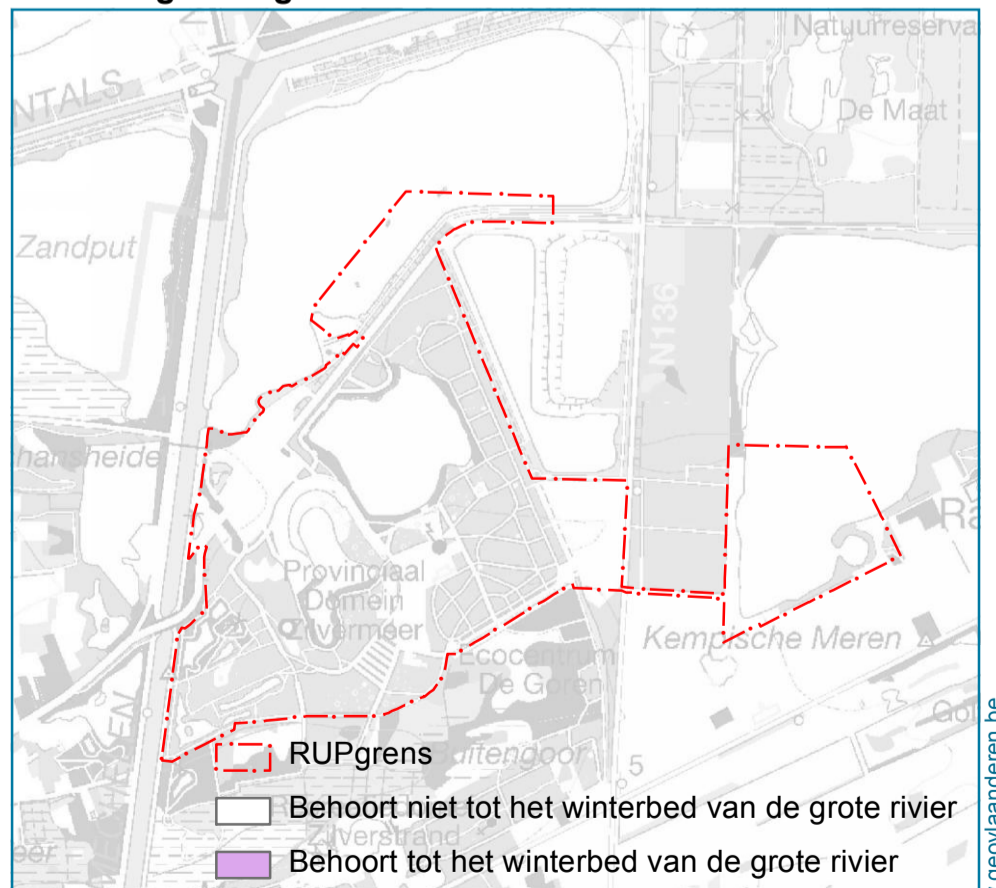
Hellingenkaart



Infiltratiegevoelige bodems



Overstromingsgevoelige gebieden

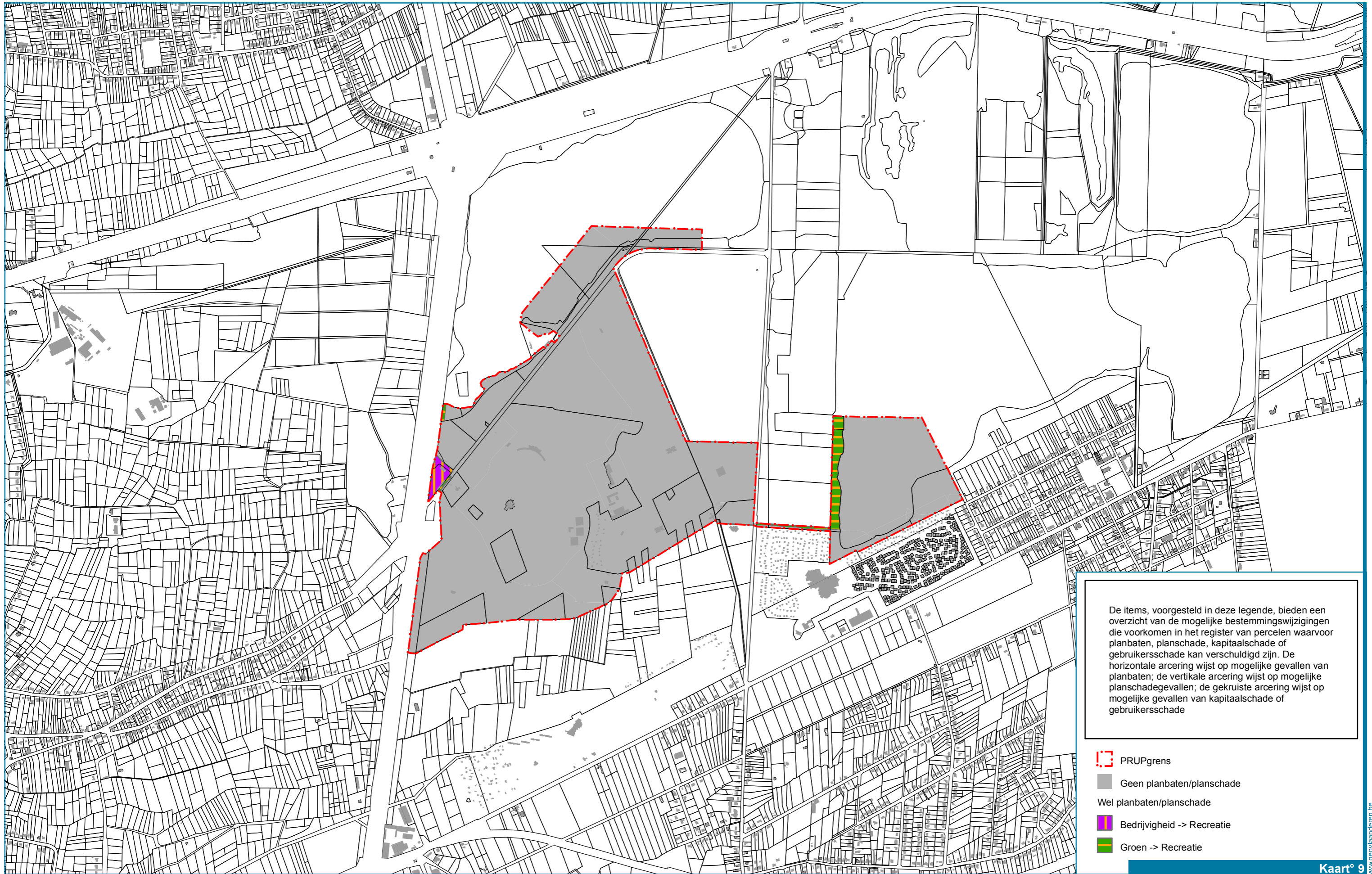


Winterbedkaart






Kaart° 8



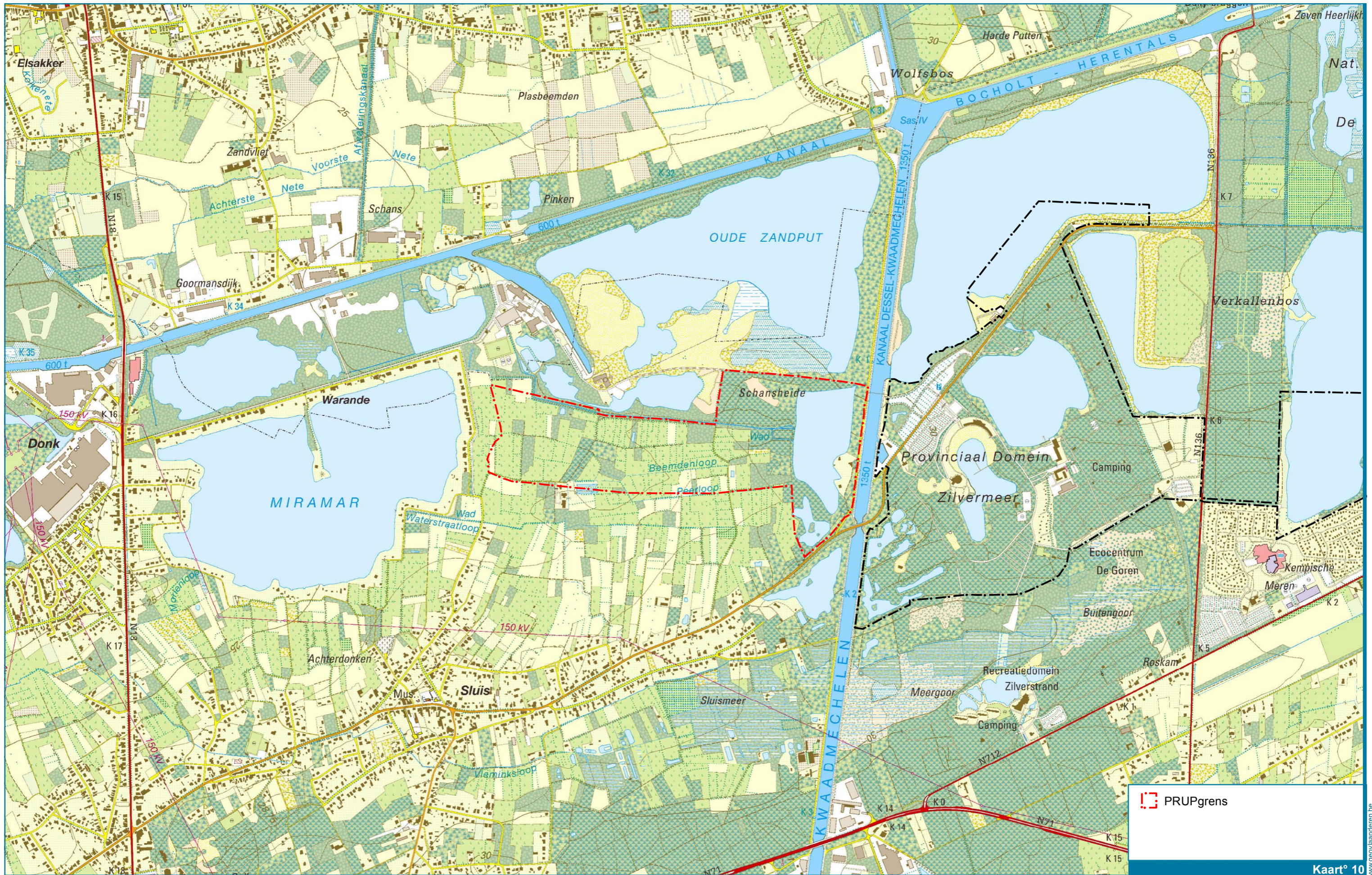
1:25.000



De items, voorgesteld in deze legende, bieden een overzicht van de mogelijke bestemmingswijzigingen die voorkomen in het register van percelen waarvoor planbaten, planschade, kapitaalschade of gebruikersschade kan verschuldigd zijn. De horizontale arcering wijst op mogelijke gevallen van planbaten; de verticale arcering wijst op mogelijke planschadegevallen; de gekruiste arcering wijst op mogelijke gevallen van kapitaalschade of gebruikersschade

-  PRUPgrens
-  Geen planbaten/planschade
-  Wel planbaten/planschade
-  Bedrijvigheid -> Recreatie
-  Groen -> Recreatie





 PRUPgrens

Kaart° 10



1:15.000

S:\projecten\7095_KempenseMerenDeel\1\GIS\Maps\Schansheide\7095_krt_57a_kaart10.mxd

DeelPRUP 2: Topografische kaart



www.gevoelanden.be



 PRUPgrens

Kaart° 11



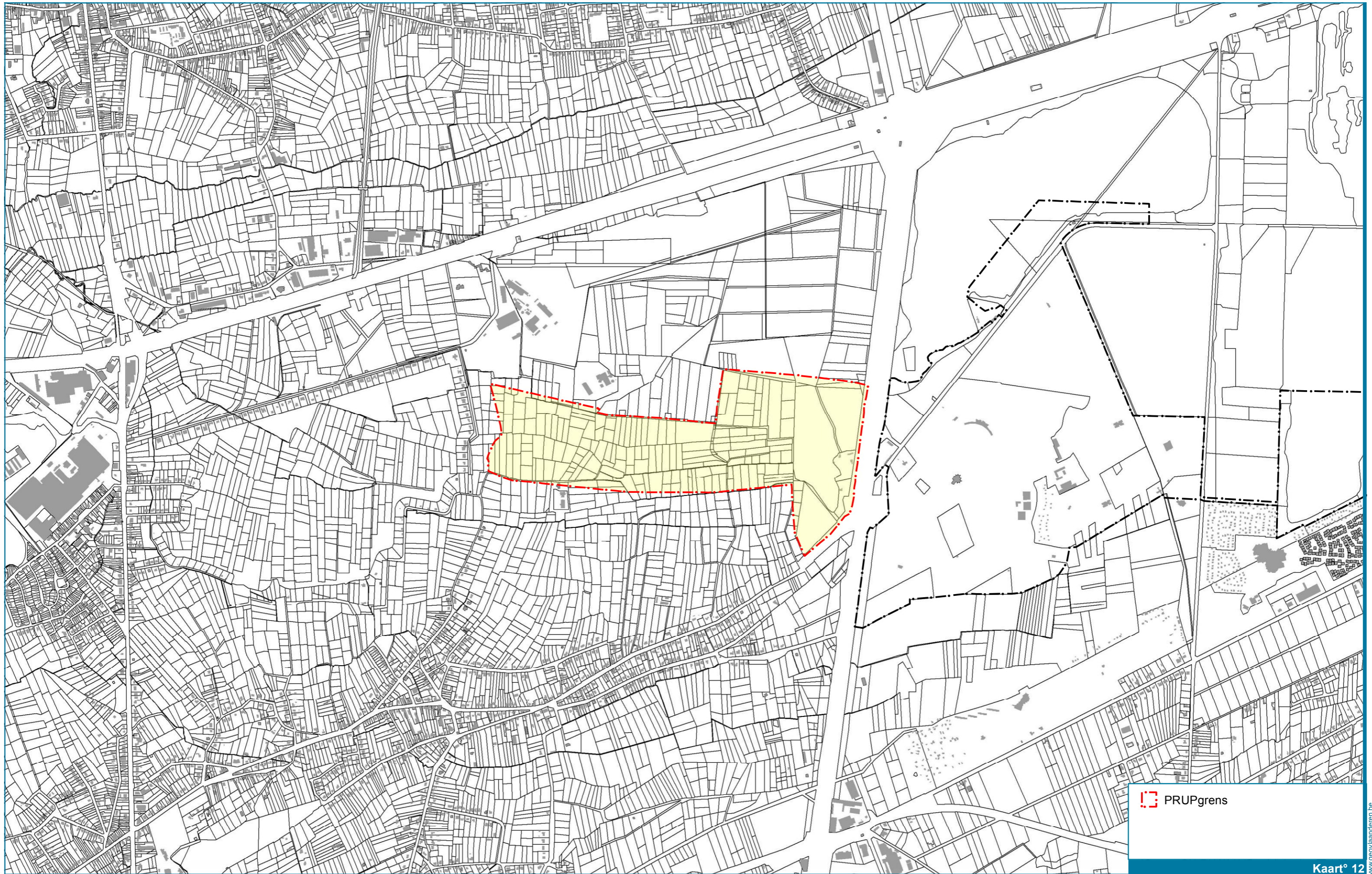
1:15.000

S:\projecten\7095_KempenseMerenDeel\1\GIS\Maps\Schansheid\7095_krt_57a_kaart11.mxd

DeelPRUP 2: Orthofoto



www.geovlaanderen.be



 PRUPgrens

Kaart° 12



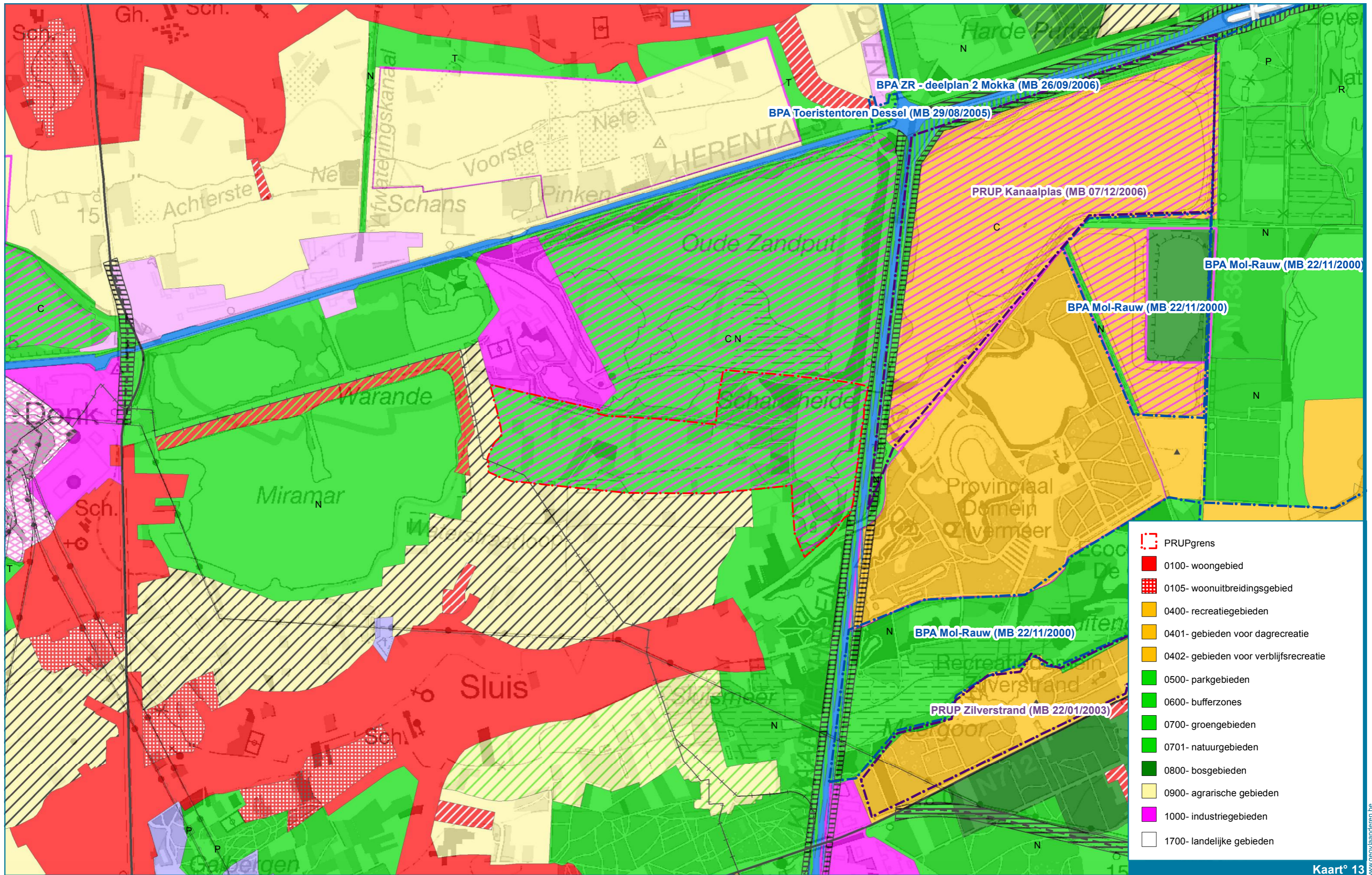
1:15.000

S:\projecten\7095_KempenseMerenDeel\1\GIS\Maps\Schansheid\7095_krt_57a_kaart12.mxd

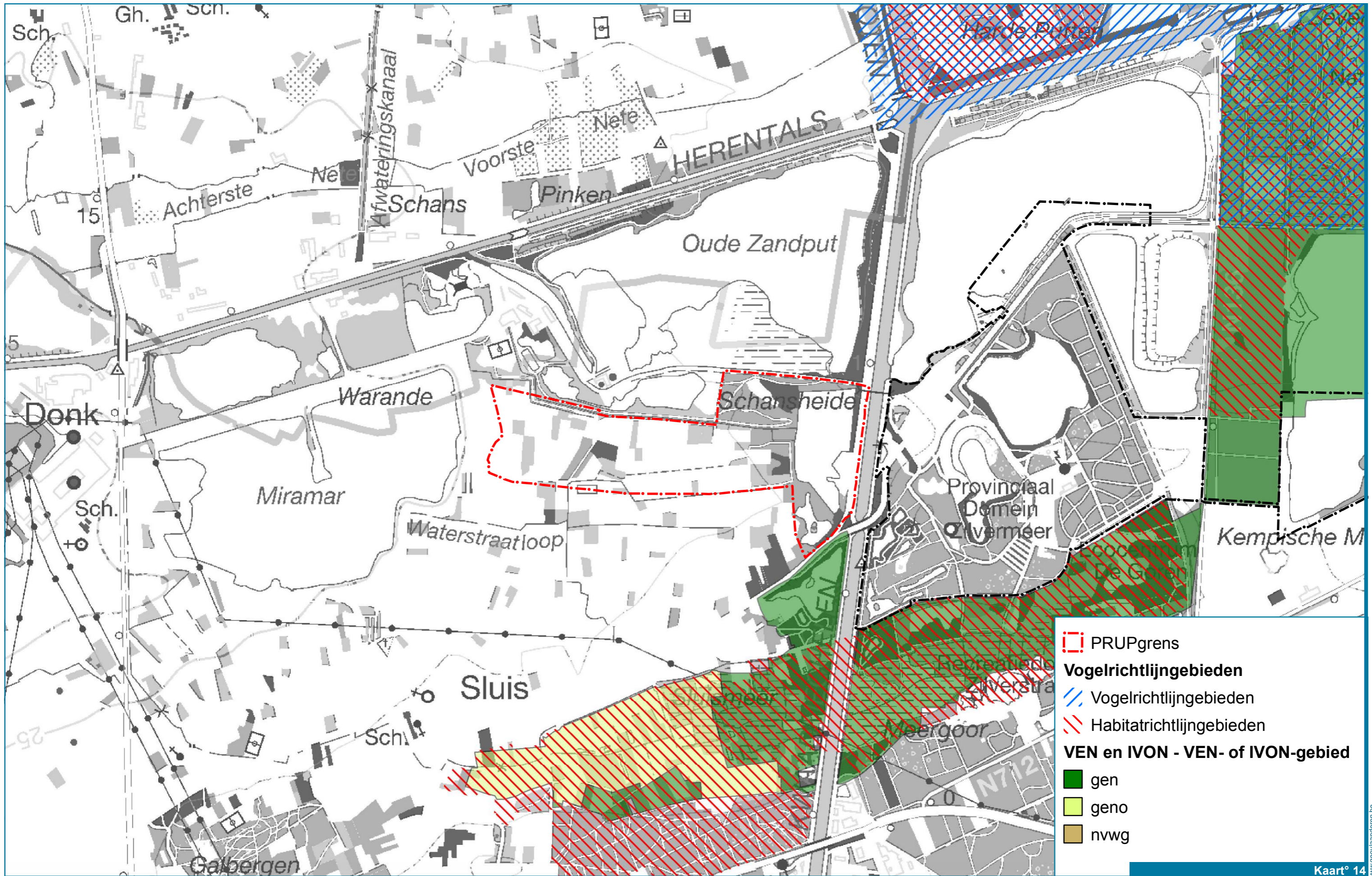
DeelPRUP 2: Kadasterkaart

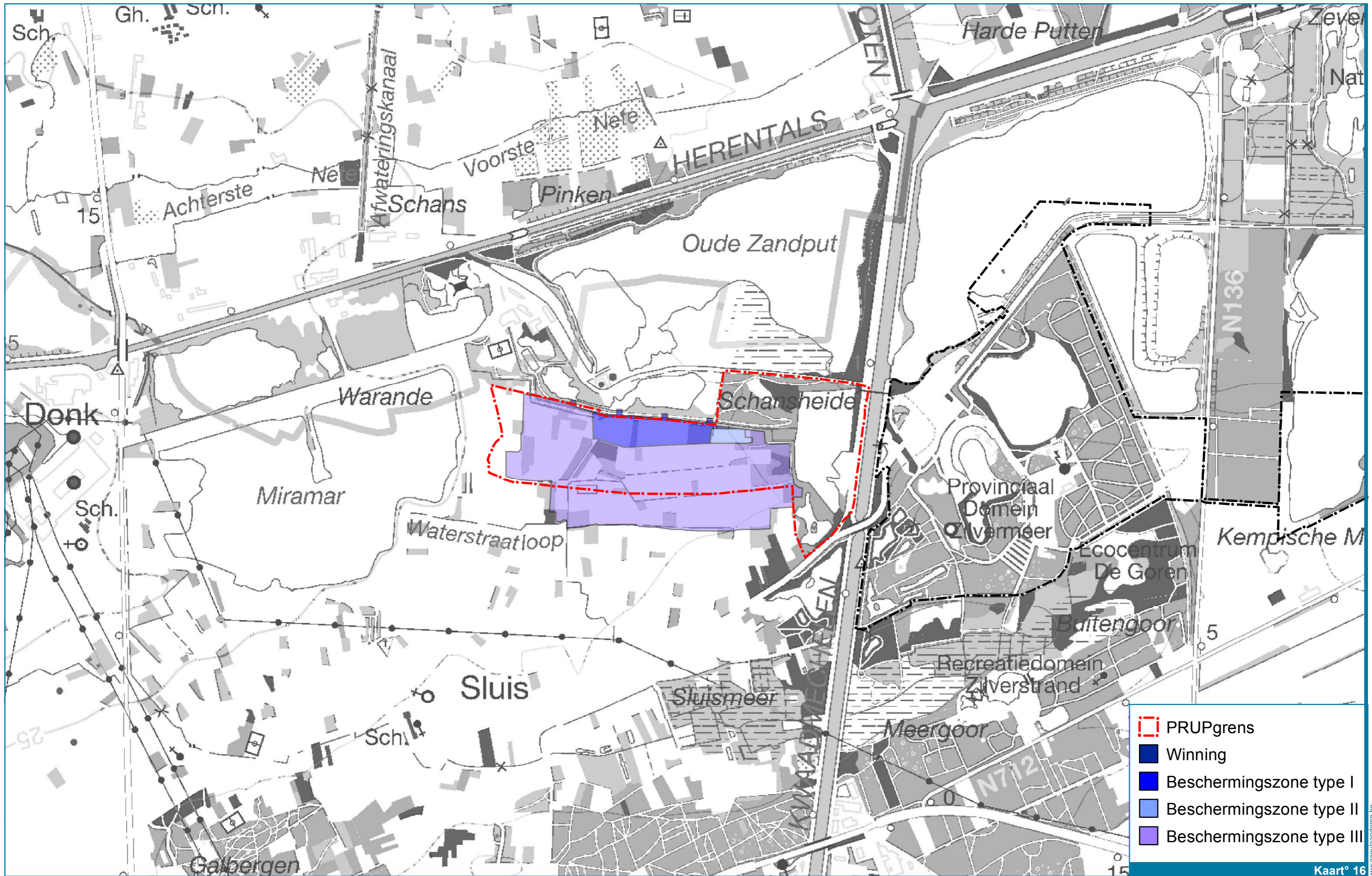


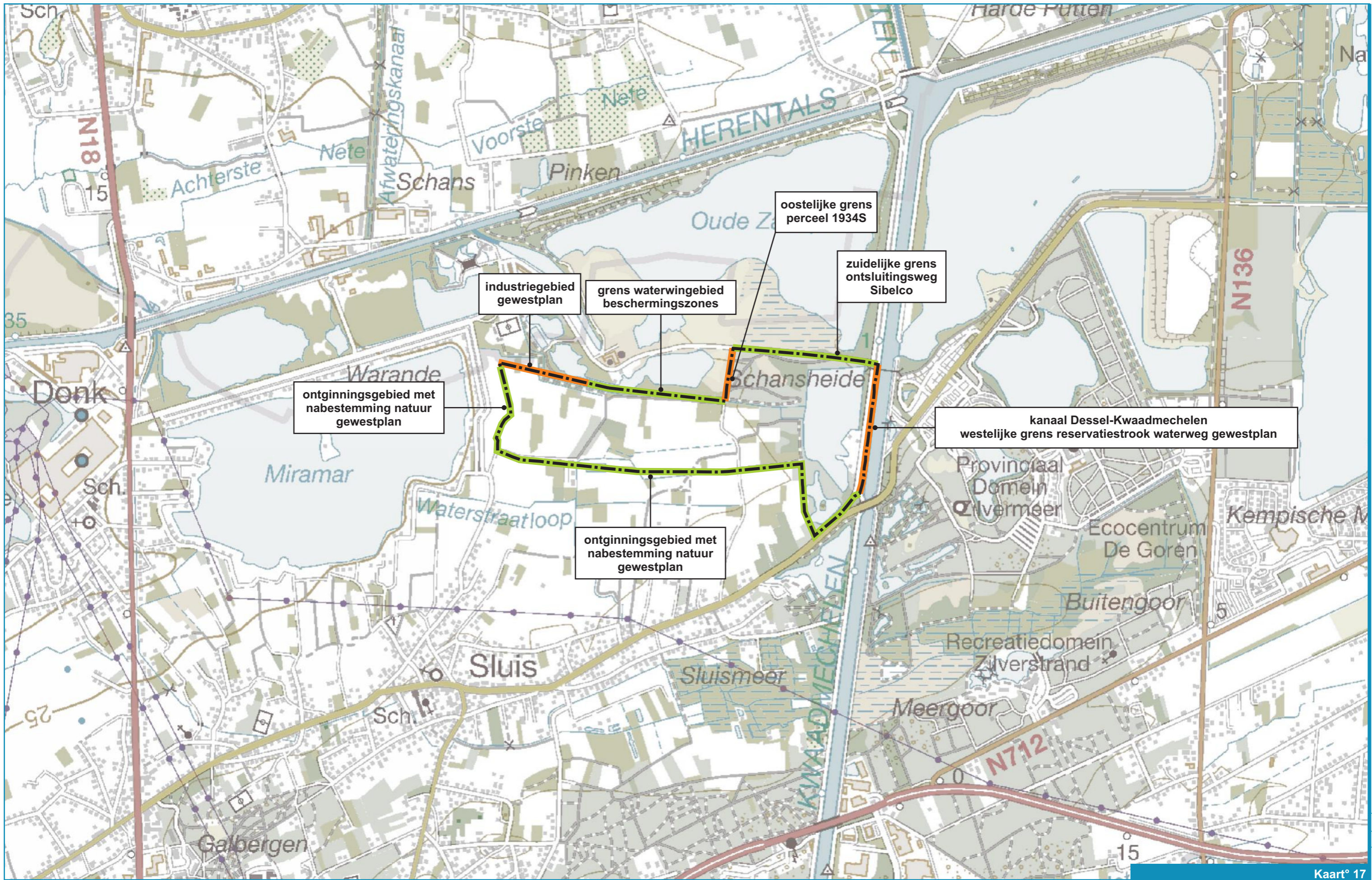
www.gevoelanderen.be

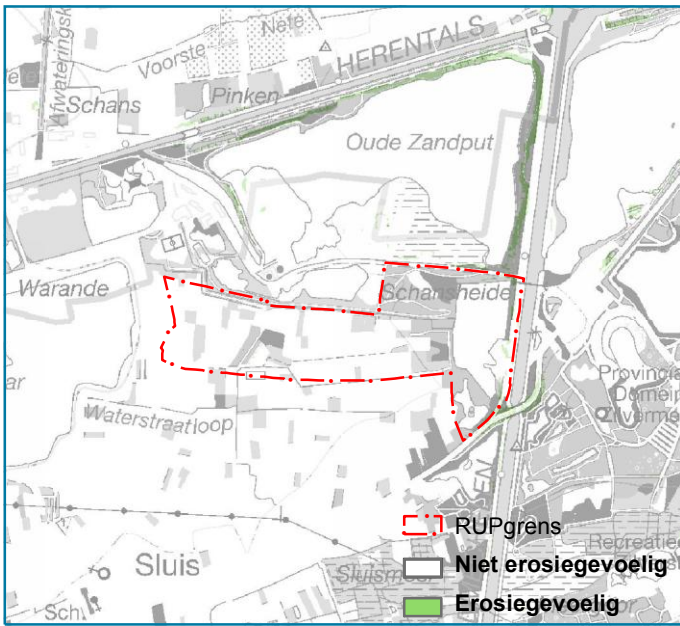


-  PRUPgrens
-  0100- woongebied
-  0105- woonuitbreidingsgebied
-  0400- recreatiegebieden
-  0401- gebieden voor dagrecreatie
-  0402- gebieden voor verblijfsrecreatie
-  0500- parkgebieden
-  0600- bufferzones
-  0700- groengebieden
-  0701- natuurgebieden
-  0800- bosgebieden
-  0900- agrarische gebieden
-  1000- industriegebieden
-  1700- landelijke gebieden

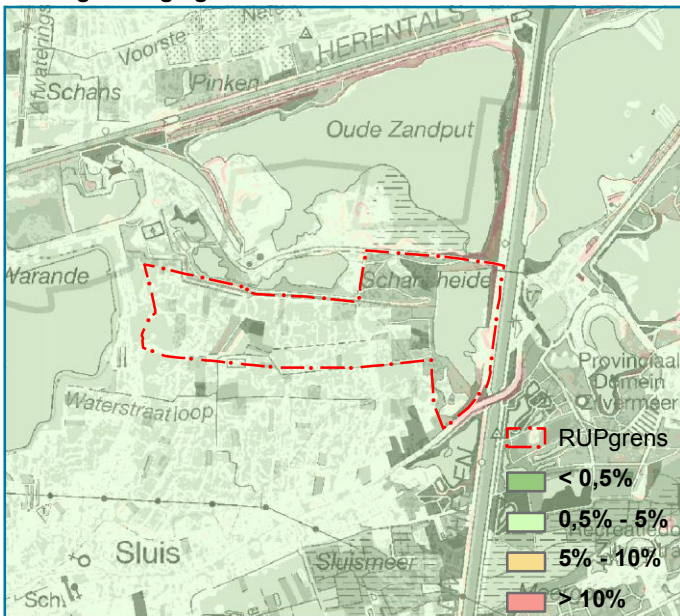




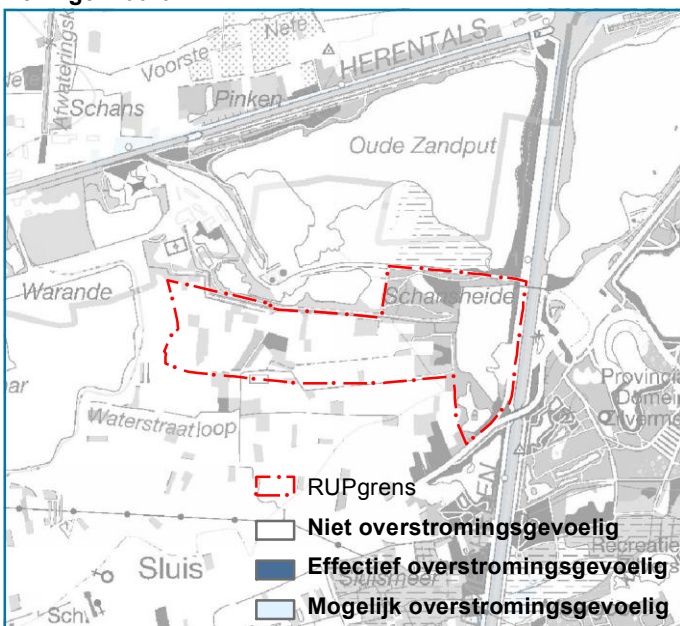




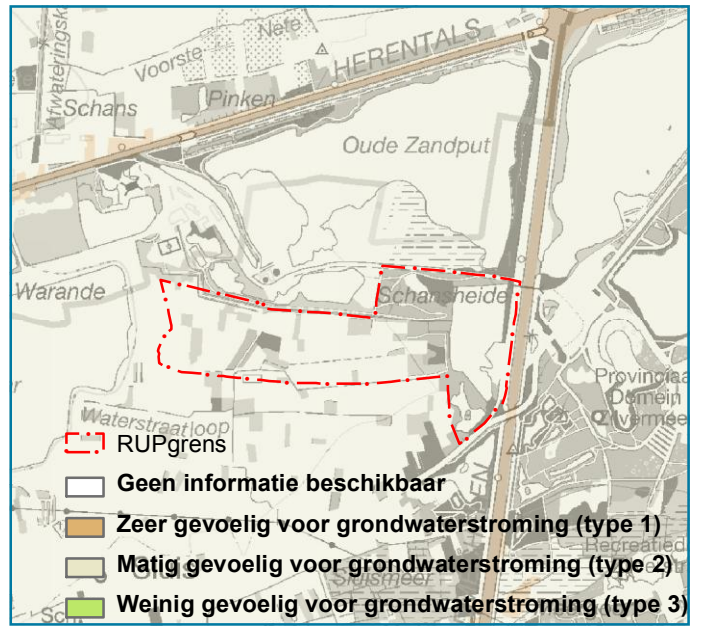
Erosiegevoelige gebieden



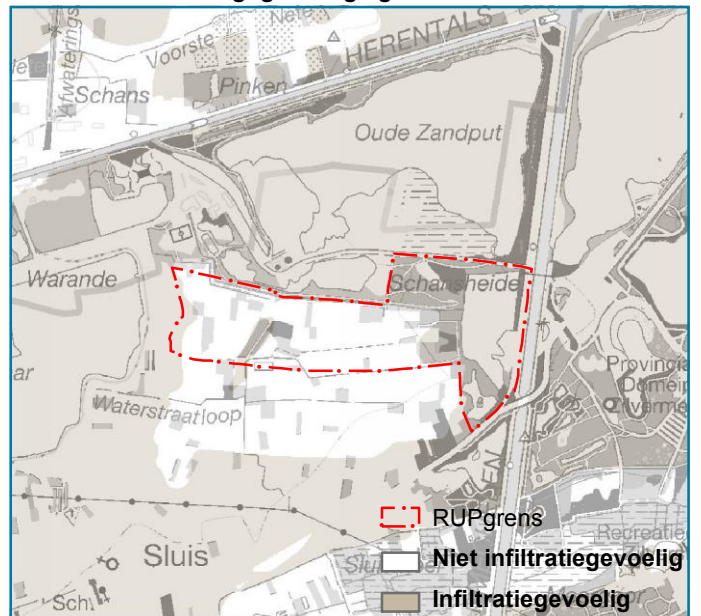
Hellingkaart



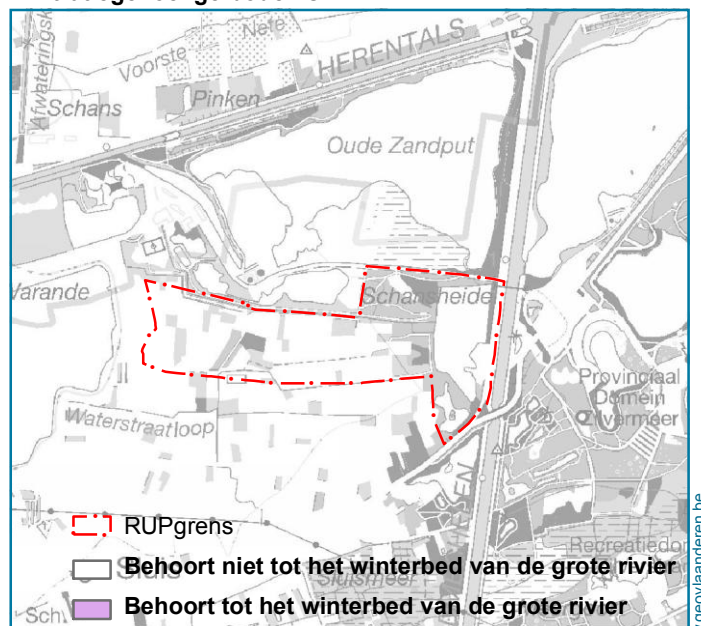
Overstromingsgevoelige gebieden



Grondwaterstromingsgevoelige gebieden



Infiltratiegevoelige bodems

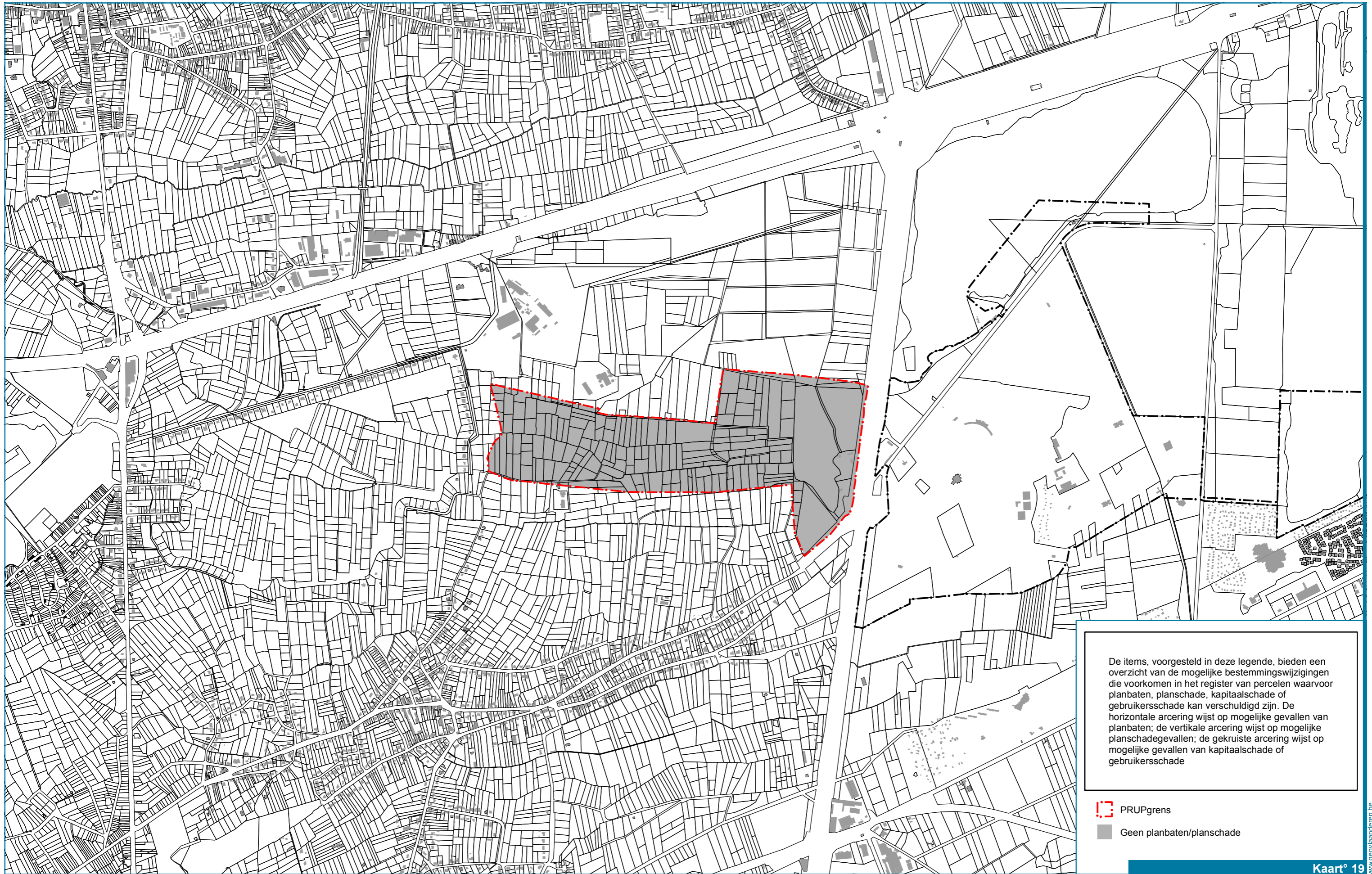


Winterbedkaart



Kaart° x



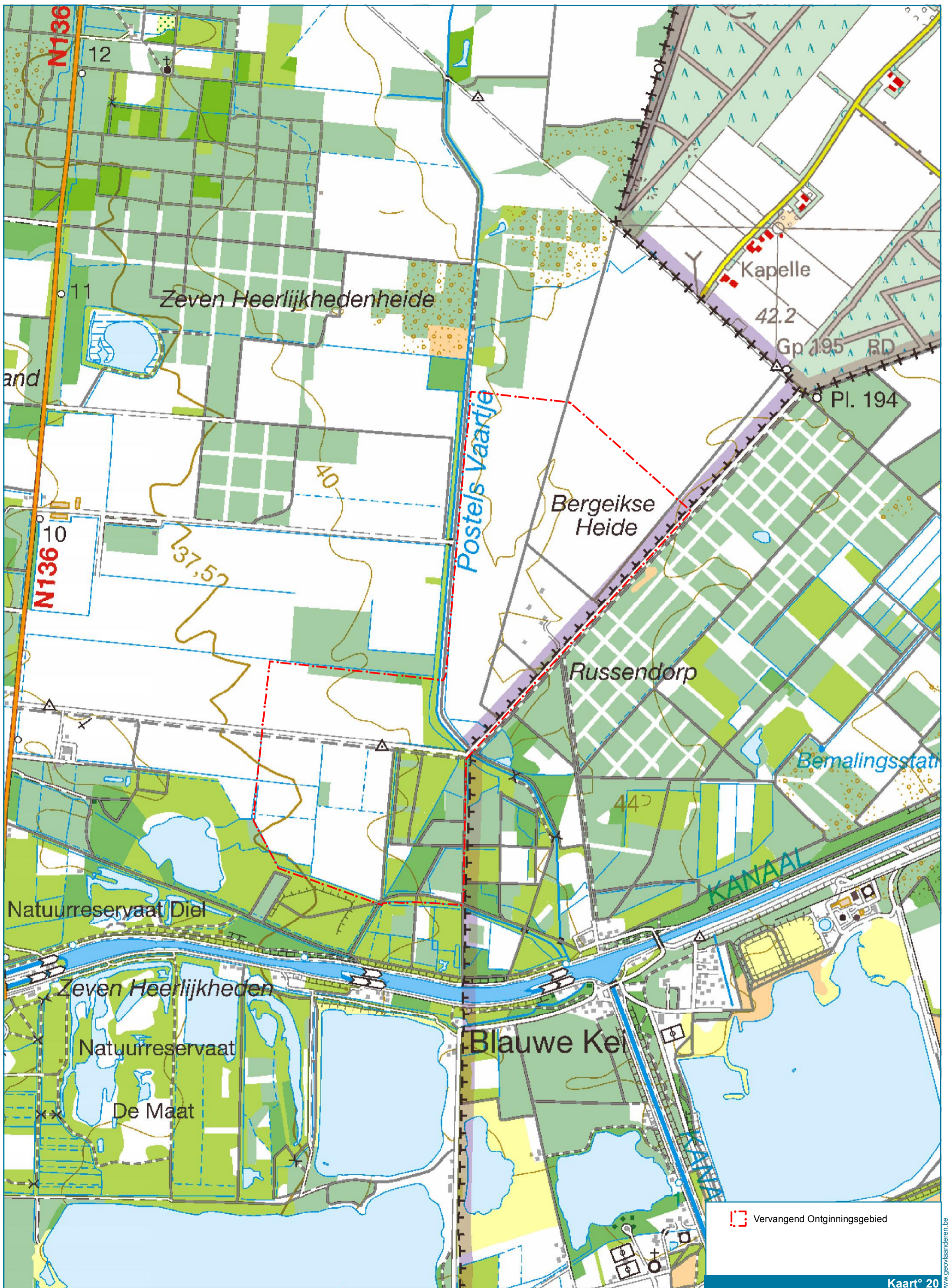
1:35.000




De items, voorgesteld in deze legende, bieden een overzicht van de mogelijke bestemmingswijzigingen die voorkomen in het register van percelen waarvoor planbaten, planschade, kapitaalschade of gebruikersschade kan verschuldigd zijn. De horizontale arcering wijst op mogelijke gevallen van planbaten; de verticale arcering wijst op mogelijke planschadegevallen; de gekruiste arcering wijst op mogelijke gevallen van kapitaalschade of gebruikersschade

-  PRUPgrens
-  Geen planbaten/planschade







 Vervangend Ontginningsgebied

Kaart° 21



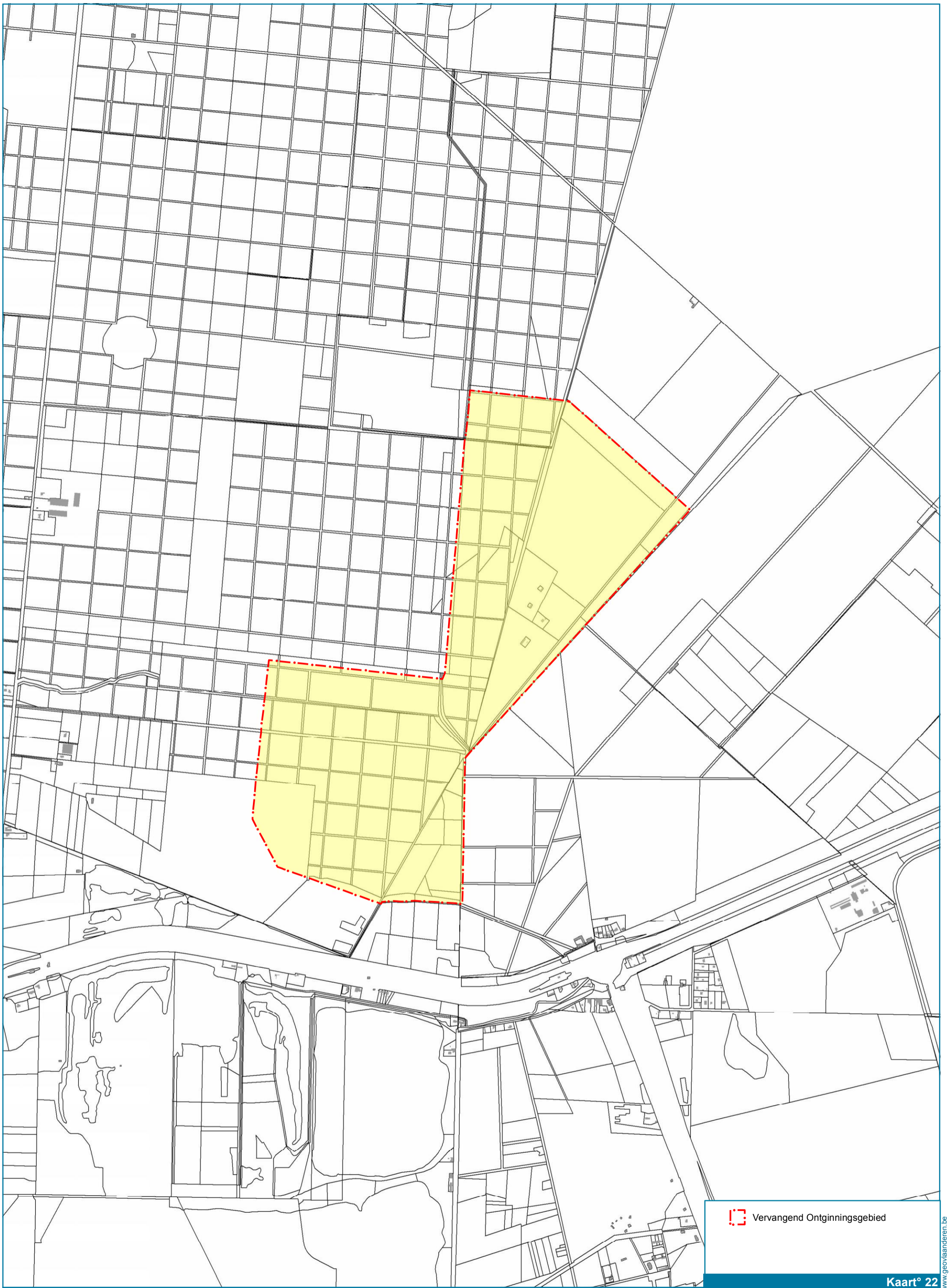
1:15.000

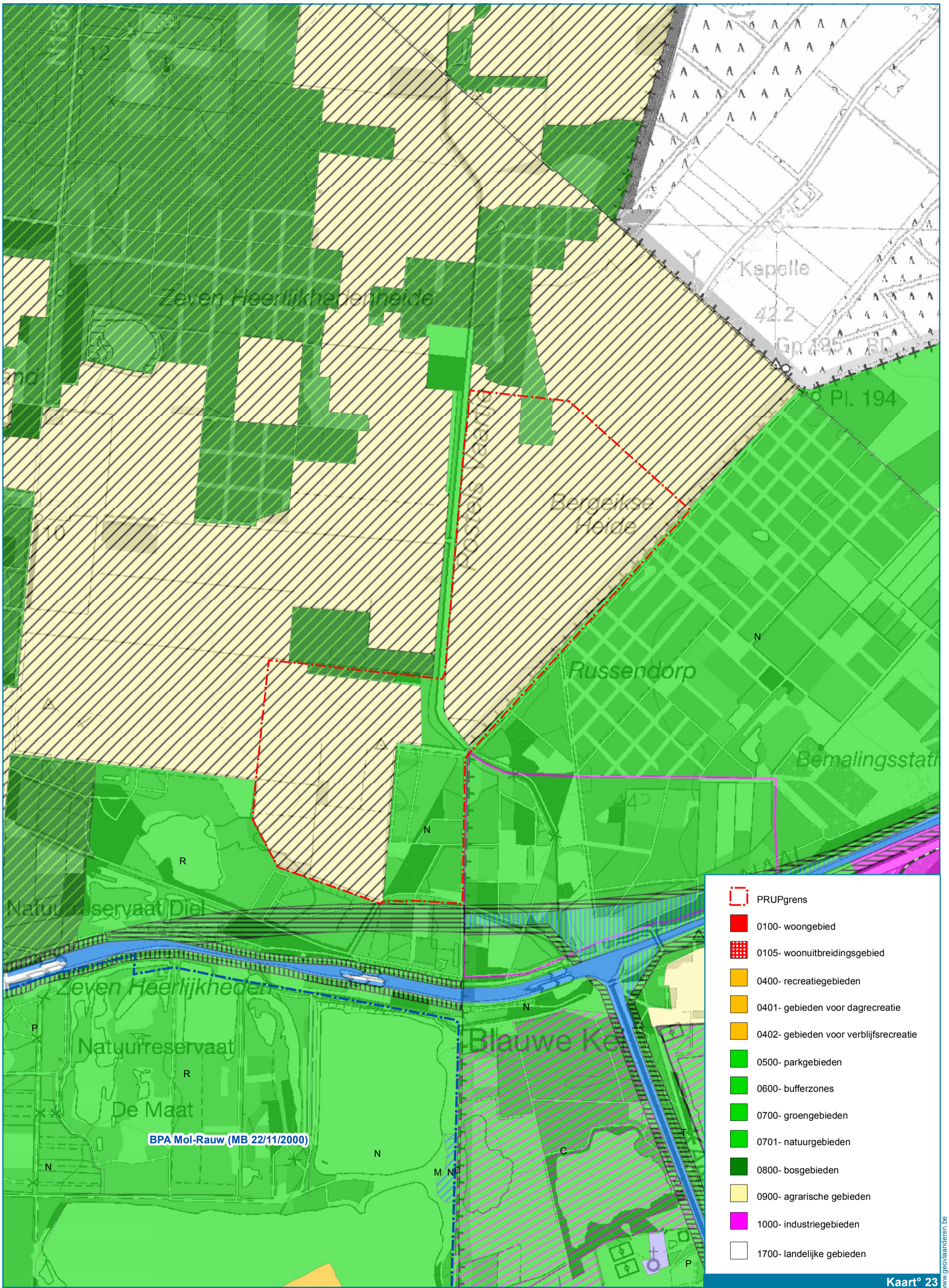
S:\projecten\7095_KempenseMerenDeel1\GIS\Maps\Vervangend Ontginningsgebied\7095_krt_kaart21.mxd

DeelPRUP 3: Orthofoto



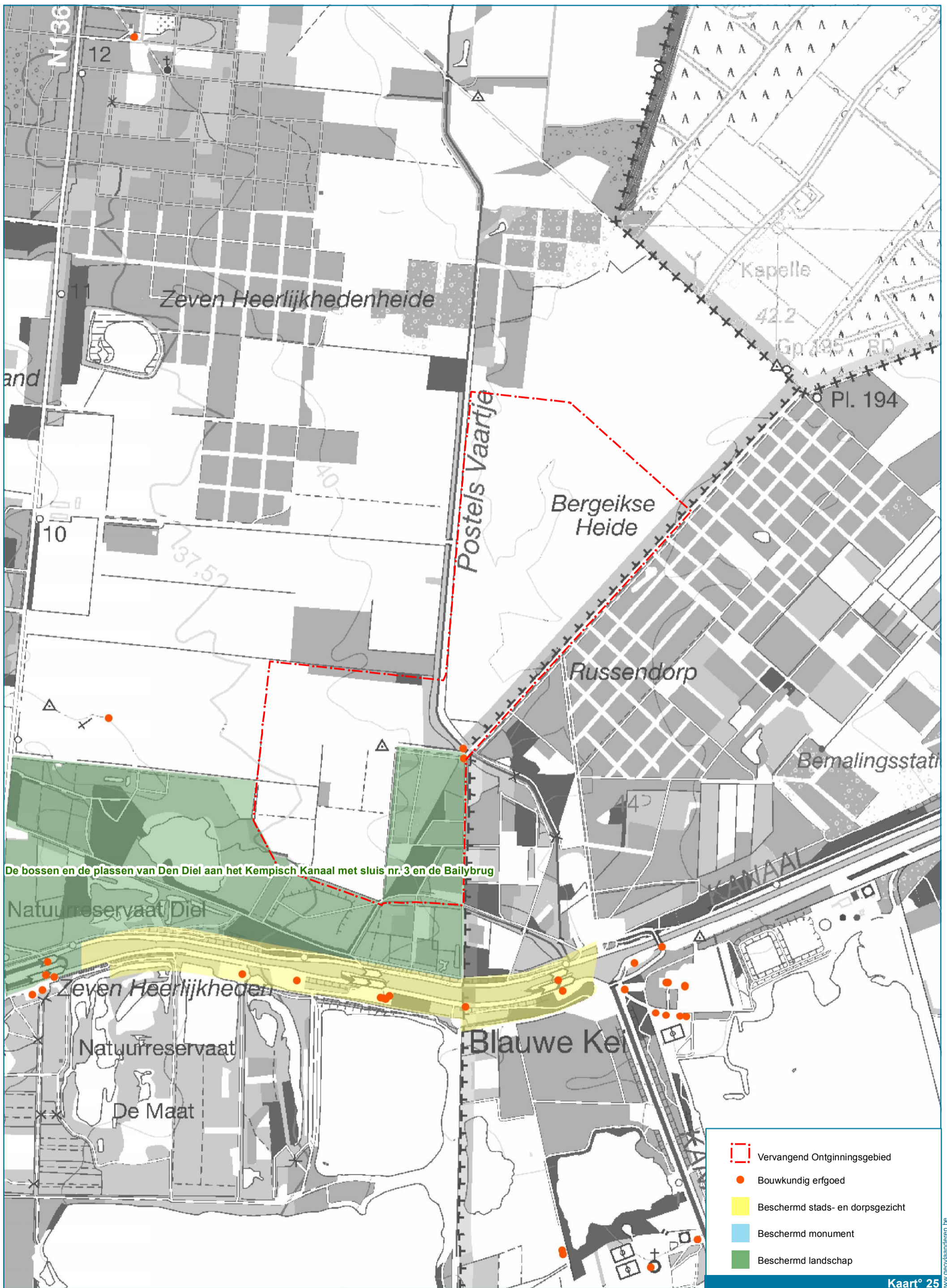
www.geovlaanderen.be





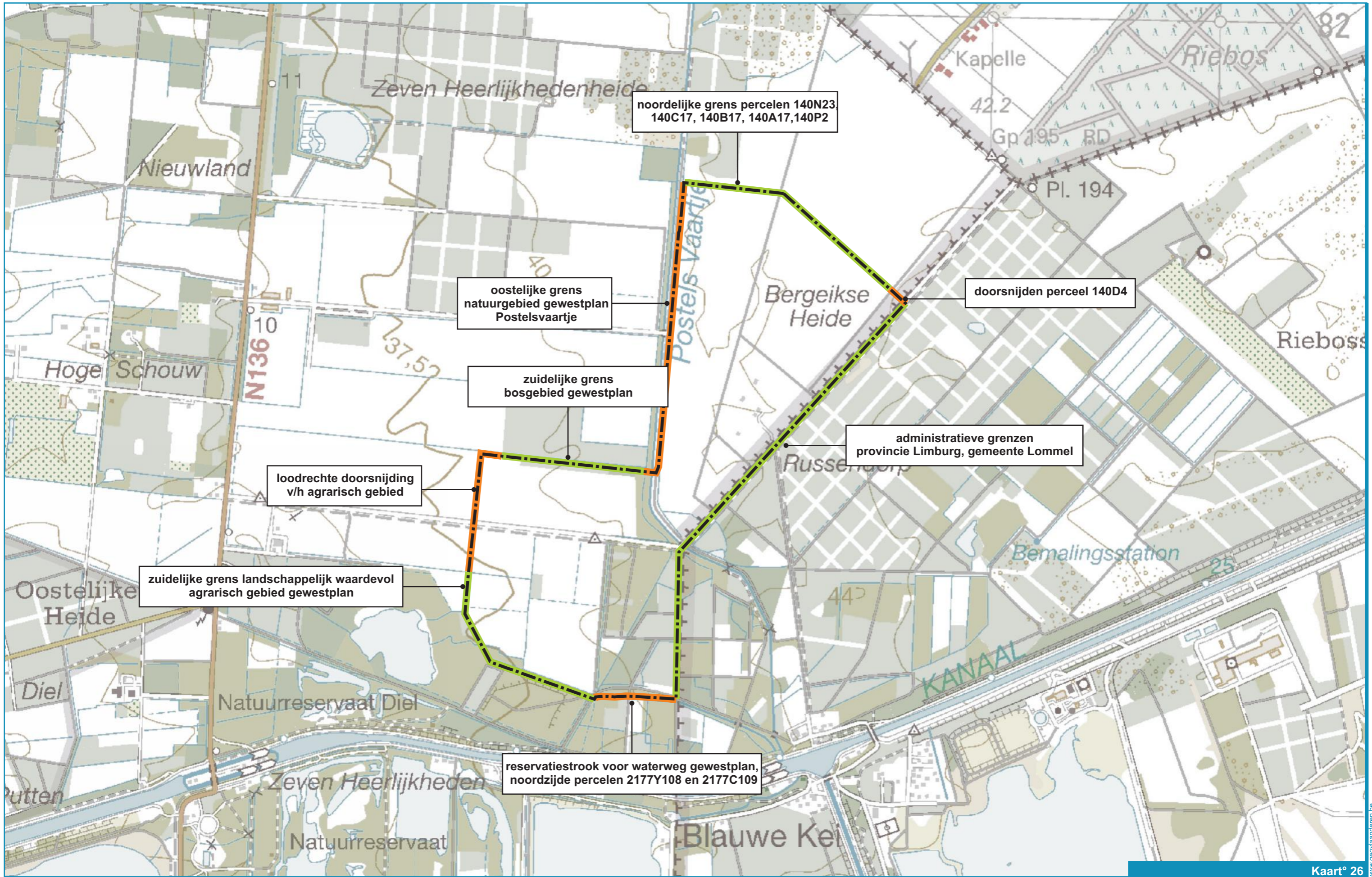
-  PRUPgrens
-  0100- woongebied
-  0105- woonuitbreidingsgebied
-  0400- recreatiegebieden
-  0401- gebieden voor dagrecreatie
-  0402- gebieden voor verblijfsrecreatie
-  0500- parkgebieden
-  0600- bufferzones
-  0700- groengebieden
-  0701- natuurgebieden
-  0800- bosgebieden
-  0900- agrarische gebieden
-  1000- industriegebieden
-  1700- landelijke gebieden

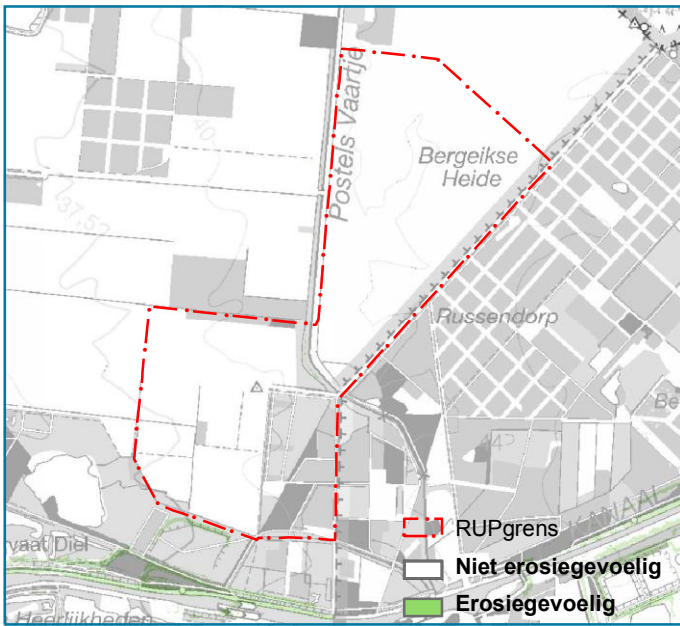




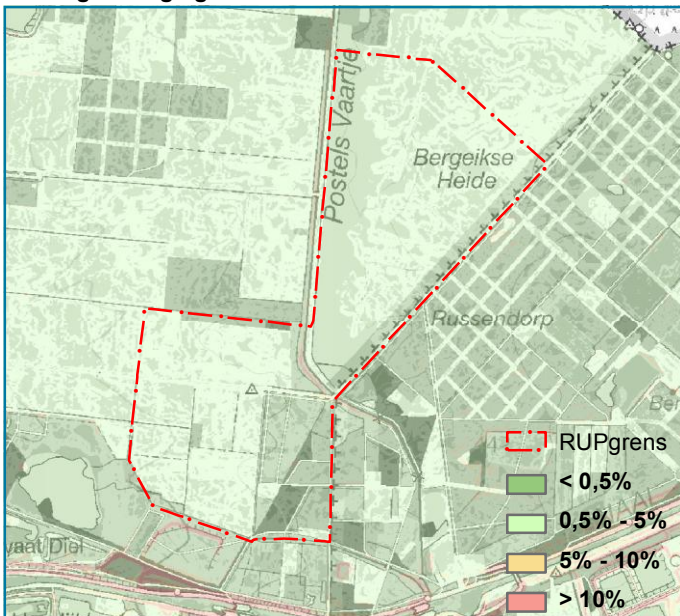
- Vervangend Ontginningsgebied
- Bouwkundig erfgoed
- Beschermd stads- en dorpsgezicht
- Beschermd monument
- Beschermd landschap

Kaart° 25

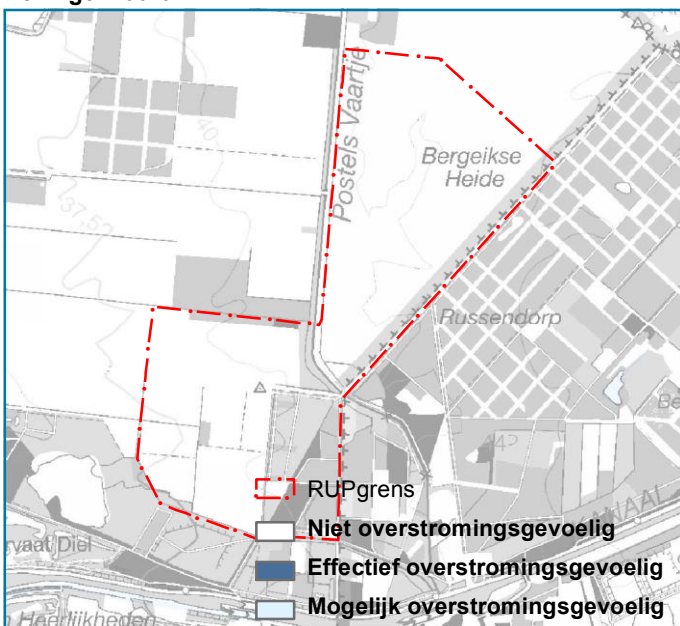




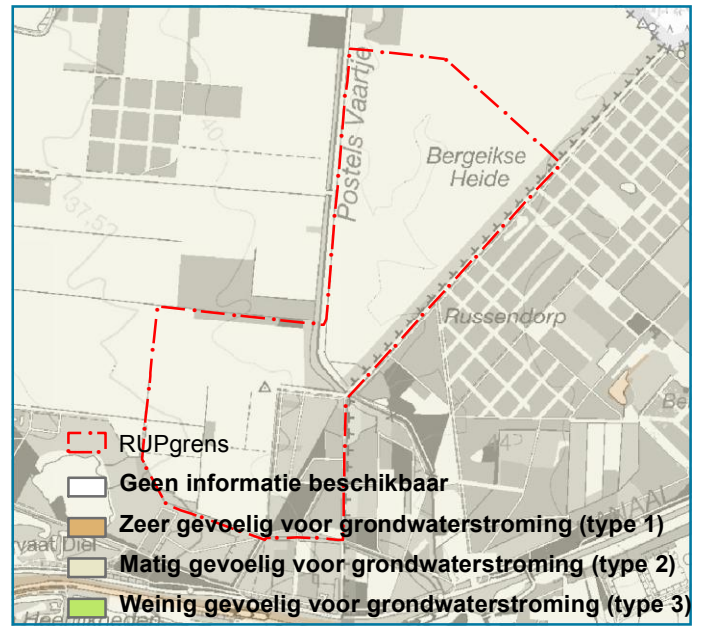
Erosiegevoelige gebieden



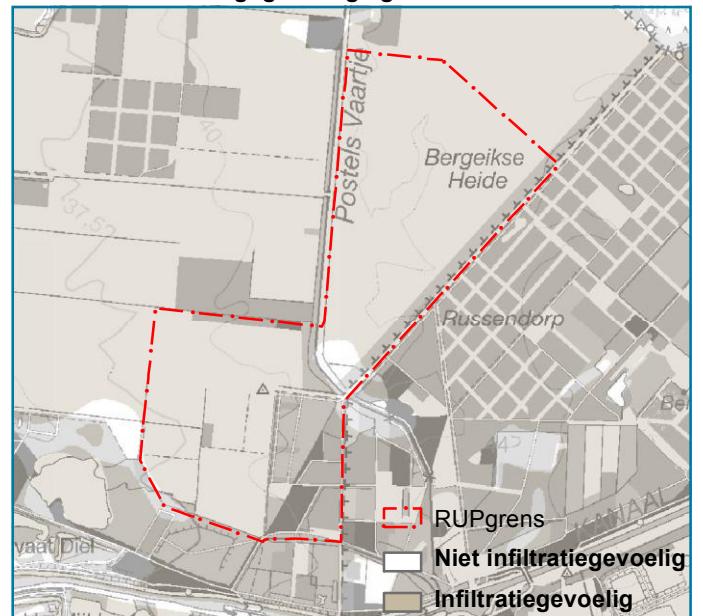
Hellingenkaart



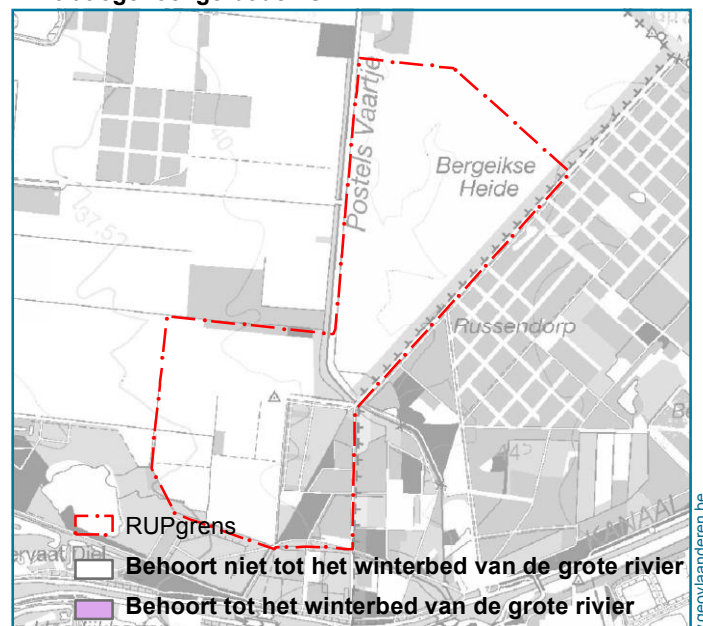
Overstromingsgevoelige gebieden



Grondwaterstromingsgevoelige gebieden



Infiltratiegevoelige bodems

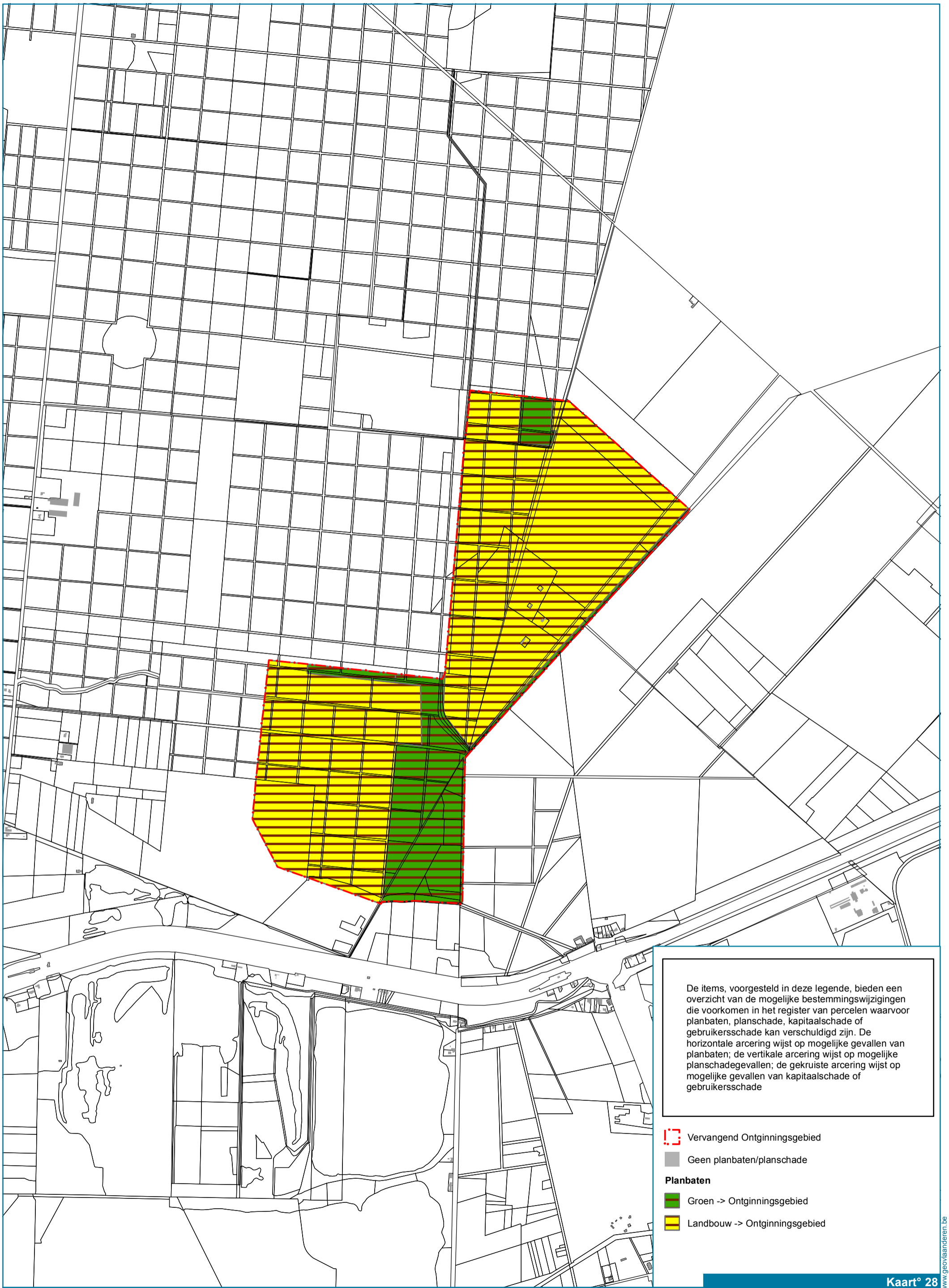


Winterbedkaart





Kaart^o 27

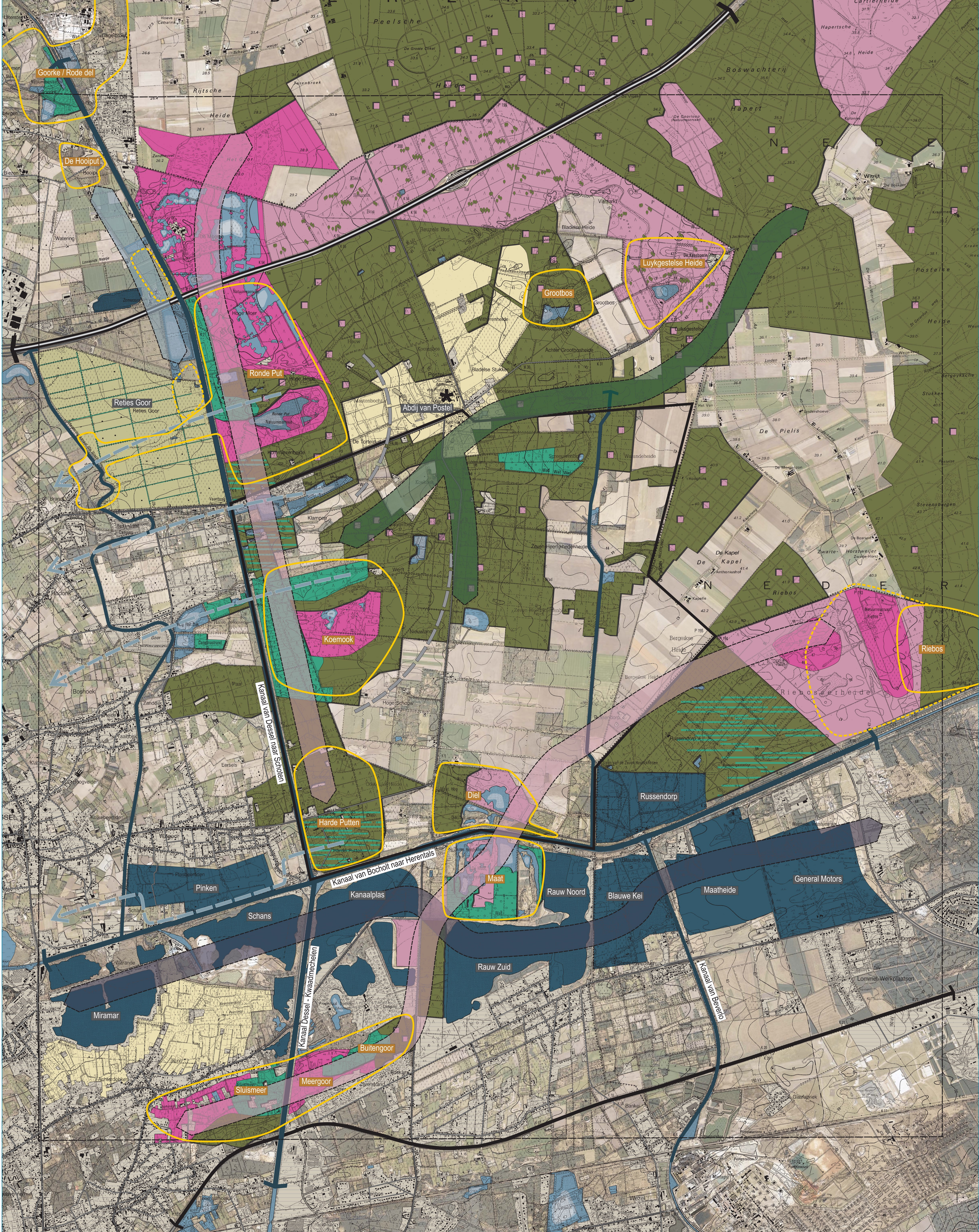


1:35.000



De items, voorgesteld in deze legende, bieden een overzicht van de mogelijke bestemmingswijzigingen die voorkomen in het register van percelen waarvoor planbaten, planschade, kapitaalschade of gebruikersschade kan verschuldigd zijn. De horizontale arcering wijst op mogelijke gevallen van planbaten; de verticale arcering wijst op mogelijke planschadegevallen; de gekruiste arcering wijst op mogelijke gevallen van kapitaalschade of gebruikersschade

-  Vervangend Ontginningsgebied
-  Geen planbaten/planschade
- Planbaten**
-  Groen -> Ontginningsgebied
-  Landbouw -> Ontginningsgebied



	Kanaal		Ondiep water		Overwegend droog bos met nat bos
	Snelweg / hoofdweg		Diep water		Overwegend droog bos met droge heide
	Abdi van Postel		Natte graslanden		Overwegend vochtig tot nat bos
	Zone met belangrijke bufferfunctie		Kleinschalig waardevol agrarisch landschap		Overwegend droge heide
	Kerngebieden (Vlaamse natuur)		Overwegend droog bos		Overwegend droge heide met droog bos
	Uitbreiding kerngebieden (Vlaamse natuur)				Overwegend natte heide
	Bebouwing				
	Brongebied voor Kleine Nete, Zwarte Nete, Desselse Nete en Voortse Nete				
	Natuurvriendelijk ingerichte wateren (voedselrijk)				
	Netwerk van diepe plassen				
	Droge bosverbinding				
	Voedselarme verbinding				

