


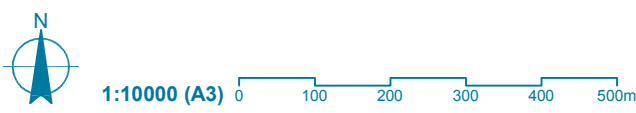


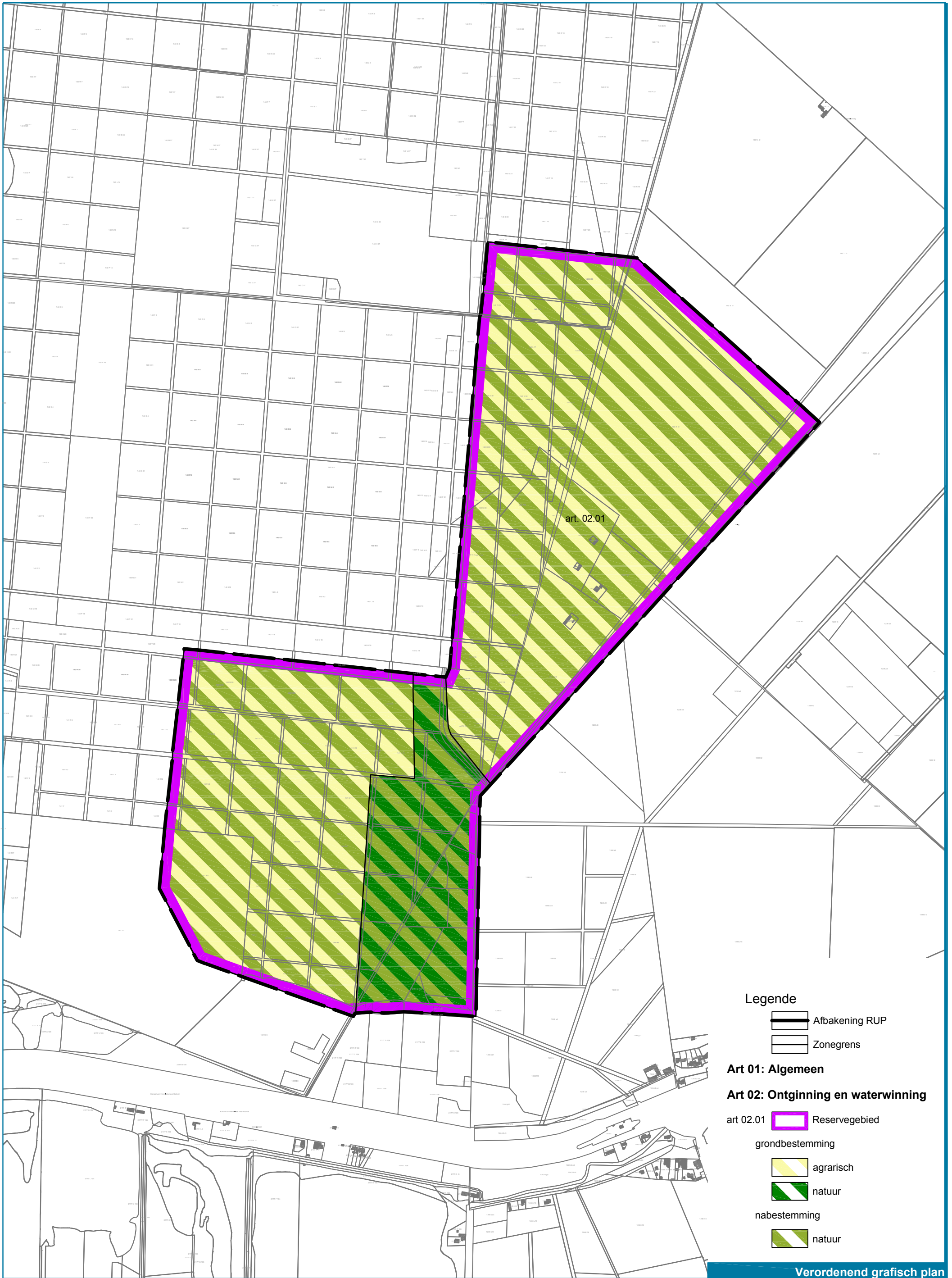


RUP Hoofdknoop
Zilvermeer & Omgeving



- Legende
-  Afbakening RUP
 -  Zonegrens
 - Art 01: Algemeen**
 - Art 02: Reservaat en natuur**
 - art 02.01  Zone voor natuur

Verordenend grafisch plan





Legende

-  Afbakening RUP
-  Zonegrens

Art 01: Algemeen

Art 02: Ontginning en waterwinning

- art 02.01  Reservegebied

grondbestemming

-  agrarisch
-  natuur

nabestemming

-  natuur

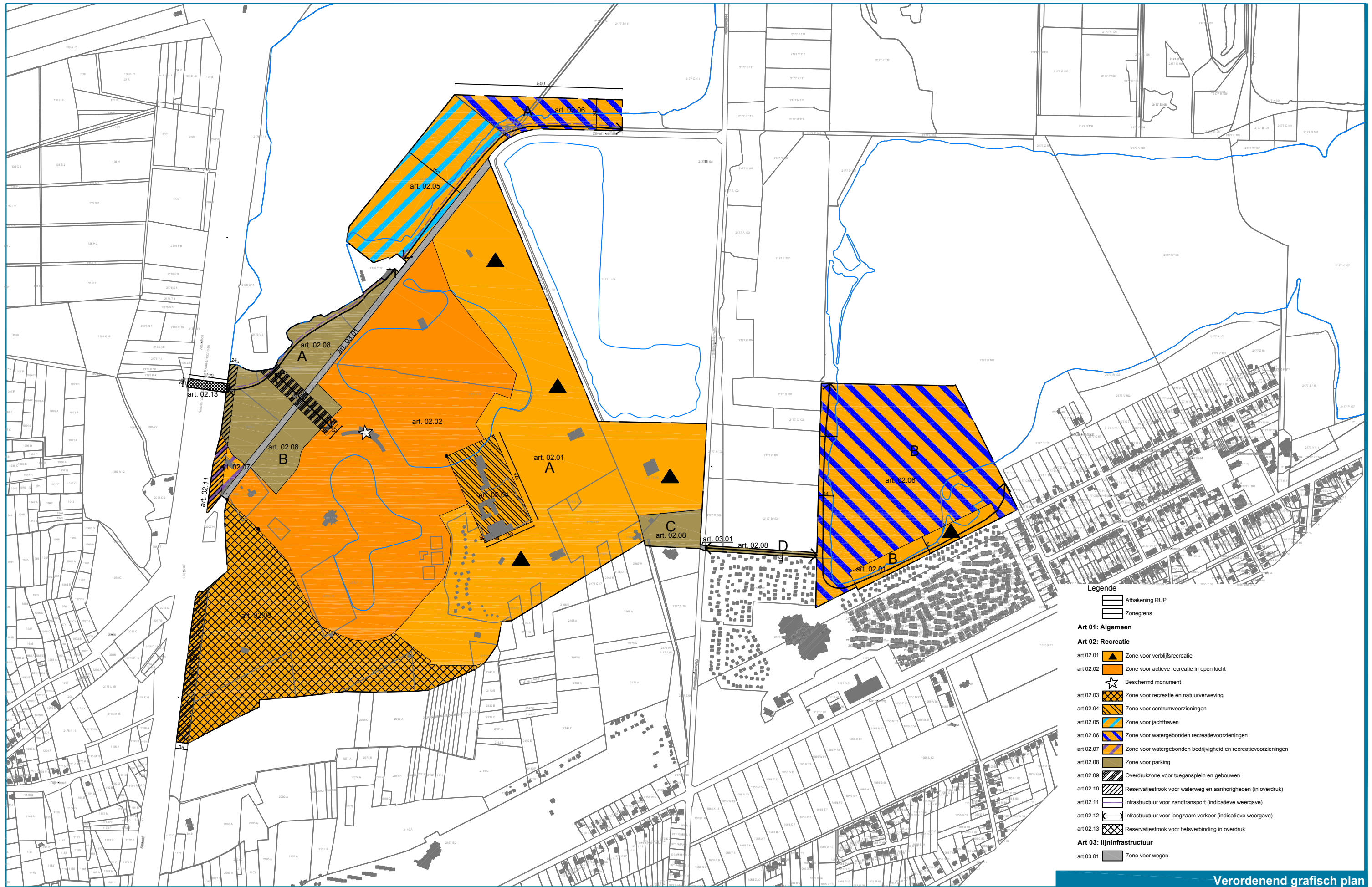
Verordenend grafisch plan



1:10000 (A3) 0 100 200 300 400 500m

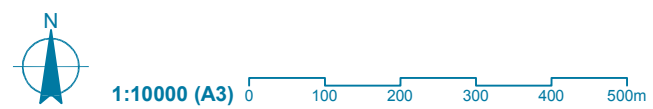
Deelplan Vervangend ontginningsgebied
Projectnr04007095 - PRUP Kempense Meren





- Legende**
- Afbakening RUP
 - Zonegrens
 - Art 01: Algemeen**
 - Art 02: Recreatie**
 - art 02.01 Zone voor verblijfsrecreatie
 - art 02.02 Zone voor actieve recreatie in open lucht
 - Beschermd monument
 - art 02.03 Zone voor recreatie en natuurverweving
 - art 02.04 Zone voor centrumvoorzieningen
 - art 02.05 Zone voor jachthaven
 - art 02.06 Zone voor watergebonden recreatievoorzieningen
 - art 02.07 Zone voor watergebonden bedrijvigheid en recreatievoorzieningen
 - art 02.08 Zone voor parking
 - art 02.09 Overdrukzone voor toegansplein en gebouwen
 - art 02.10 Reservatiestreek voor waterweg en aanhorigheden (in overdruk)
 - art 02.11 Infrastructuur voor zandtransport (indicatieve weergave)
 - art 02.12 Infrastructuur voor langzaam verkeer (indicatieve weergave)
 - art 02.13 Reservatiestreek voor fietsverbinding in overdruk
 - Art 03: lijninfrastructuur**
 - art 03.01 Zone voor wegen

Verordenend grafisch plan



S:\projecten\7095_KempenseMerenDeel1\Grafisch\AutoCAD\7095_tek_47a_VGP silvermeer.dwg

Deelplan Hoofdknoop Silvermeren & Omgeving
Projectnr 04007095 - PRUP Kempense Meren

