



download  
de gpx-route

INFOFICHE

## Wandeling Schilde

© Toerisme Provincie Antwerpen - De Backer Mie



Deze wandelroutes zijn ontwikkeld door provincie Antwerpen en GruunRant vzw. Meer info en uitgebreide routebeschrijvingen met tal van weetjes op [www.gruunrant.org/wandelroutes](http://www.gruunrant.org/wandelroutes) en [www.provincieantwerpen.be/GroenKruis](http://www.provincieantwerpen.be/GroenKruis)

De wandeling loopt voor een groot deel langs verharde straten doorheen de groene woonwijken van Schoten en Schilde en door stukjes Wijnegem. In Wijnegem heb je nog een stuk landelijk karakter, met zelfs een wijngaard. In Schilde geniet je van de grote kasteeldomeinen via een netwerk van trage wegen.

In deze groene 'bakermat van de villabouw' is ook de Vallei Klein Schijn absoluut het ontdekken waard. Tussen de wegen van het woongebied vind je trage wegen, die je een blik geven op het valleigebied.

Vallei Klein Schijn is een prachtig, mooi meanderend en vooral groot samenhangend gebied, met heel wat kwaliteiten. Water is hier alomtegenwoordig. De wandeling bezoekt de omgeving van de waterlopen Klein Schijn en Zwanebeek.

Woonpark Schotenhof is het oudste villapark van Schoten, daterend van 1904. Dat jaar richtten enkele Antwerpse kooplieden de immobiliënmaatschappij 'Domaines de Schootenhof' op. Zij hadden 324 hectare grond gekocht van de voormalige abdijs van Villers, en wilden er buitenverblijven bouwen voor de gegoede klasse.

De ziel van het domein was hotel-restaurant 'Schootenhof', het huidige Iepenburg. De tramlijn werd zelfs speciaal tot aan het hotel

doorgetrokken. In ruil daarvoor bouwden de eigenaars een tramstation met buffet en een standplaats voor de paarden. Op zomerse zondagen trokken welgestelde Antwerpenaren met koets, sjees, tram of te paard naar Schotenhof, om er rustig te verblijven in het groen. De art-nouveauvilla's van toen staan nu zij aan zij met moderne woningen.

Tijdens de wandeling passeer je ook Hof ter Linden. Dit rechthoekig kasteel is bijna volledig omsloten door een gracht. Als 'hof van plaisance' uit de 2e helft van de 18e eeuw is het ouder dan de omliggende villawijken. Het kasteel zelf, dat tussen 2000 en 2010 gerestaureerd is, is privaat eigendom maar het bos is wel toegankelijk voor het publiek.

Lanen met beuken en eiken vertrekken vanuit het kasteel naar het bos, waar een variatie aan loofbomen, naaldbomen en struiken het tot een afwisselend en mooi groengebied maken. In nazomer en herfst vind je er heel wat paddenstoelen.

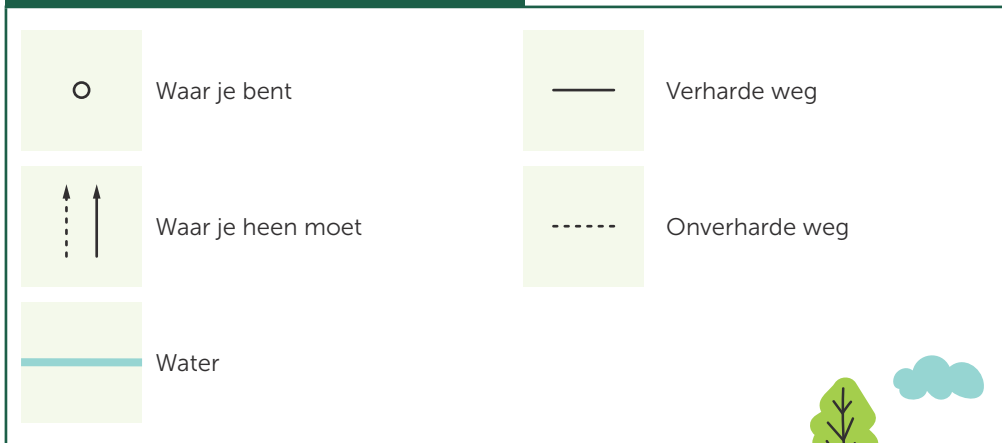


© Toerisme Provincie Antwerpen - De Backer Mie



- 10,5 km
- Pater Nuyenslaan 70, Schilde
- 51.233852, 4.554413
- Halte Schilde Kasteeldreef (bus 404 en 410)
- Langsheen de Liebaard
- Honden toegelaten

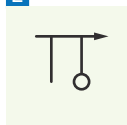
# Wandeling Schilde



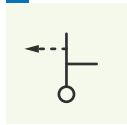
**1** De route start op het kruispunt van de Pater Nuyenslaan & De Zevenster. Sla de Zevenster in.



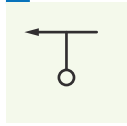
**2** Op de T-splitsing ga je naar rechts.



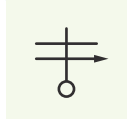
**3** Vervolgens ga je links af, tussen twee huizen (tussen 2 hagen) de trage weg/onverharde weg Settenstraatje in. Je volgt deze gedurende lange tijd. Je kan nergens afslaan, enkel volgen.



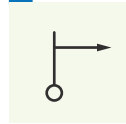
**4** Op de T-splitsing met de 's Gravenwezelsteenweg sla je links af. Je volgt tot de volgende T-splitsing.



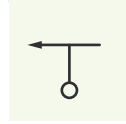
**5** Op de T-splitsing met de Houtlaan ga je rechts af.



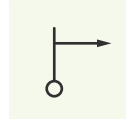
**6** De eerstvolgende straat ga je rechts af (de Reigerstraat).



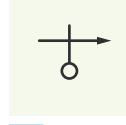
**7** Op het einde (T-splitsing) van de Reigerstraat sla je links af, de Broekstraat in.



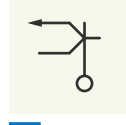
**8** De eerstvolgende straat ga je naar rechts, de Schijnparklaan in.



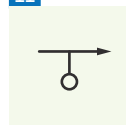
**9** Je volgt een tijdje rechtdoor. Bij de eerstvolgende kruising met de Patappeltorenweg, sla je rechts af. Je volgt deze weg een tijdje. Ook bij de kruising met de Valkenlaan ga je rechtdoor.



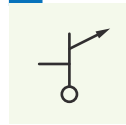
**10** Op het kruispunt met de Ransuuldreef ga je naar links.



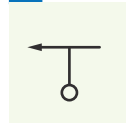
**11** Op de T-splitsing ga je rechts af de Schijndallei in.



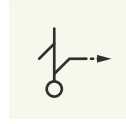
**12** De eerstvolgende straat ga je naar rechts, de Sint-Amelbergalei in. Je volgt een lange tijd rechtdoor en kruist verschillende straten.



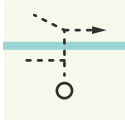
**13** Op de T-splitsing met de Victor Frislei ga je naar links. Je volgt rechtdoor, ook bij de kruising met de Priorijlaan.



**14** Op de kruising met de Alfons Servaislei ga je naar rechts om op de Victor Frislei te blijven. Na een tijdje vervolg je de weg rechtdoor langs een onverhard pad.



15



Je steekt het brugje over en gaat naar rechts. Je blijft nadien het onverharde pad volgen tot het naar links afbuigt.

16



Je komt uit op een verharde weg, De Nachtegaal. Hier ga je naar links. Je vervolgt de weg rechtdoor (het loopt hier dood voor auto's, maar voetgangers en fietsers kunnen er langs). Je blijft dit pad volgen tot op het einde (tot je in een woonwijk komt), je kruist onderweg een aantal kleine zijwegen.

17



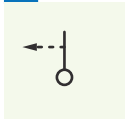
Eens de trage weg ten einde loopt, kun je niet anders dan naar links te gaan, Treemblok in. Je volgt deze straat tot op de Wijnegemsteenweg (je slaagt dus nergens naar links af), en buigt op het einde mee af naar rechts.

18



Op de Wijnegemsteenweg (t-splitsing) sla je rechts af.

19



De eerstvolgende onverharde weg sla je links af, het Philippusheidestraatje in.

20



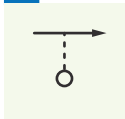
Bij de eerstvolgende kruising kom je op de Beukendreef, sla links af.

21



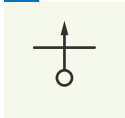
Bij de eerstvolgende kruising sla je rechts af, het Kluiskerkpad in. Je loopt rechtdoor tot aan de zwarte poort, je kruist onderweg een aantal trage wegen.

22



Je gaat door de zwarte poort via de deur links. Op de T-splitsing met de Boterlaarbaan ga je naar rechts.

23



Op het kruispunt met de Heerbaan ga je rechtdoor, De Boterlaarbaan gaat hier over in de Begonialaan.

24



Op de eerstvolgende splitsing sla je af naar links, de Gladiolenlaan in.

25



Je komt uit op de Pater Nuyenslaan en slaat hier links af. Je blijft volgen tot je weer bij het startpunt aankomt.