


INFOFICHE

Wandeling Deurne



download de gpx-route



© Toerisme Provincie Antwerpen - De Backer Mie



© Provincie Antwerpen - Sara Maria Peeters

Deze wandelroutes zijn ontwikkeld door provincie Antwerpen en GruunRant vzw. Meer info en uitgebreide routebeschrijvingen met tal van weetjes op www.gruunrant.org/wandelroutes en www.provincieantwerpen.be/GroenKruis

Deze wandeling brengt je langs een boeiende mix aan landschappen en natuurgebieden in Deurne en een klein stukje Wijnegem.

Je ontdekt dat er in het verstedelijkte Deurne toch heel veel onverharde wandelpaden zijn.

De route brengt je langs een aantal grote groene zones, zoals het **Rivierenhof**, **Park Groot Schijn** en **Ertbrugge**.

Ook tussen deze grotere domeinen door ontdek je wilde natuurplekjes, verborgen beekvalleien, een stukje watergeschiedenis van de stad Antwerpen.

En dat allemaal op fietsafstand van het stadscentrum!







In het Rivierenhof vind je een prachtig parklandschap, waar ook water een belangrijke rol speelt. De wandeling voert je er langs de kronkelende bochten van het Groot Schijn.

Verder op je route ontmoet je een veel rechtere waterloop: de Herentalse Vaart. Deze is in 1486 gegraven om het schone en drinkbare water tot binnen de Antwerpse

stadswallen te brengen. Het Scheldewater in de stad was eerder door een doorbraak van de Westerschelde immers ondrinkbaar geworden, en ook het water in de Antwerpse ruïen was te veel vervuild door beerputten en begraafplaatsen.

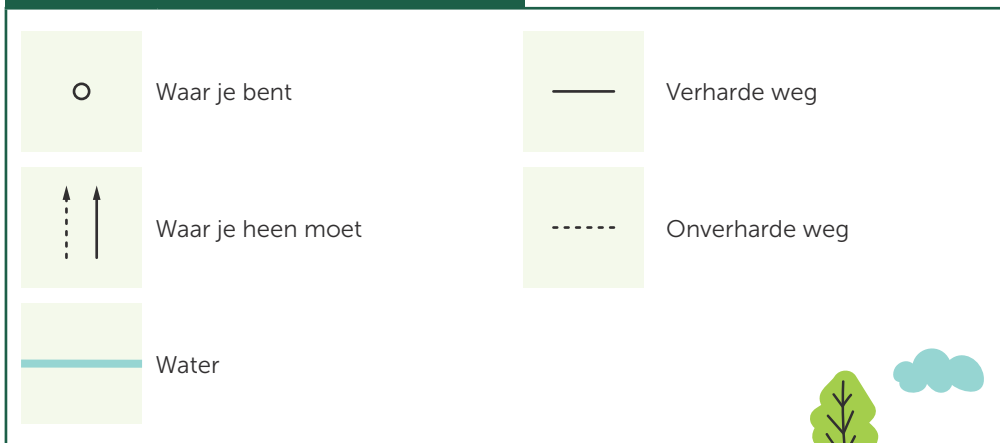
De wandeling voert je daarna naar het recent aangelegde Park Groot Schijn, dat uit meerdere zones of 'kamers' bestaat. Zo vind je er een sportkamer, een jeugdkamer, een skatepark en een speelbos.

Het 40 hectare groot domein Ertbrugge is dan weer een groene zone met een lange geschiedenis. Dit stukje oud boslandschap ligt verborgen tussen verbindingswegen en commerciële bedrijfsterreinen. Je doorkruist er weilanden, akkers, dreven, bos en boomgaarden, en een aantal indrukwekkende statige dreven, zoals de Boze Dreef. Ook qua erfgoed vind je hier pareltjes: de 'huizen van plaisantie' Zwarte Arend en Ertbrugge, en enkele historische boerderijen.

-  8 km
-  Parkweg via Turnhoutsebaan 244, Deurne
-  51.217533, 4.468646
-  Halte Vennborg (tram 10 of bus 410)
-  Parking Oost (Ruggeveldlaan), Parking Zuid (via Sterckshoflei), Parking West (Cogelsplein), ter hoogte van Kasteel Sterckshof of langsheen de Turnhoutsebaan
-  Honden toegelaten



Wandeling Deurne



1 Startpunt van de route: met je rug naar het kasteel neem je het pad schuin links dat naast de vijver loopt.

2 Je gaat de tweede weg links af, een onverhard pad op. Je volgt dit en gaat twee keer het water over.

3 Na het tweede brugje ga je onmiddellijk naar links.

4 De eerstvolgende zijweg sla je rechts af. Je volgt deze tot aan de vijver.

5 Voor de vijver sla je links af.

6 De eerste weg sla je rechts af, een steil brugje over. Vlak na het brugje houd je links aan. Ook de volgende splitsing houd je links aan.

7 Bij de T-splitsing ga je naar rechts en vervolgens meteen weer naar links (net over het water). Hier houd je rechts aan tot je op een drukke weg komt (De Ruggeveldlaan).

8 Op de T-splitsing met de Ruggeveldlaan steek je over (let op het verkeer!) en ga je naar links tot net over het water.

9 Vlak na je de rivier (Groot Schijn) kruist, sla je rechts af en ga je door de groene metalen poort. Je volgt het kronkelende pad door de bossen.

10 Je botst op een kruising met een verhard fiets-/voetpad. Je gaat rechtdoor en blijft op het onverharde pad.

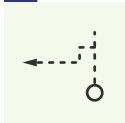
11 De onverharde weg komt samen met het betonnen fiets-/voetpad. Je gaat naar rechts en volgt tot aan het kruispunt.

12 Op de kruising met de Wommelgemsesteenweg ga je naar links. Je volgt het uiterst linkse pad tussen de bomen tot aan de kruising met de August van de Wielelei (een drukke baan met meerdere rijvakken).

13 Op de kruising met de August Van de Wielelei ga je rechtdoor via het zebepad richting de Boze Dreef. Nog voor je goed en wel de dreef in bent ga je naar rechts om het onverharde pad te volgen dat parallel ligt aan de drukke baan. Je volgt het onverharde pad en buigt mee naar links af.

14 Op de T-splitsing met de Ertbruggestraat ga je naar rechts. Je volgt een 100-tal meter.

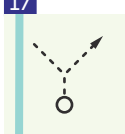
15 Bij het eerstvolgende pad op je linkerkant sla je af. Je volgt deze weg tot in het bos.



16 Je komt op een kruispunt van onverharde wegen. Je neemt de tweede weg van links.



17 Bij de volgende kruising zie je links een slotgracht. Je gaat hier naar rechts.



18 De tweede weg sla je weer links af.



19 Je komt op een T-splitsing van onverharde wegen en gaat naar rechts.



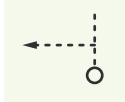
20 Op de volgende T-splitsing houd je links aan.



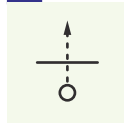
21 Je komt uit op een verharde weg, de Muggelsei. Hier ga je rechtdoor tot je op de linkerkant een zandweg tegenkomt.



22 Sla linksaf in de zandweg en volg tot je opnieuw aan een verharde weg komt (dit is het verlengde van de weg die je daarnet bent overgestoken).



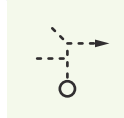
23 Je steekt de verharde weg opnieuw over en gaat rechtdoor. Je volgt een tijdje en buigt mee af naar links tot je weer in een stukje bos komt.



24 In het bos ga je opnieuw rechtdoor waardoor je op je rechterzijde bij een open weide komt.



25 In het volgende stuk bos ga je meteen rechts af tot aan de volgende kruising. Dit is de Schotensesteenweg. Je gaat hier rechtdoor de Frans Van Heymbeecklaan in. Je volgt en kruist ondertussen de Albert Spietaelslaan.



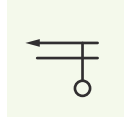
26 Aan de kruising met de dubbelvaksbaan (Ruggeveldlaan) ga je links af.



27 Je gaat de tweede straat naar rechts, de Venneborglaan in. Je volgt deze straat een tijdje. Ook op de rotonde ga je rechtdoor. Je kruist meerdere zijwegen.



28 Je komt op een T-splitsing met voor je een park, het Rivierenhof. Je steekt over en gaat naar links.



29 De eerstvolgende ga je naar rechts om in het park te gaan, aan nummer 246 (dit staat duidelijk te lezen op het paaltje). Eens de paaltjes gepasseerd, neem je onmiddellijk de onverharde weg rechts.



30 Je komt op een T-splitsing van onverharde wegen en gaat naar links. Je loopt rechtdoor tot de volgende T-splitsing (je kruist ondertussen nog een weg).

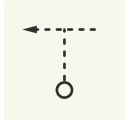


31



Je komt opnieuw op een T-splitsing en gaat naar rechts. Je wandelt recht-door tot aan de volgende T-splitsing en kruist nog een weg langs rechts.

32



Op de T-splitsing sla je links af.

33



Je gaat naar rechts het brugje over. Na het brugje sla je onmiddellijk linksaf. Je komt zo terug aan het kasteel waar je gestart bent.