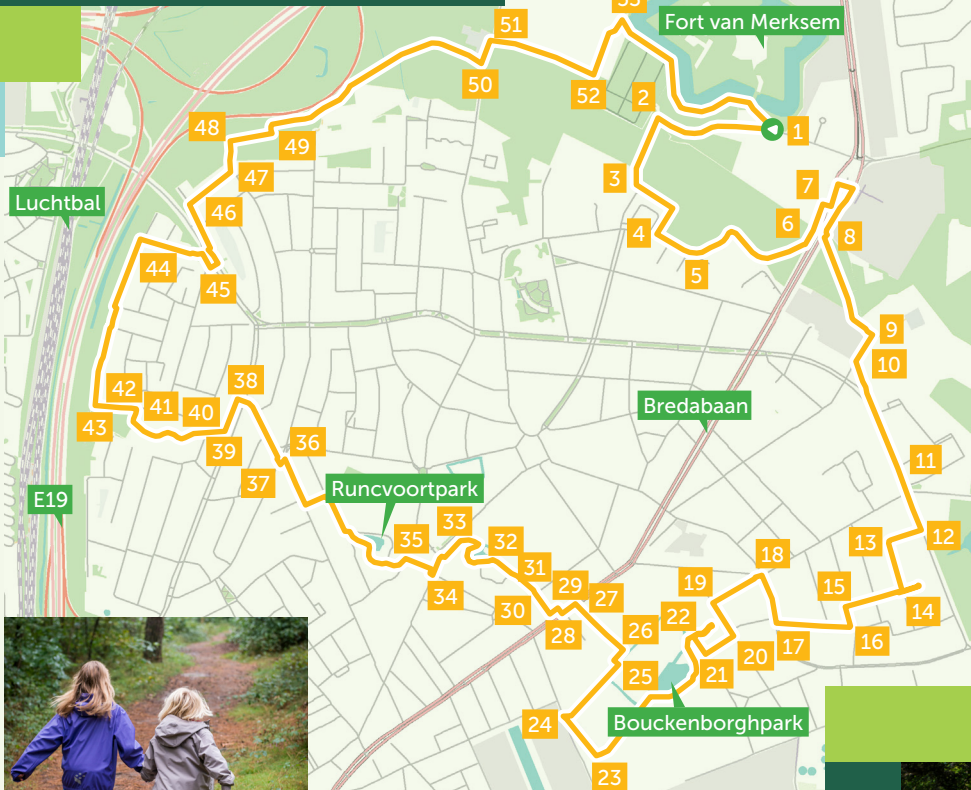


INFOFICHE

Wandeling Merksem



download
de gpx-route



Deze wandelroutes zijn ontwikkeld door provincie Antwerpen en GruunRant vzw. Meer info en uitgebreide routebeschrijvingen met tal van weetjes op www.gruunrant.org/wandelroutes en www.provincieantwerpen.be/GroenKruis



Het diverse karakter van het stedelijk groen in Merksem zal je verrassen. Hier kun je urenlang wandelen en dat in een heel afwisselend kader: de stedelijke omgeving, het **fort van Merksem**, parken, landbouwlandschap,...

Met deze wandeling verken je de uithoeken van het **Bouckenborghpark**, het netwerk van parken in het centrum (Groen Hart), de zone naast de E19 die wordt omgetoverd tot **Groenendaalpark**, pittoresk poldergebied, een landschap van volkstuintjes en de omgeving van het fort. En dat alles terwijl je maar twee keer even kort de drukke Bredabaan moet oversteken. Merksem is groener en attractiever dan je dacht!

In het Bouckenborghpark vind je een kasteel met grachten, statige beukendreven en een verwilderde boomgaard.

Ben je toe aan wat meer rust, neem dan wat meer de tijd in het **Runcvoortpark**. Vroeger behoorde het tot de kloostertuinen van de zusters Annuntiaten. In 1970 kocht de gemeente Merksem het park en het bijbehorende kloosterkasteel. Nu kun je er spelen en ontspannen op de graszones en bij de vijver.

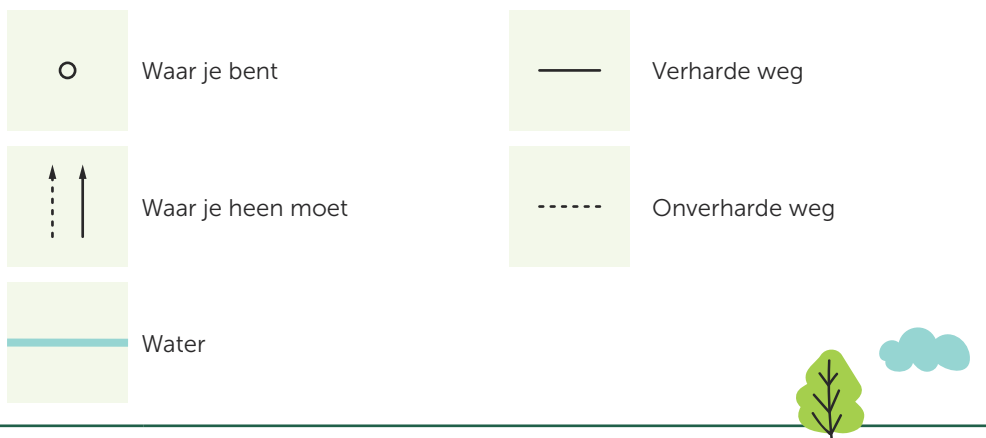
Het fort van Merksem maakt deel uit van de fortengordel, een militair bolwerk rond Antwerpen dat de stad moest verdedigen. Het bakstenen fort is opgebouwd tussen 1871 en 1882. Later werd het versterkt met beton. Om het fort niet onbeschadigd in de handen van de tegenstander te laten vallen, blies het Belgische leger tijdens de Eerste Wereldoorlog zelf een deel van het fort op.

Nu is het fort een recreatiegebied en vind je er de lokalen van talloze verenigingen, sportterreinen, een recreatiecomplex en volkstuinten. Midden in het fort ligt een stervormig 'forteiland'. De fortgrachten, bossen, hagen, houtkanten en graslanden zitten vol leven.

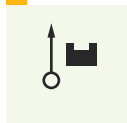
- ↔ 12 km
- Fortsteenweg, Merksem
- # 51.260787, 4.459420
- 🚏 Halte P+R Merksem (tram 2 en 3 of bus 642 en 670) of halte Kerkhof Zwaantjeslei (bus 651)
- P Parking Fort Merksem
- 🐕 Honden toegelaten



Wandeling Merksem



1



Je vertrekt op de Fortsteenweg met het Fort aan je rechterzijde en gaat rechtdoor. Je passeert verschillende volkstuinen.

2



Eens je de volkstuintje gepasseerd bent, sla je links af een onverharde weg in tussen de velden (ter hoogte van het bordje met fietsknooppunt 79 op).

3



Je komt uit op een parking en gaat hier naar links, de parking over. Op het einde van de parking buig je mee af naar rechts.

4



Je komt op een T-splitsing en gaat links af, de Lange Bremstraat in.

5



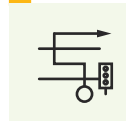
De eerstvolgende ga je links af, dit is een onverhard pad dat door de velden slingert.

6



Je komt uit op een T-splitsing. Je gaat hier naar rechts en komt zo uit op een drukke baan waar je meteen naar links gaat.

7



Bij de verkeerslichten steek je over en ga je nog wat verder naar links waar je een zebrapad vindt om over te steken naar de parking van supermarkt Carrefour. Eens over de drukke Bredabaan, ga je terug naar rechts. De parking ligt nu op je linkerzijde. Je gaat rechtdoor tot het einde van de parking.

8



Net voorbij de parking ligt op je linkerzijde een trage weg, met links bomen en rechts een akker. Hier sla je linksaf. Je volgt dit pad tot je opnieuw bij een parking komt.

9



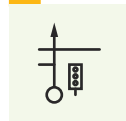
Op de parking ga je rechtdoor (een bomenrij aan je linkerkant, het tuincentrum Aveve aan je rechterkant).

10



Op het einde van de parking sla je links af, Winkelstap in. Je wandelt nu een tijdje rechtdoor en kruist meerdere straten aan de linker- en rechterkant tot je aan verkeerslichten komt.

11



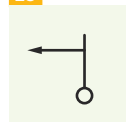
Aan de verkeerslichten moet je rechtdoor de Eduard Steursstraat in. Je steekt best over zodat je aan de rechterkant van de baan loopt.

12



De eerstvolgende sla je rechts af, je gaat zo de Cornelius de Vosstraat in.

13



De eerstvolgende sla je links af. Je bent nu in de Plantijnlei.

14



Ongeveer halweg de Plantijnlei sla je rechts af (dit is de eerste straat rechts). Het is een trage weg en dus niet toegankelijk voor auto's. Je blijft deze weg rechtdoor volgen en kruist zo ook nog de Van Beethovenlei.

15 Wanneer je niet meer rechtdoor kunt (T-splitsing), ga je naar links op de Stanislas Meeuslei.

16 Op het eerstvolgende kruispunt sla je rechts af, de André Uilenslei in.

17 Op het T-kruispunt steek je over en ga je naar rechts.

18 De tweede straat sla je links af. Dit is de Irislei.

19 Op de T-splitsing ga je naar links. Je bent nu in de Salvialei.

20 De eerstvolgende sla je rechts af, de Ferdinand de Schutterstraat in.

21 Op de T-splitsing gaan we naar rechts. Je komt zo aan de ingang van Bouckenborghpark.

22 Aan de ingang van Bouckenborghpark, neem je de tweede onverharde weg van links. Je volgt nu lange tijd rechtdoor.

23 Waar het park op zijn einde lijkt te lopen en het water naar rechts afbuigt, sla je rechts af om het water mee te blijven volgen.

24 Je komt op je rechterkant een brugje tegen, daar steek je over en je houdt links aan.

25 Bij het eerstvolgende brugje aan de linkerkant steek je het water weer over.

26 Op het eerstvolgende kruispunt (met het kasteel op je rechterkant) sla je links af. Je gaat rechtdoor tot je op een drukke baan uitkomt.

27 Op de T-splitsing met de drukke Bredabaan ga je naar links tot aan het zebrapad.

28 Aan het zebrapad steek je over om rechtdoor de autovrije Parkweg in te slaan.

29 Op het volgende kruispunt ga je rechtdoor. Links van het zwembad is een kleine weg via waar je het Park van Merksem kunt binnengaan.

30 Bij het binnenkomen van het park kruisen meerdere wegen elkaar. Je neemt de meest linkse weg en gaat vervolgens rechtdoor. Een klein beetje verder ligt links een onverharde weg. Deze negeer je zodat de op de verharde weg blijft.

31 Bij de volgende splitsing ga je links af de onverharde weg in. Je volgt deze weg vervolgens door links aan te houden.

32 Je loopt de speeltuin voorbij en blijft op het hoofdpad. Voorbij de speeltuin sla je links af.

33



Op de T-splitsing met de fietsstraat ga je naar links.

34



Na de bocht neem je de eerste straat rechts af. De straat heet Runcvoort-park en brengt je ook naar het park.

35



Eens je aangekomen bent in het park ga je op de splitsing meteen naar rechts. Je loopt heel het park door. Je blijft steeds op het klinkerpad en houdt links aan.

36



Bij het verlaten van het park ga je naar links.

37



Op de T-splitsing ga je naar rechts. Je volgt rechtdoor. Ook bij het volgen-de kruispunt ga je rechtdoor, de Ryenlanddreef in.

38



Op de T-splitsing met de Lambrechtshoekenlaan steek je over en ga je naar links. Je bent ondertussen een aantal wegen langs links en rechts gepasseerd.

39



De eerstvolgende sla je rechts af, de Graanstraat in.

40



Je komt opnieuw op een T-splitsing. Voor jou ligt een park. Je steekt hier over en gaat het park binnen. Je gaat rechtdoor.

41



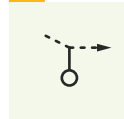
Net voorbij het basketbalpleintje sla je rechts af, om vervolgens het eerste paadje links te nemen.

42



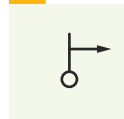
Je komt uit op de straat Ganzemate en gaat links af om zo de straat uit te lopen.

43



Op het einde van Ganzemate (na de huizen op je rechterkant) ga je rechts af, een grasland op. Als je volgt komt je in de Meierhoek (opnieuw verhard). Je gaat rechtdoor en negeert een aantal wegen rechts. Je loopt heel de tijd rechts van een groene zone die parallel met de autosnelweg E19 loopt.

44



Net voor de straat doodloopt (zie verkeersbord) sla je rechtsaf, de Grote Hoek in.

45



Je komt op een drukke baan. Je gaat een beetje naar rechts om veilig over te steken. Na het oversteken ga je naar links (de richting van waar je komt) en ga je de eerste naar rechts, de Wulpstraat in.

46



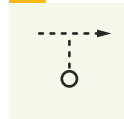
Net voor de straat doodloopt (zie verkeersbord) sla je rechts af, de IJsvogelstraat in.

47



Waar de IJsvogelstraat naar rechts afbuigt, sla je linksaf tussen de huizen een onverharde weg in. Tijdens de zomermaanden kan het gras hier heel hoog staan. Nadien ligt het pad er weer beter bij.

48



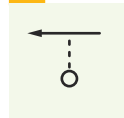
Je komt op een kleine T-splitsing van onverharde wegen. Voor je staan bomen. Je slaat hier rechtsaf.

49



Je komt uit op een verharde baan en hondenpark. Je gaat hier meteen links, de smalle onverharde weg in, die door de velden kronkelt.

50



Je komt op een T-splitsing waar je oversteekt en links afslaat.

51



De eerstvolgende sla je rechts af, een onverhard pad in. Je volgt deze weg lange tijd rechtdoor, je passeert voetbalvelden en een kippenren.

52



Op de T-splitsing sla je links af om op het onverhard pad te blijven, je volgt dit een tijdje rechtdoor.

53



De eerstvolgende sla je rechts af. Je bent nu terug aan het fort van Merkssem. Als je het pad naast het water blijft volgen, kom je terug uit bij je beginpunt.