

FIGURENBUNDEL



FIGURENBUNDEL

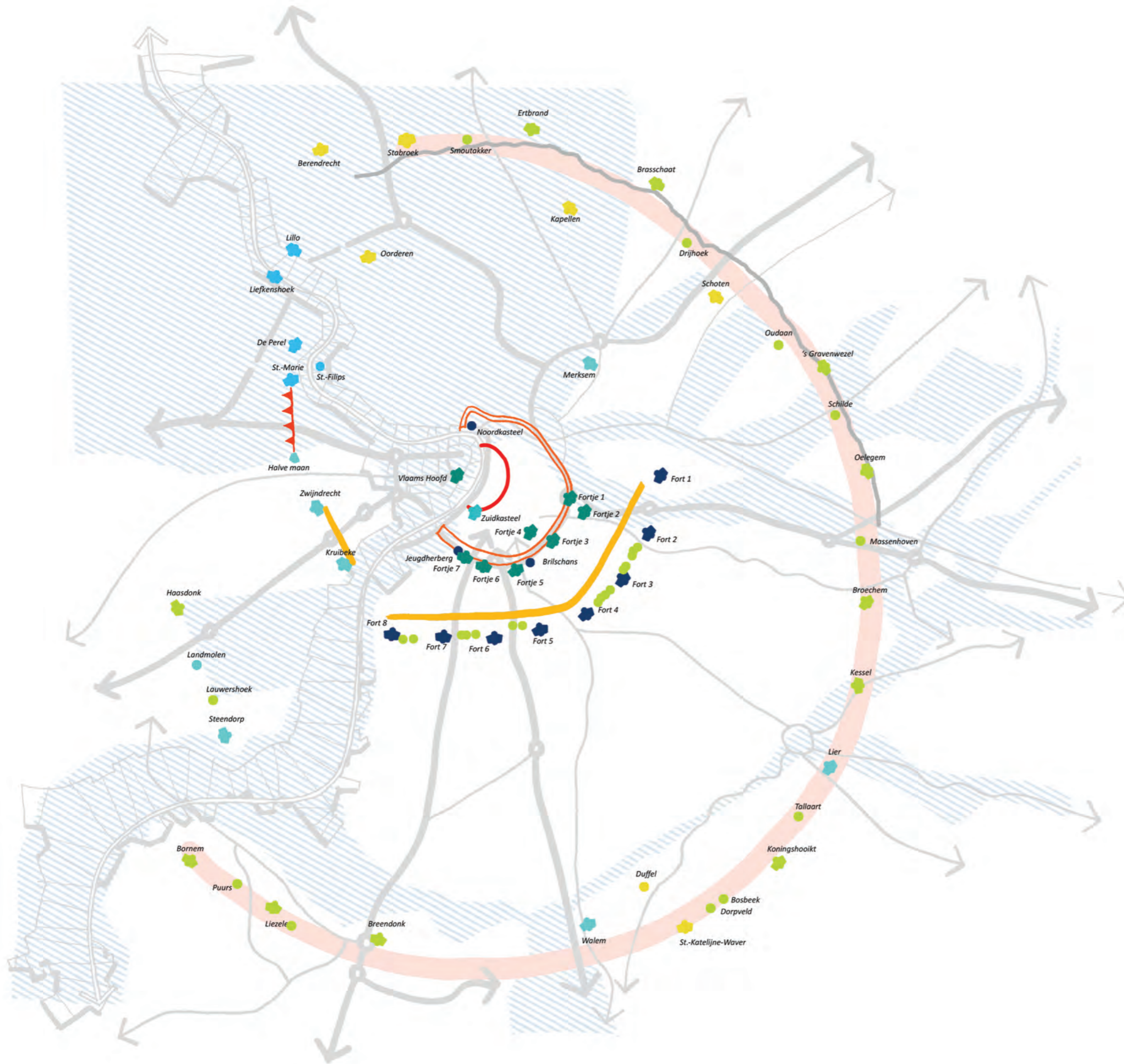
Leeswijzer

Om de leesbaarheid te verhogen werden in deze bundel de figuren uit de strategische nota weergegeven op A3-formaat. Niet alle figuren werden in deze bundel opgenomen maar enkel deze die betrekking hebben op de analyse en de visie. Zo werden bijvoorbeeld de figuren uit het hoofdstuk waar het historisch kader geschetst wordt niet opgenomen. De nummering in deze bundel komt wel overeen met de nummering uit de strategische nota zodat hier geen verwarring over kan ontstaan. De nummers volgen elkaar in bepaalde gevallen dus niet op.

FIGURENBUNDEL

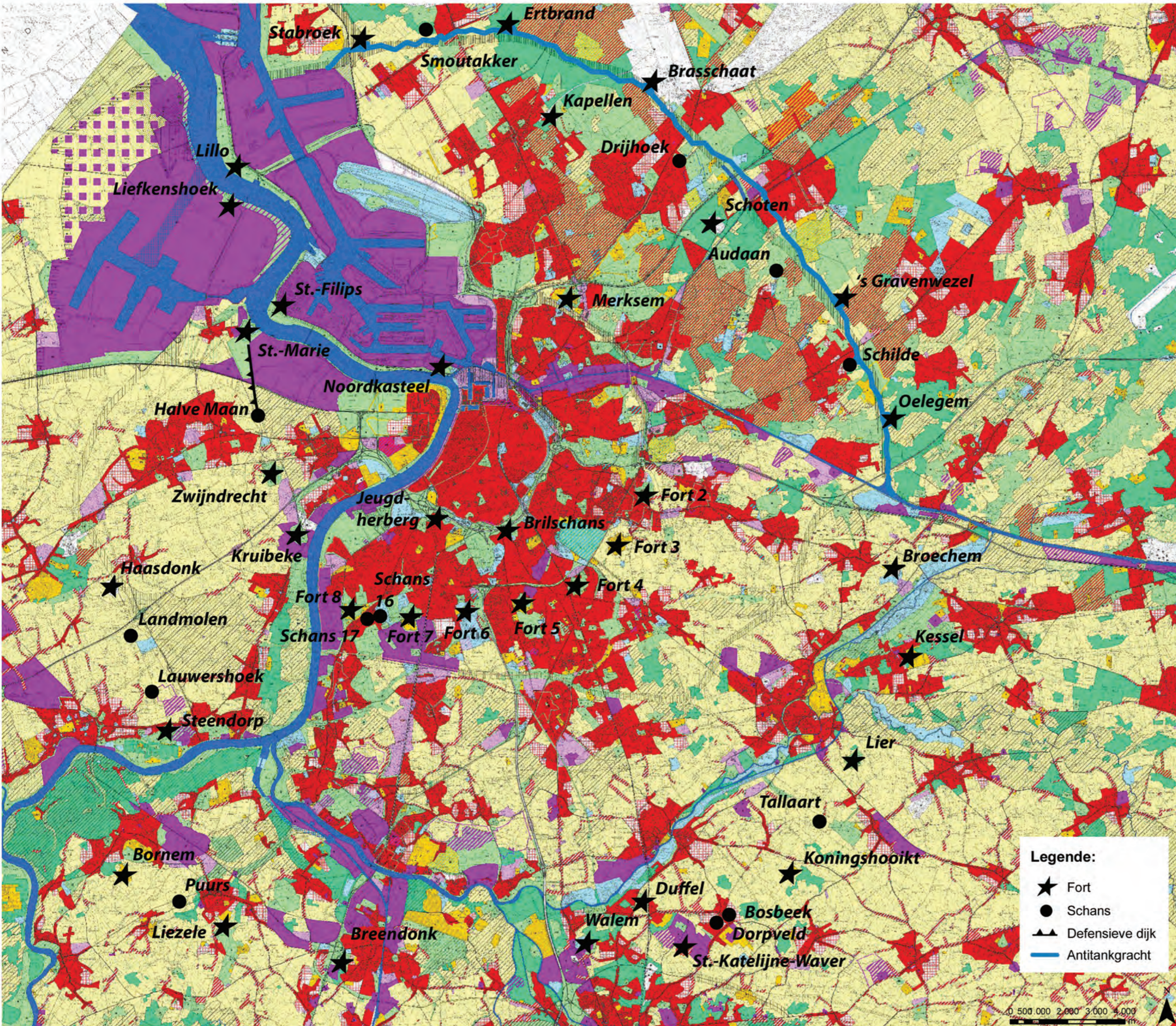
Inhoudstafel

- Figuur 22: overzicht historische groei van de fortengordels
- Figuur 23: overzicht relictten fortengordels
- Figuur 24: uittreksel gewestplan
- Figuur 25: overzicht RUP/BPA
- Figuur 26: overzicht Natura 2000
- Figuur 27: overzicht Vlaams Ecologisch Netwerk
- Figuur 28: overzicht Beschermden monumenten en landschappen
- Figuur 29: overzicht relictten en ankerplaatsen
- Figuur 30: watertoets
- Figuur 31: afbakening van de gebieden van de natuurlijke en agrarische structuur in relatie tot de fortengordels rond Antwerpen
- Figuur 32: overzicht gemeentelijke ruimtelijke structuurplannen inzake de forten
- Figuur 33: Afweging visies ruimtelijke structuurplannen t.o.v. afbakening AGNAS
- Figuur 34: structuurschema werkwijze analyse bestaande toestand
- Figuur 35: bestaande toestand fortengordels
- Figuur 37: indeling in traditionele landschappen
- Figuur 38: de forten in relatie tot niet-militair erfgoed in de provincie
- Figuur 39: landschapsecologische indeling van de fortengordels
- Figuur 40: overzicht van overwinterende vleermuizen in de forten
- Figuur 42: autobereikbaarheid fortengordels
- Figuur 43: bereikbaarheid met openbaar vervoer fortengordels
- Figuur 44: bereikbaarheid via bovenlokaal functioneel fietsroutenetwerk
- Figuur 45: bereikbaarheid via fietsknooppuntennetwerk
- Figuur 46: ruimtelijke analyse deelruimte Brialmontgordel
- Figuur 47: ruimtelijke analyse deelruimte Antitankgracht
- Figuur 48: ruimtelijke analyse deelruimte Zuidelijke flank
- Figuur 49: ruimtelijke analyse deelruimte Westelijke flank
- Figuur 50: ruimtelijke analyse deelruimte Linkerscheldeoever
- Figuur 51: ruimtelijke analyse deelruimte Scheldeforten
- Figuur 52: thematische conclusie - cultuurhistorie en landschap
- Figuur 53: thematische conclusie - ecologie en vleermuizen op schaalniveau van de fortengordels
- Figuur 54: thematische conclusie bereikbaarheid en toegankelijkheid
- Figuur 55: thematische conclusie - de fortengordels in een toeristische en recreatieve perspectief
- Figuur 56: thematische conclusie - overzicht functies per fort
- Figuur 57: gebiedsgerichte typering aan de hand van de conclusies van de deelruimten
- Figuur 58: de basis voor de ambitie van de fortengordel
- Figuur 59: het Scheldelandschapspark, de groene vingers en stedelijke gebieden als basis voor de zoom rond de stad Antwerpen
- Figuur 61: de visies voor de verschillende deelruimten in de fortengordel
- Figuur 62: overzicht basisprincipes fortengordel
- Figuur 63: basisprincipes, zoekzone en gebiedsgerichte en thematische differentiatie deelruimte Brialmontgordel en forten
- Figuur 64: basisprincipes, zoekzone en gebiedsgerichte en thematische differentiatie deelruimte Antitankgracht en forten
- Figuur 65: basisprincipes, zoekzone en gebiedsgerichte en thematische differentiatie deelruimte Zuidelijke flank en forten
- Figuur 66: basisprincipes, zoekzone en gebiedsgerichte en thematische differentiatie deelruimte Westelijke flank en forten
- Figuur 67: basisprincipes, zoekzone en gebiedsgerichte en thematische differentiatie deelruimte Linkerscheldeoever en forten
- Figuur 68: basisprincipes, zoekzone en gebiedsgerichte en thematische differentiatie deelruimte Scheldeforten en forten
- Figuur 69: overzicht ontwikkelingsperspectief forten



- Fort
- Schans
- 1567-1571
- 1859-1865
- 1870-1885
- 1885-1906
- 1906-1914
- Scheldeverdediging
- Spaanse omwalling (1542-1553)
- Defensieve dijk (1870-1885)
- Stadsomwalling
- Brialmontgordel (Krijgsbaan)
- Pantsergordel
- Antitankgracht
- Inundatievlakte

figuur 22: overzicht historische groei van de fortengordels

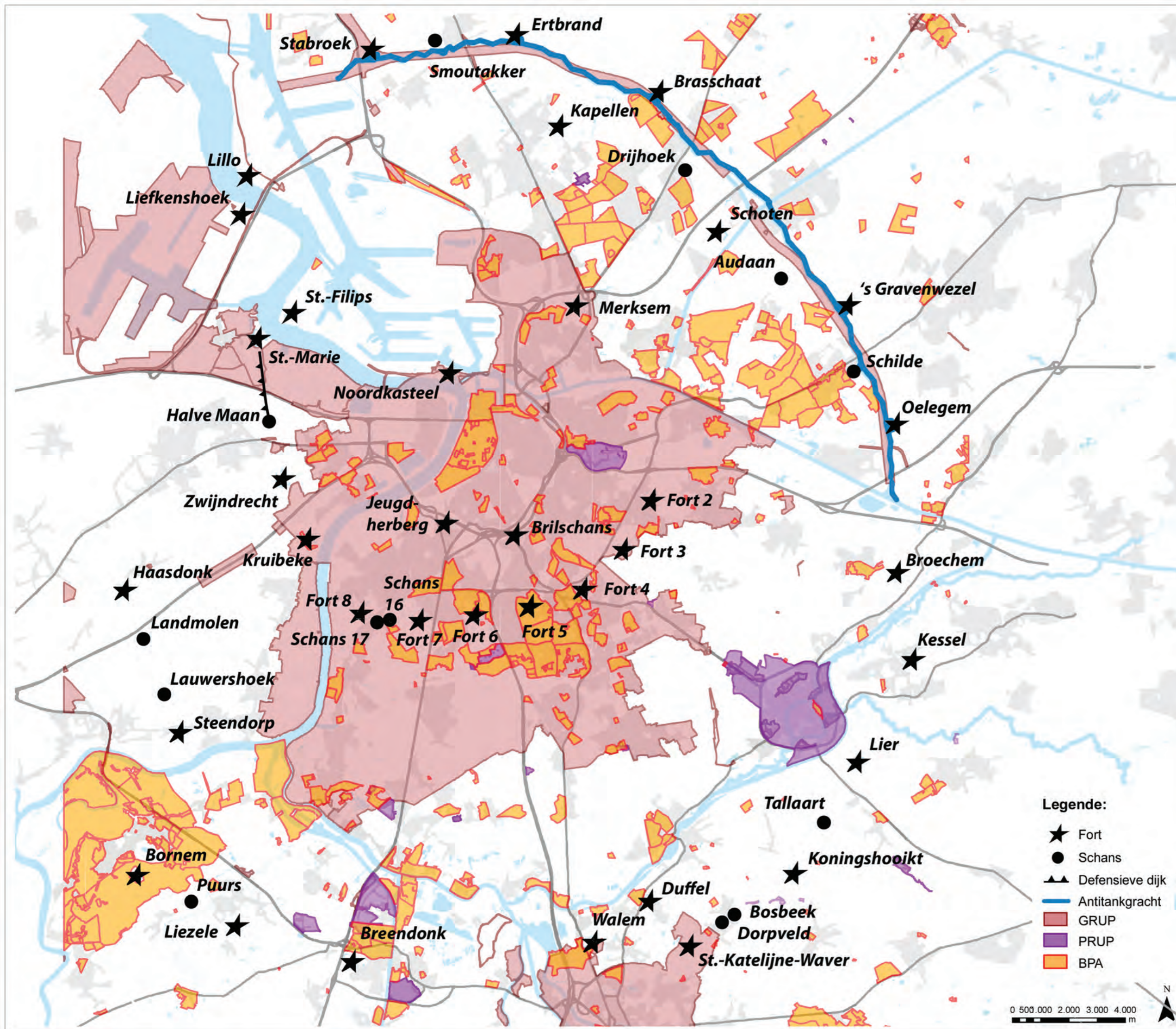


figuur 24: uittreksel gewestplan

PROVINCIE ANTWERPEN
Kaderplan fortengordels rond Antwerpen



Datum: 31.08.2012




figuur 25: overzicht RUP/BPA

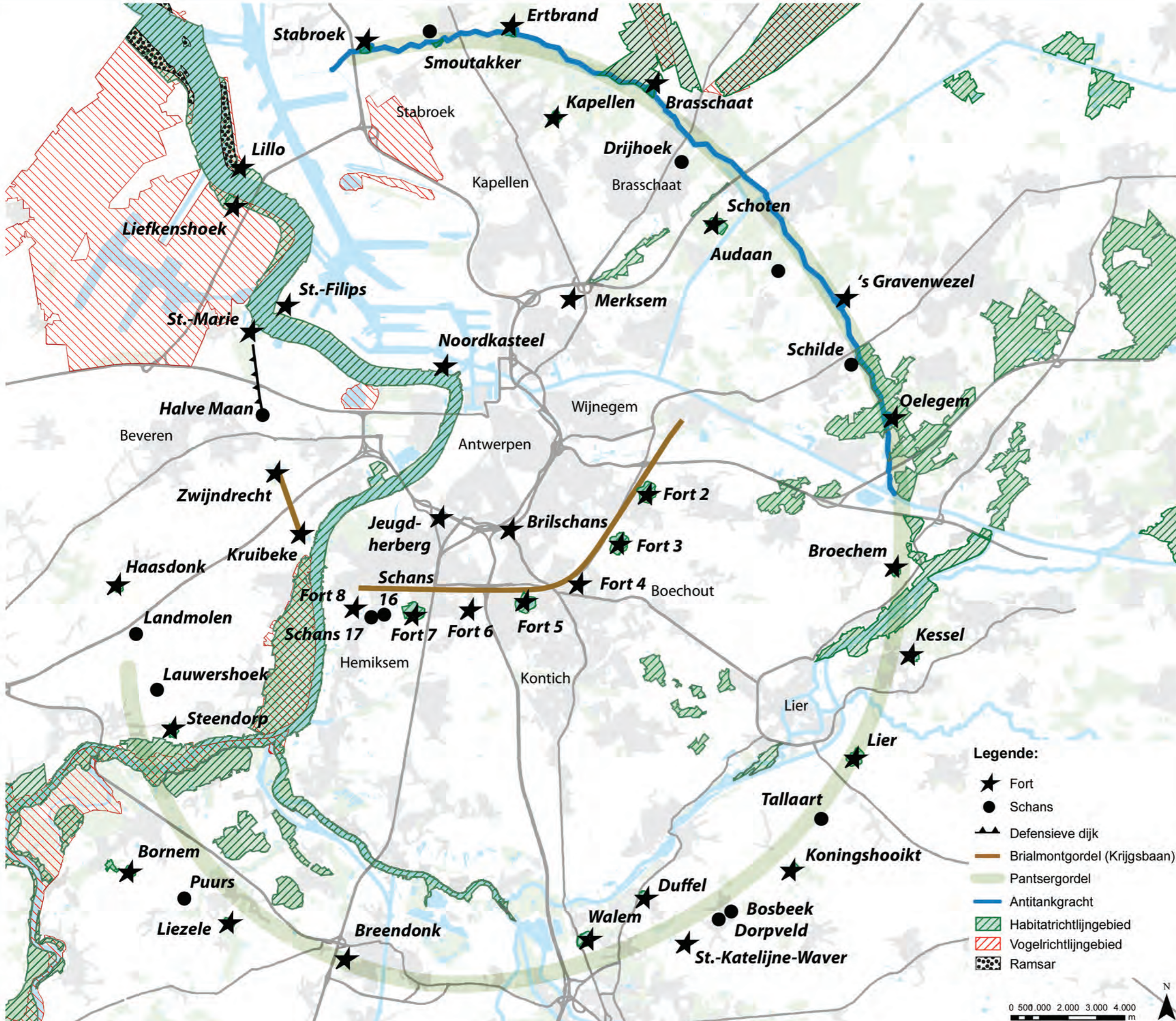
PROVINCIE ANTWERPEN
 Kaderplan fortengordels rond Antwerpen

- Legende:**
- ★ Fort
 - Schans
 - ▲ Defensieve dijk
 - Antitankgracht
 - GRUP
 - PRUP
 - BPA



Datum: 31.08.2012





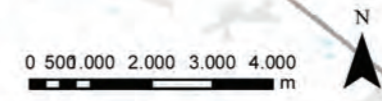
figuur 26: overzicht Natura 2000

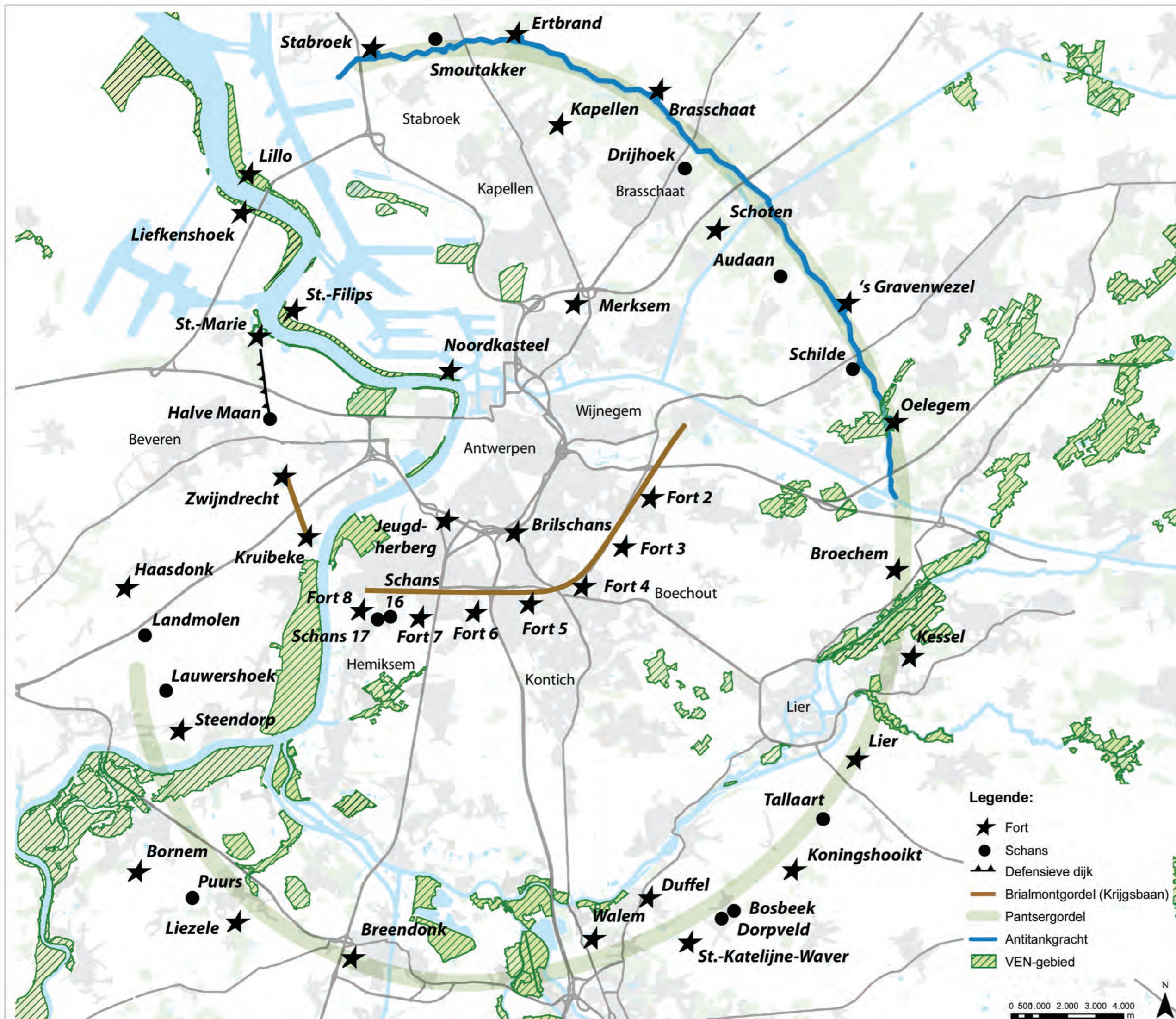
PROVINCIE ANTWERPEN
Kaderplan fortengordels rond Antwerpen



Datum: 31.08.2012

- Legende:**
- ★ Fort
 - Schans
 - ▲ Defensieve dijk
 - Brialmontgordel (Krijgsbaan)
 - Pantsergordel
 - Antitankgracht
 - ▨ Habitatrichtlijngebied
 - ▨ Vogelrichtlijngebied
 - ▨ Ramsar





figuur 27: overzicht Vlaams Ecologisch Netwerk


PROVINCIE ANTWERPEN
Kaderplan fortengordels rond Antwerpen

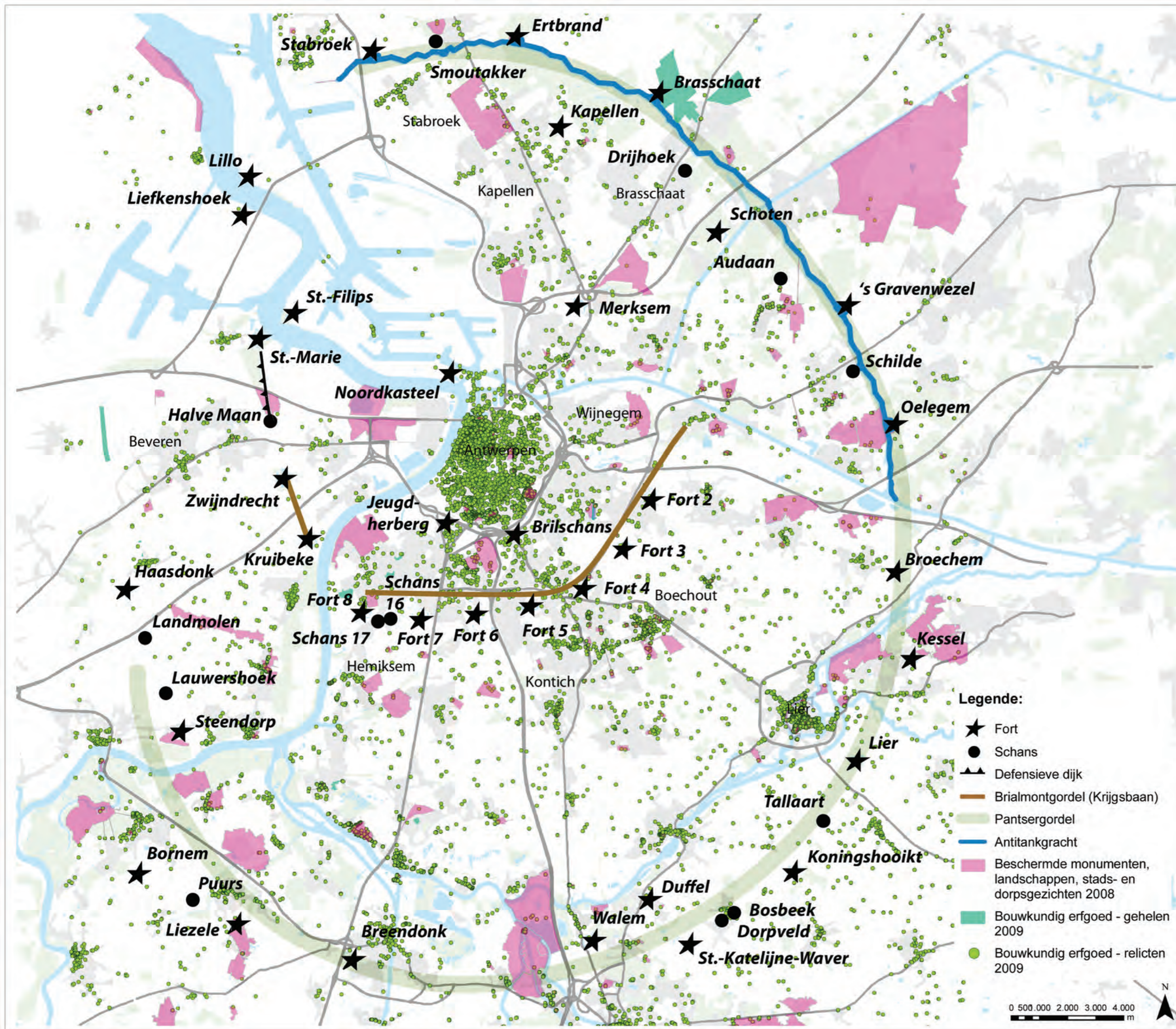


Datum: 31.08.2012

Legende:

- ★ Fort
- Schans
- ▲ Defensieve dijk
- Brialmontgordel (Krijgsbaan)
- Pantsergordel
- Antitankgracht
- ▨ VEN-gebied





figuur 28: overzicht beschermde monumenten en landschappen

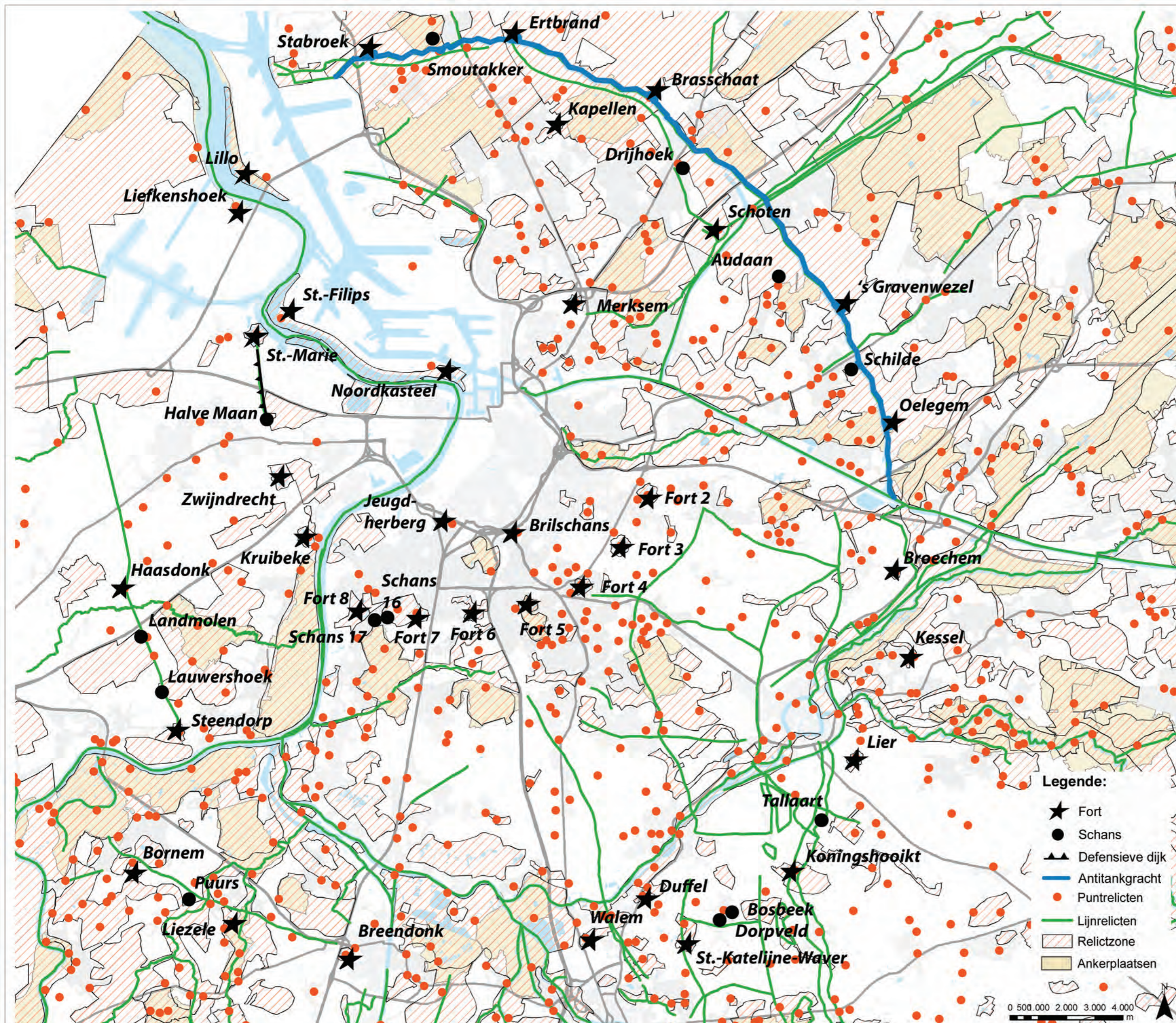
PROVINCIE ANTWERPEN
 Kaderplan fortengordels rond Antwerpen



Datum: 31.08.2012

- Legende:**
- ★ Fort
 - Schans
 - ▲ Defensieve dijk
 - Brialmontgordel (Krijgsbaan)
 - Pantsergordel
 - Antitankgracht
 - Beschermde monumenten, landschappen, stads- en dorpsgezichten 2008
 - Bouwkundig erfgoed - gehelen 2009
 - Bouwkundig erfgoed - relictten 2009



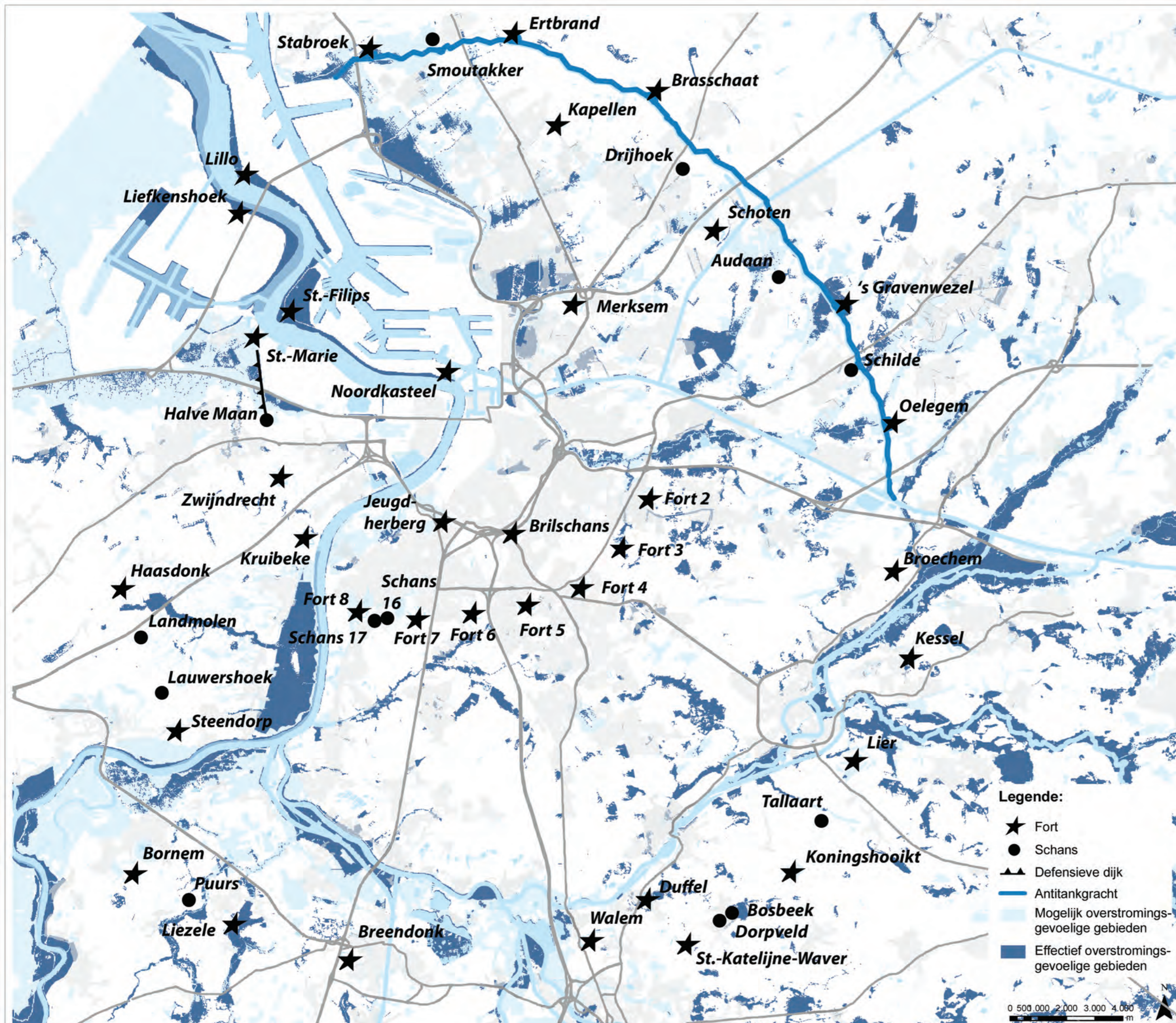


figuur 29: overzicht relicten en ankerplaatsen

PROVINCIE ANTWERPEN
Kaderplan fortengordels rond Antwerpen



Datum: 31.08.2012



figuur 30: watertoets

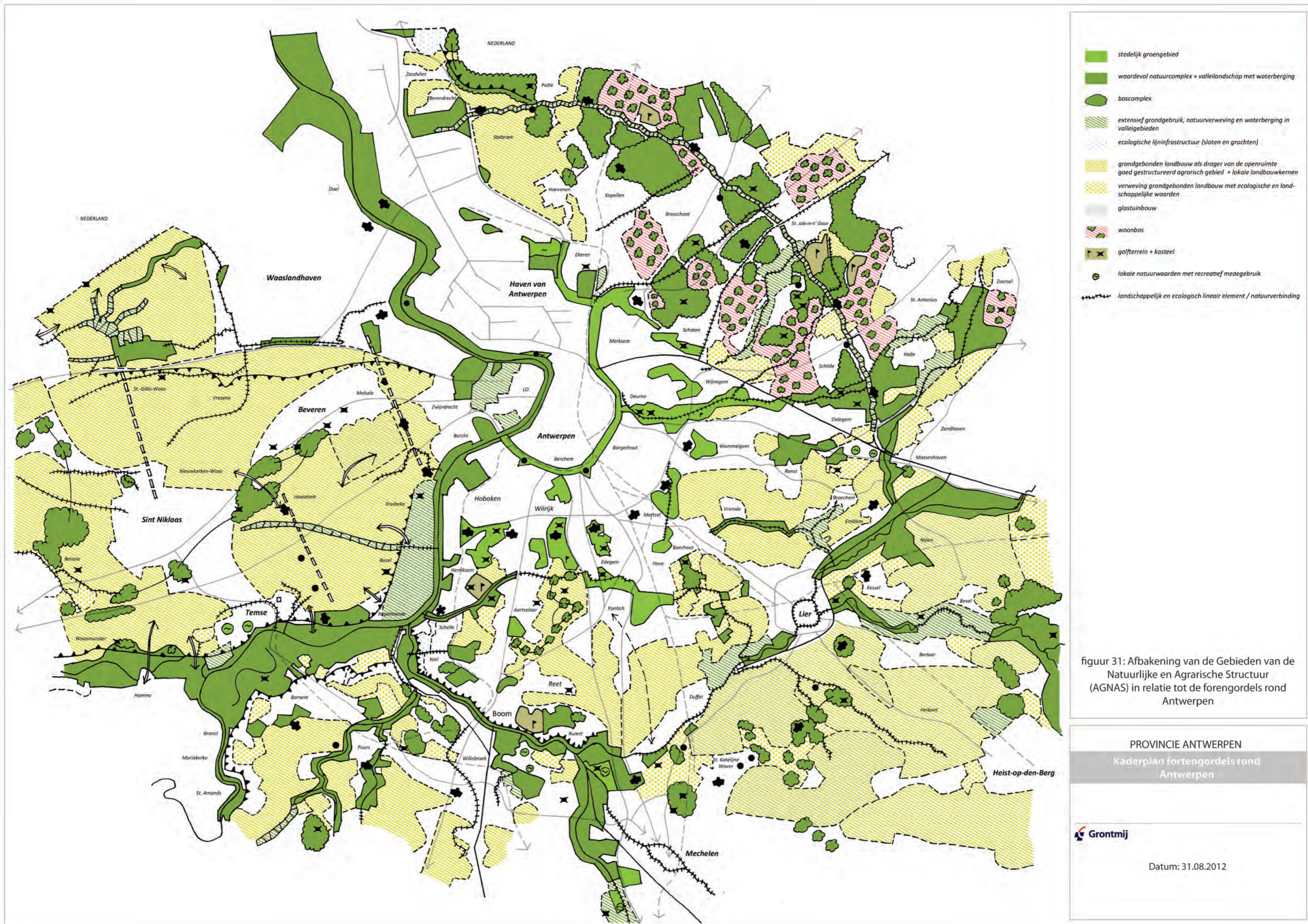
PROVINCIE ANTWERPEN
Kaderplan fortengordels rond Antwerpen

- Legende:**
- ★ Fort
 - Schans
 - ▲ Defensieve dijk
 - Antitankgracht
 - ☐ Mogelijk overstromingsgevoelige gebieden
 - Effectief overstromingsgevoelige gebieden

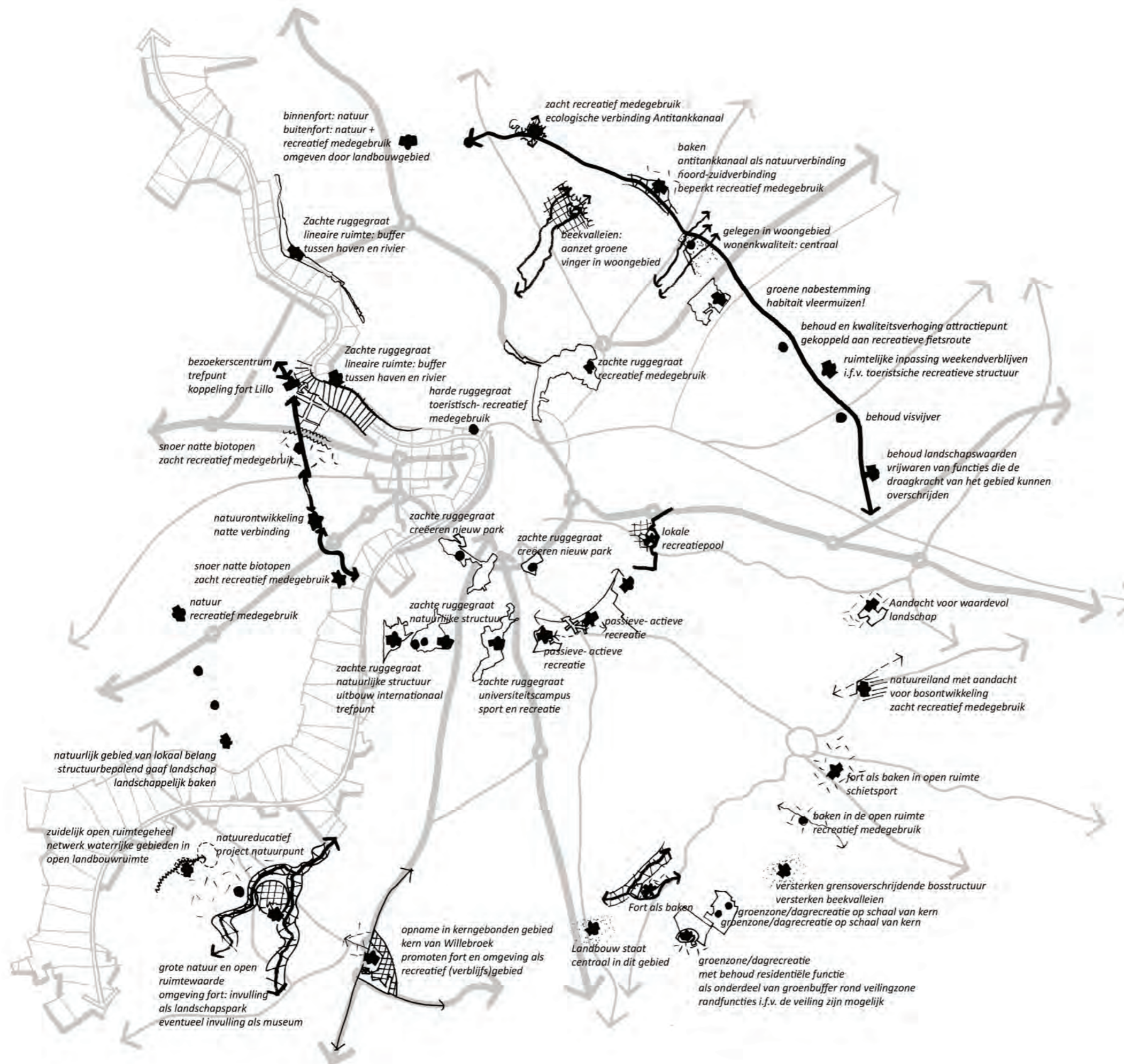


Datum: 31.08.2012

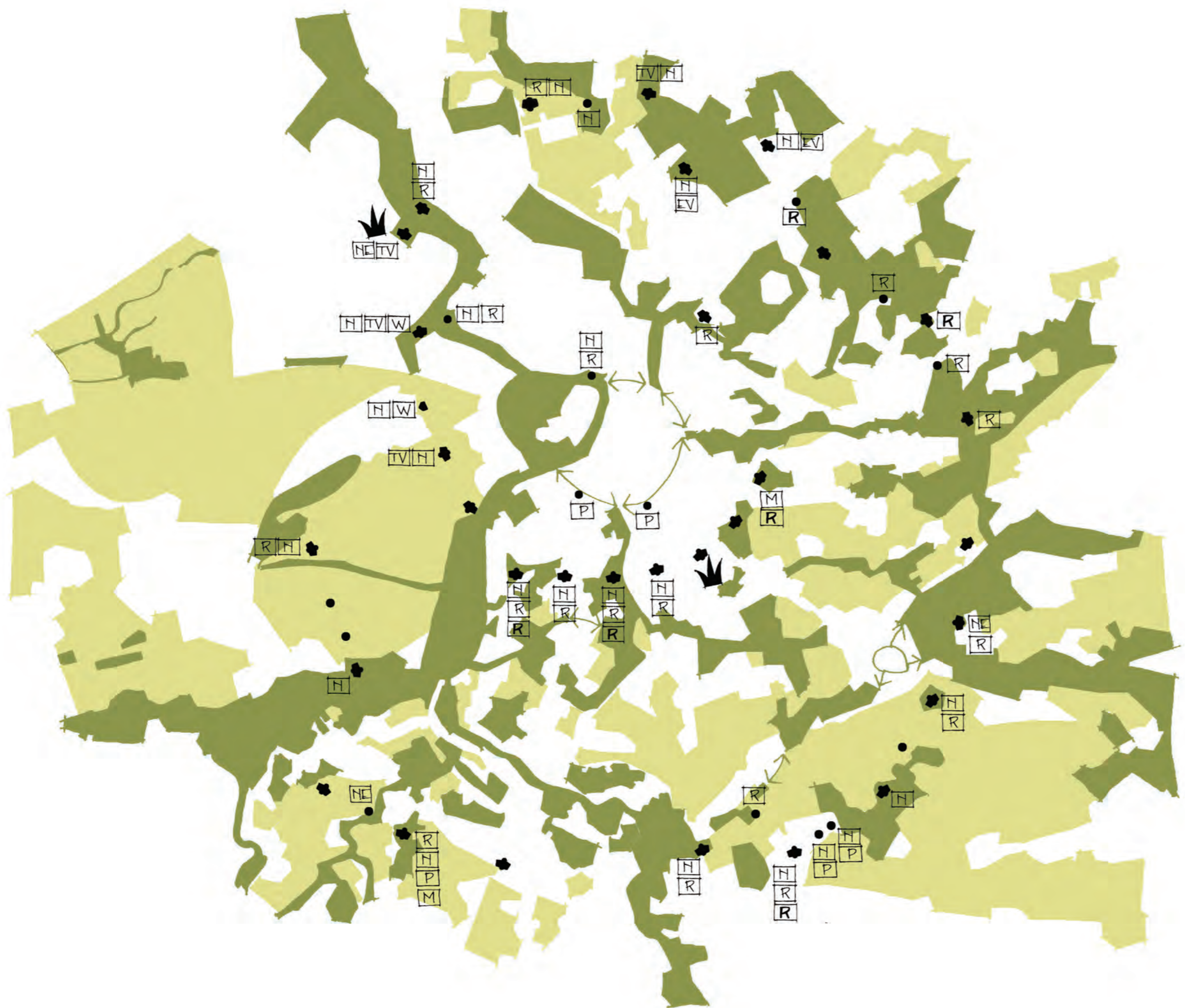




figuur 31: Afbakening van de Gebieden van de Natuurlijke en Agrarische Structuur (AGNAS) in relatie tot de forengordels rond Antwerpen



figuur 32: overzicht gemeentelijke ruimtelijke structuurplannen inzake de forten.



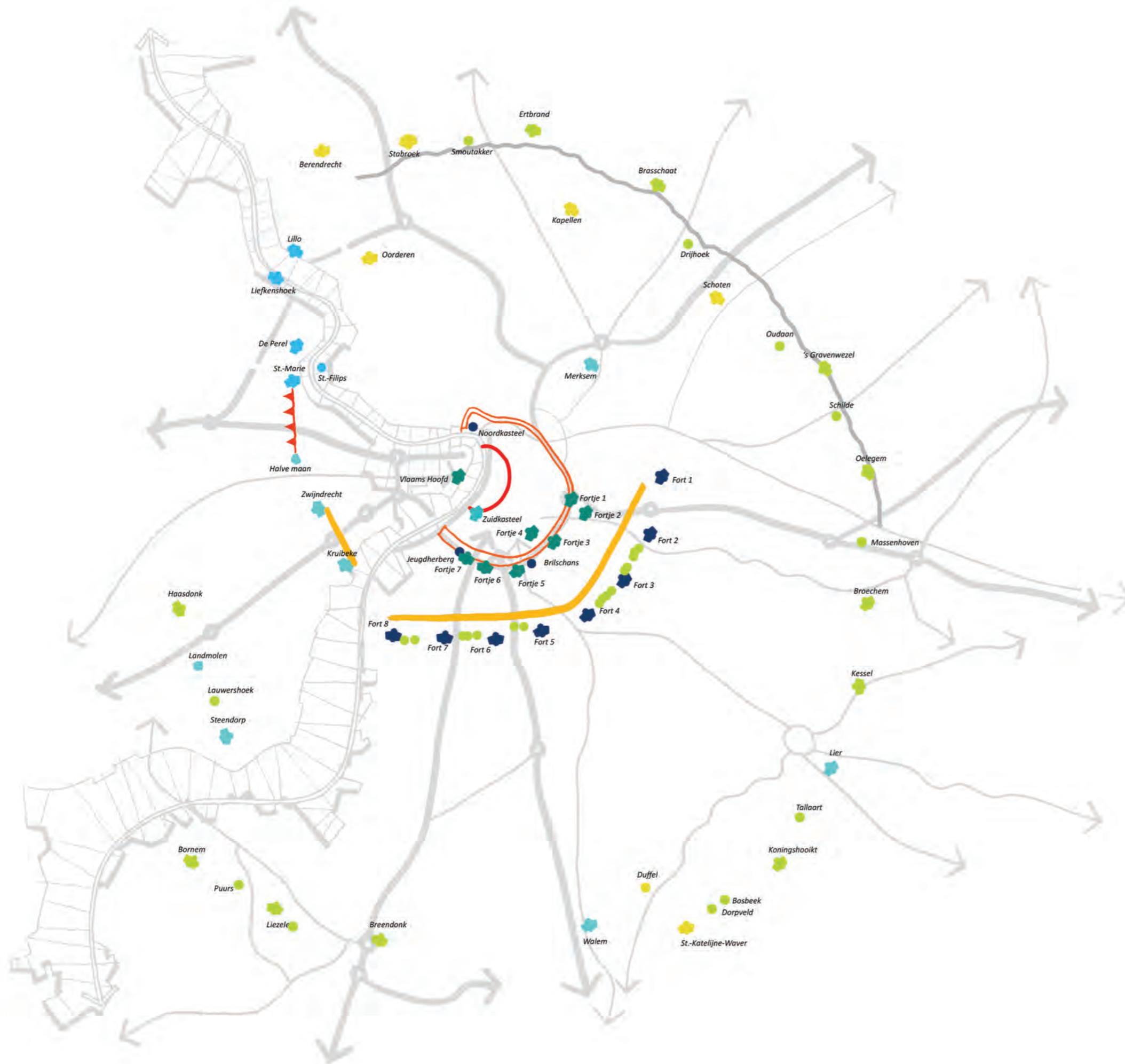
- NE natuur-educatief
- M museum
- P park
- R harde recreatie
- R zachte recreatie
- H natuurontwikkeling
- TV trage verbindingen
- EV ecologische verbinding
- W watertoerisme
- bezoekerscentrum en/of congres

figuur 33: afweging visies ruimtelijke structuurplannen t.o.v. AGNAS

PROVINCIE ANTWERPEN
Kaderplan fortengordels rond
Antwerpen



Datum: 31.08.2012



- Fort
- Schans
- 1567-1571
- 1859-1865
- 1870-1885
- 1885-1906
- 1906-1914
- Scheldeverdediging
- Spaanse omwalling (1542-1553)
- Defensieve dijk (1870-1885)
- Stadsomwalling
- Brialmontgordel (Krijgsbaan)
- Pantsergordel
- Antitankgracht
- Inundatievlakte

figuur 35: bestaande toestand fortengordels



- 01 Schelde-estuarium met brakwater
- 02 Scheldepolders ten westen van de Schelde
- 03 Land van Waas
- 04 Scheldevallei stroomafwaarts Gent
- 05 Durmevallei
- 06 Straatdorpengebied van Lokeren
- 07 Klein-Brabant - Vaartland en Buggenhout
- 08 Rupelvallei
- 09 Land van Merchtem
- 10 Land van Boom
- 11 Zennevallei
- 12 Dijle-Demervallei
- 13 Dijlevallei
- 14 Dijlevallei tussen Mechelen en Rijmenam
- 15 Land van Keerbergen
- 16 Serreland van St.-Katelijne-Waver
- 17 Valleien van de Nete
- 18 Land van Kontich-Ranst
- 19 Zuiderkempen van Lier en Heist-op-den-Berg
- 20 Vallei van de Grote Nete
- 21 Dal van de Kleine Nete tussen Lier en Kessel
- 22 Land van Zoersel-Wijnegem
- 23 Land van Brecht
- 24 Heide- en bosgebied van Kalmthout
- 25 Scheldepolders ten oosten van de Schelde

figuur 37: indeling in traditionele landschappen

PROVINCIE ANTWERPEN
Kaderplan fortengordels rond Antwerpen



Datum: 31.08.2012



Waardevol landschap en erfgoedwaarden o.b.v.
 - Ankerplaatsen
 - Berschermd landschappen en dorpszichten
 - AGNAS

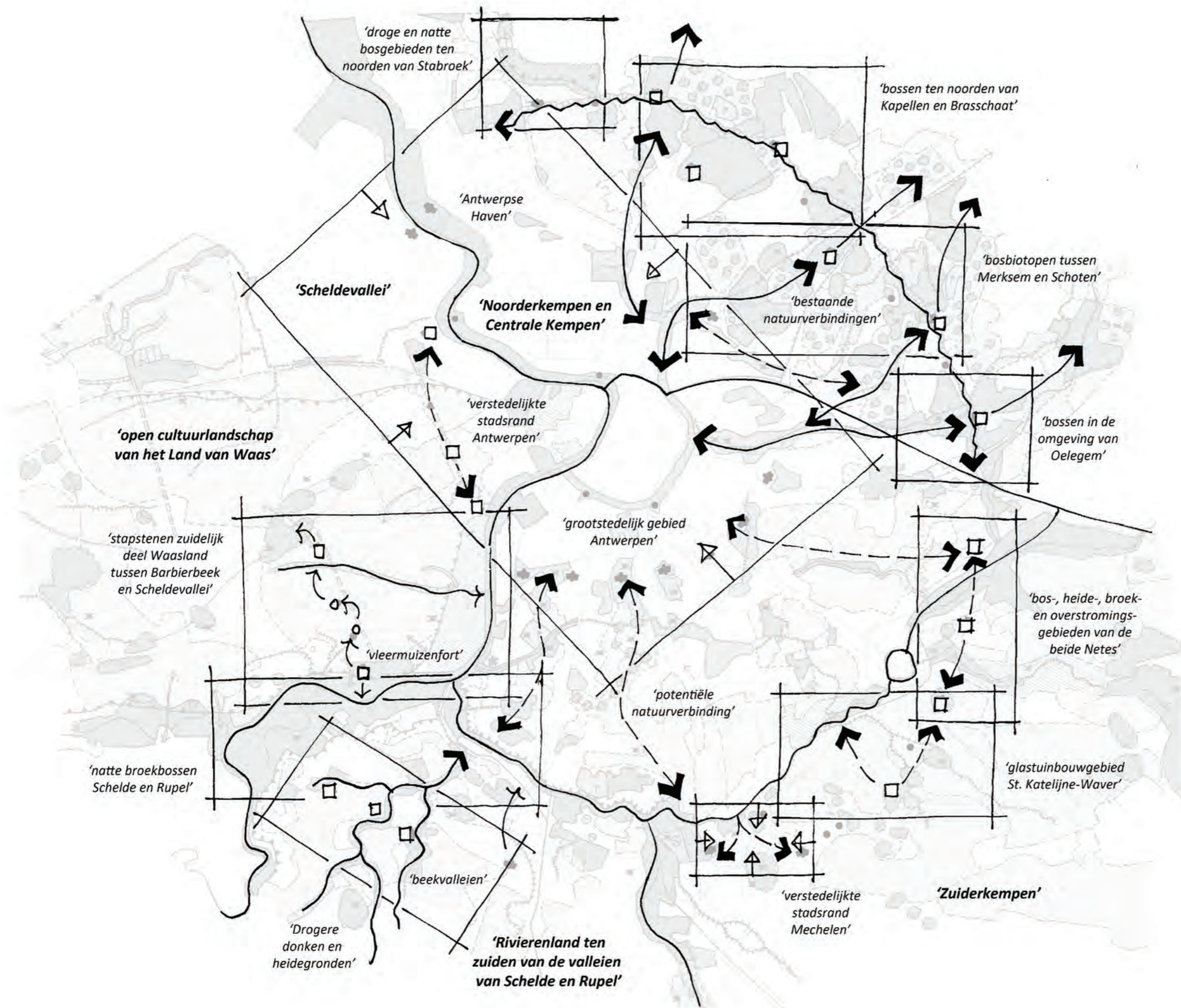
Relictzones

Lijnrelicten

concentratie bouwkundig erfgoed

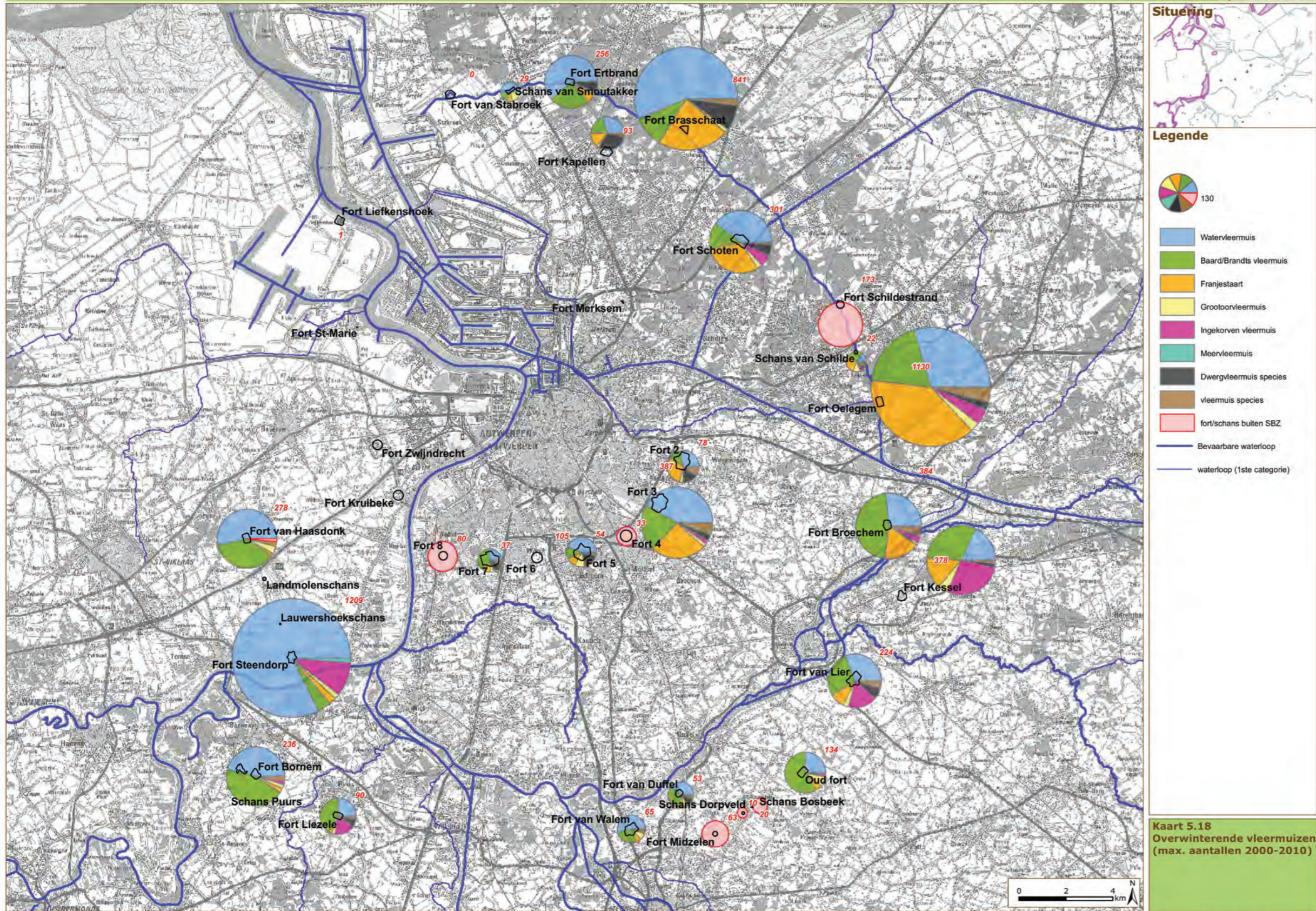
figuur 38: de forten in relatie tot niet-militair erfgoed in de provincie

PROVINCIE ANTWERPEN
 Kaderplan fortengordels rond Antwerpen



figuur 39: landschapsecologische indeling van de fortengordels

SBZ-H BE2100045 HISTORISCHE FORTENGORDELS VAN ANTWERPEN ALS VLEERMUIZENHABITATS



Bron: Vlaamse overheid

Topografische kaart 1/100.000 met toelating van het Nationaal Geografisch Instituut (tel. 02/629.82.82) Opmaak: 10/08/2010

figuur 40: overzicht van overwinterende vleermuizen in de forten

PROVINCIE ANTWERPEN
Kaderplan fortengordels rond Antwerpen



Datum: 31.08.2012



figuur 42: autobereikbaarheid fortengordels



figuur 43: bereikbaarheid met openbaar vervoer fortengordels

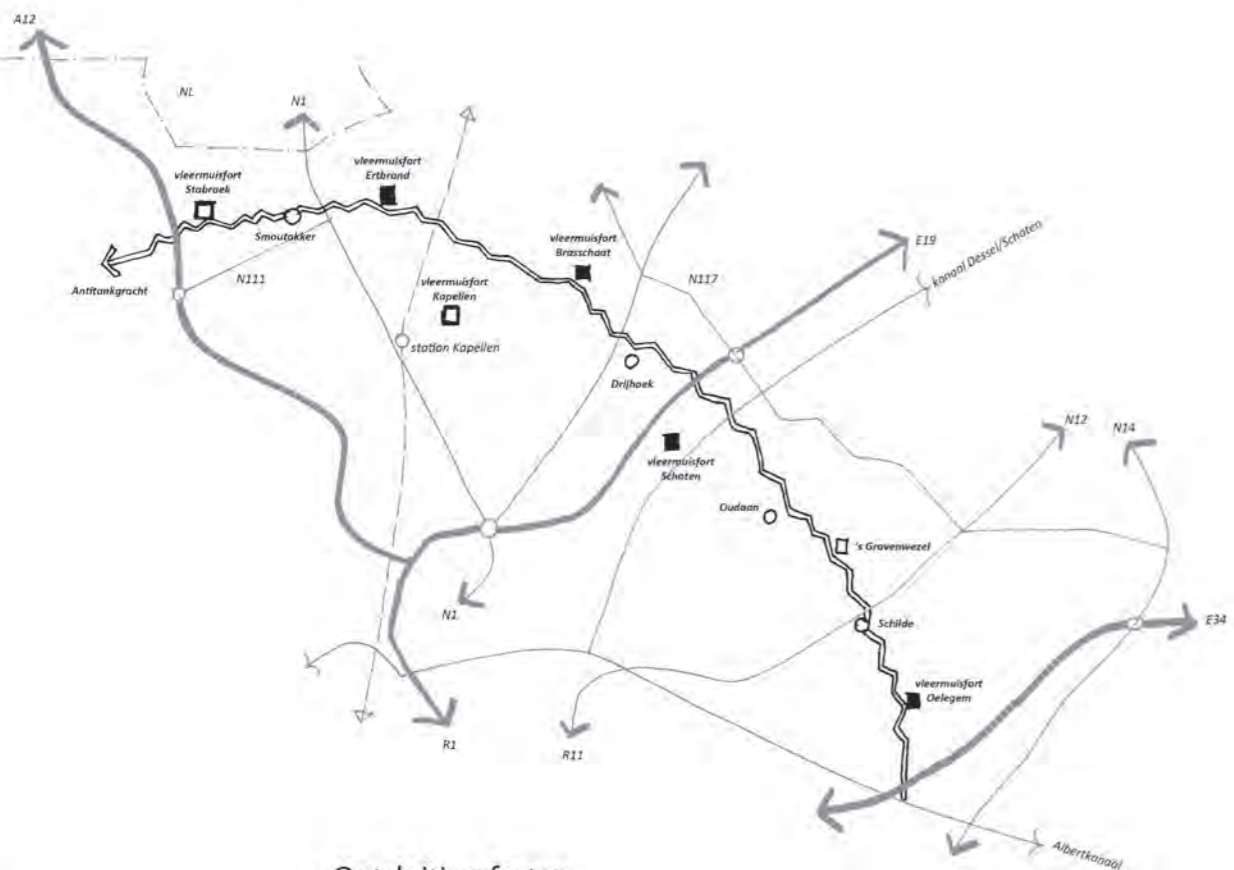


figuur 44: bereikbaarheid via bovenlokaal functioneel fietsroutenetwerk



figuur 45: bereikbaarheid via fietsknooppunten-netwerk

Overzicht deelruimte

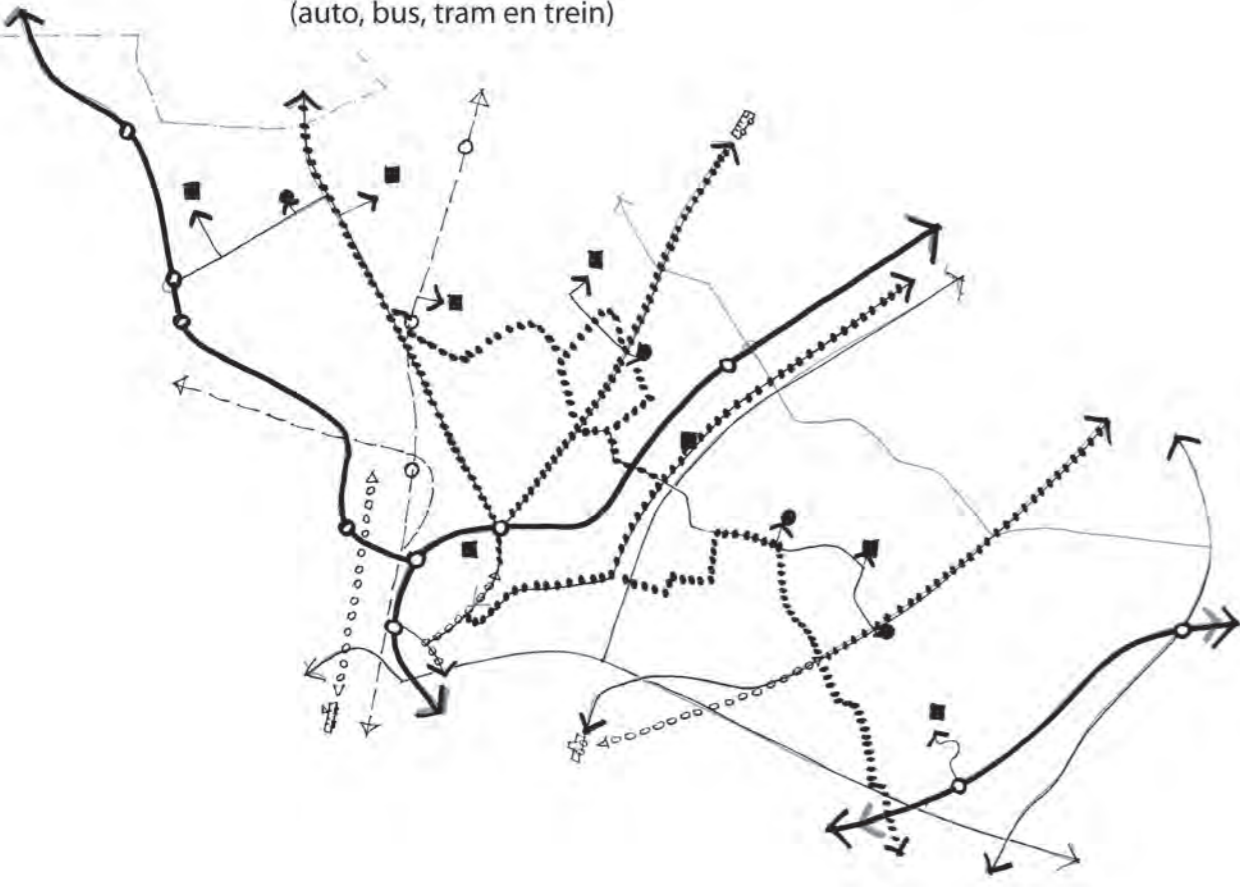


Benutting in functie van de toeristisch-recreatieve structuur

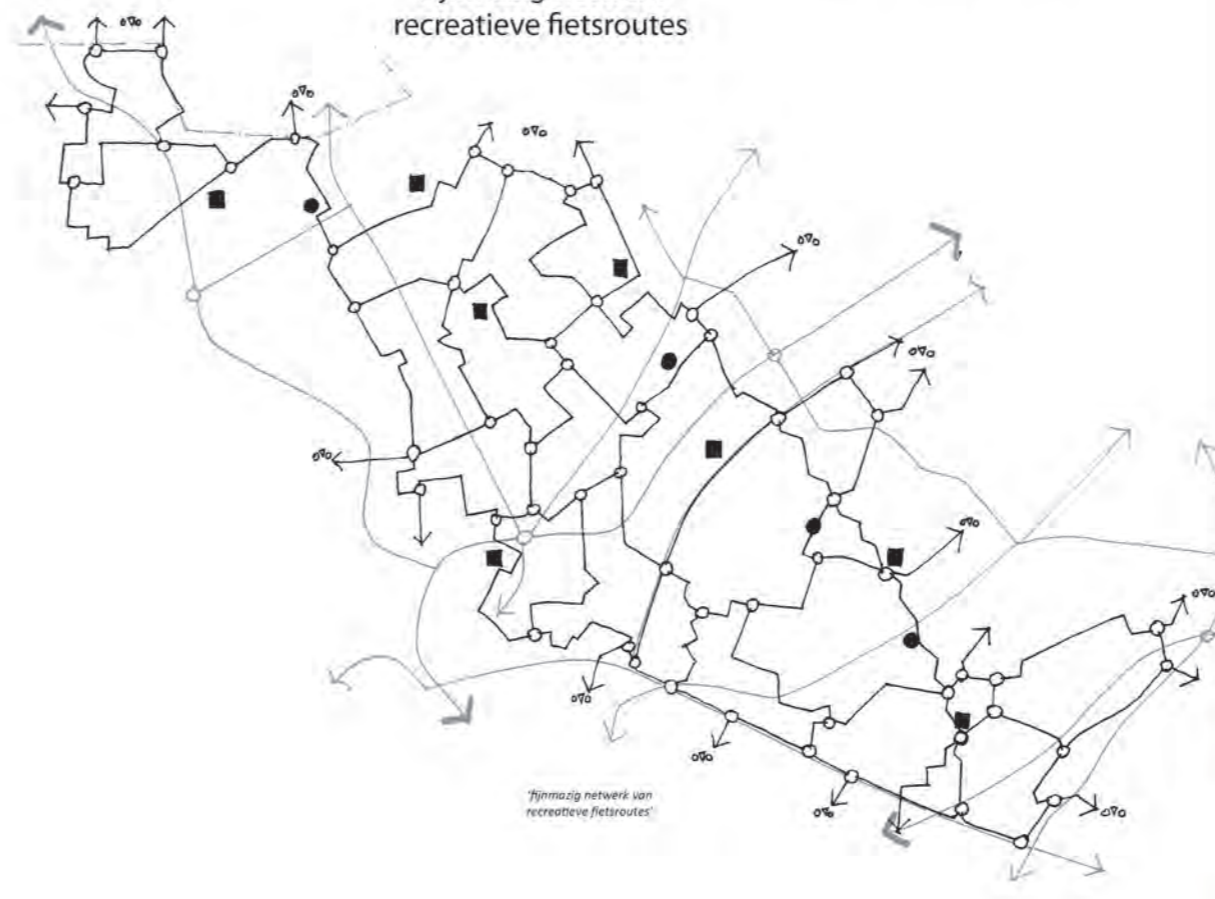


- forten en schansen
- recreatief fietsroutenetwerk en knooppunten
- fijnmazig netwerk van toeristische recreatieve attractiepolen
- toeristisch recreatief knooppunt
- ontsluiting voor gemotoriseerd verkeer
- ontsluiting via openbaar vervoer / bus
- ontsluiting via openbaar vervoer / tram

Ontsluiting forten (auto, bus, tram en trein)

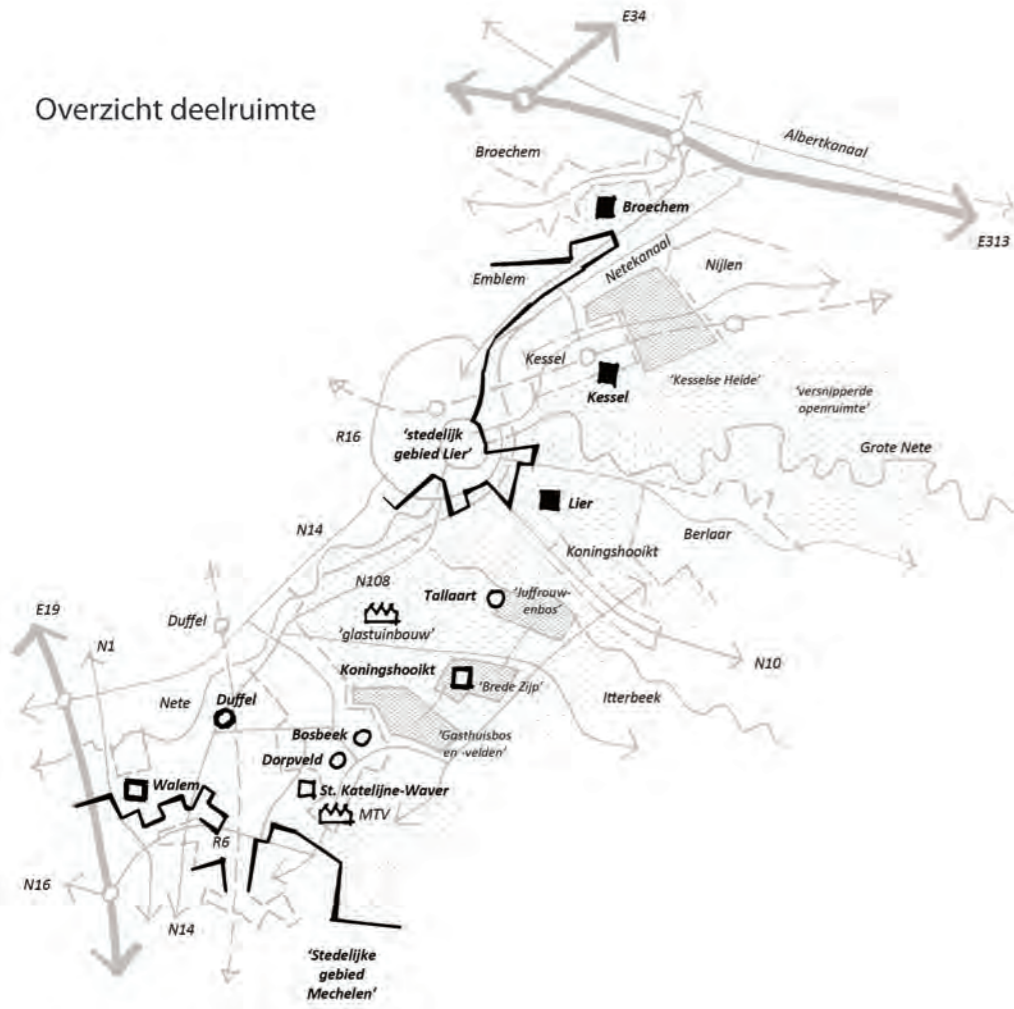


Fijnmazig netwerk recreatieve fietsroutes

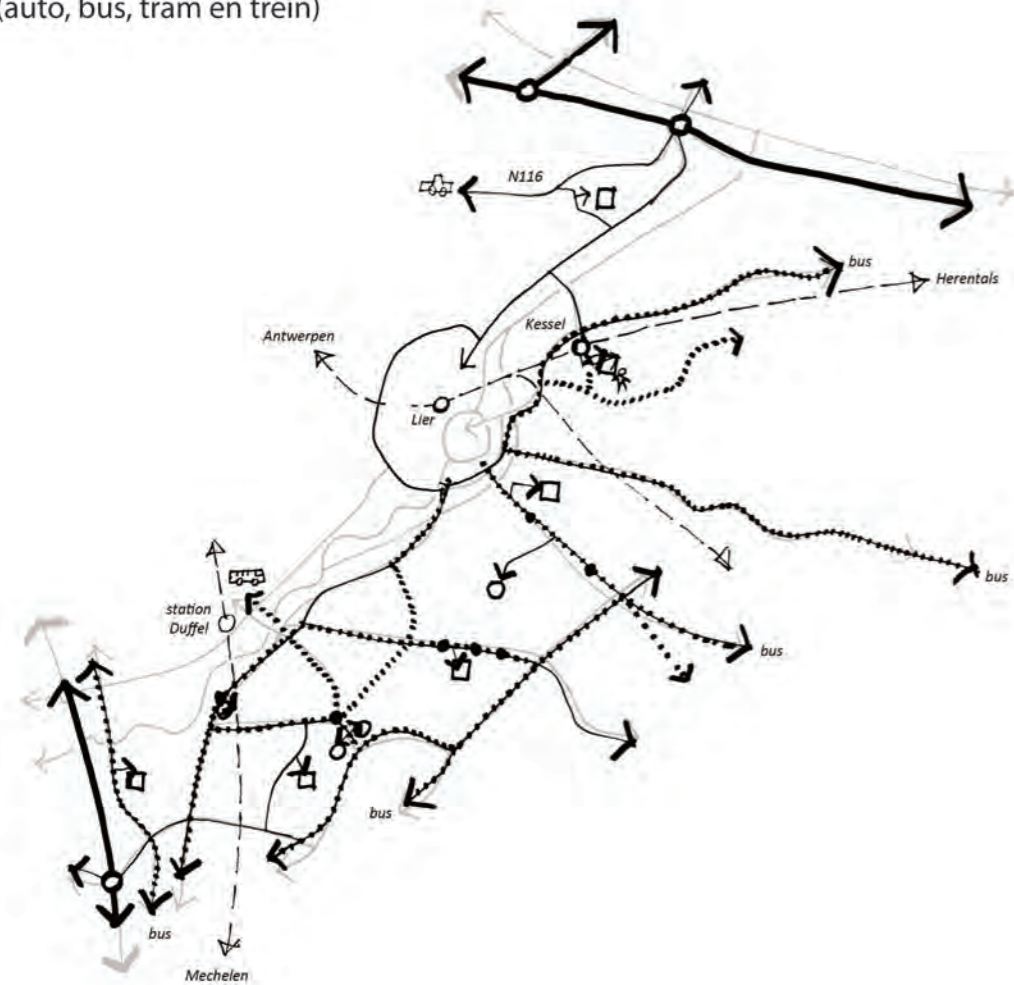


figuur 47: ruimtelijke analyse deelruimte Antitankgracht

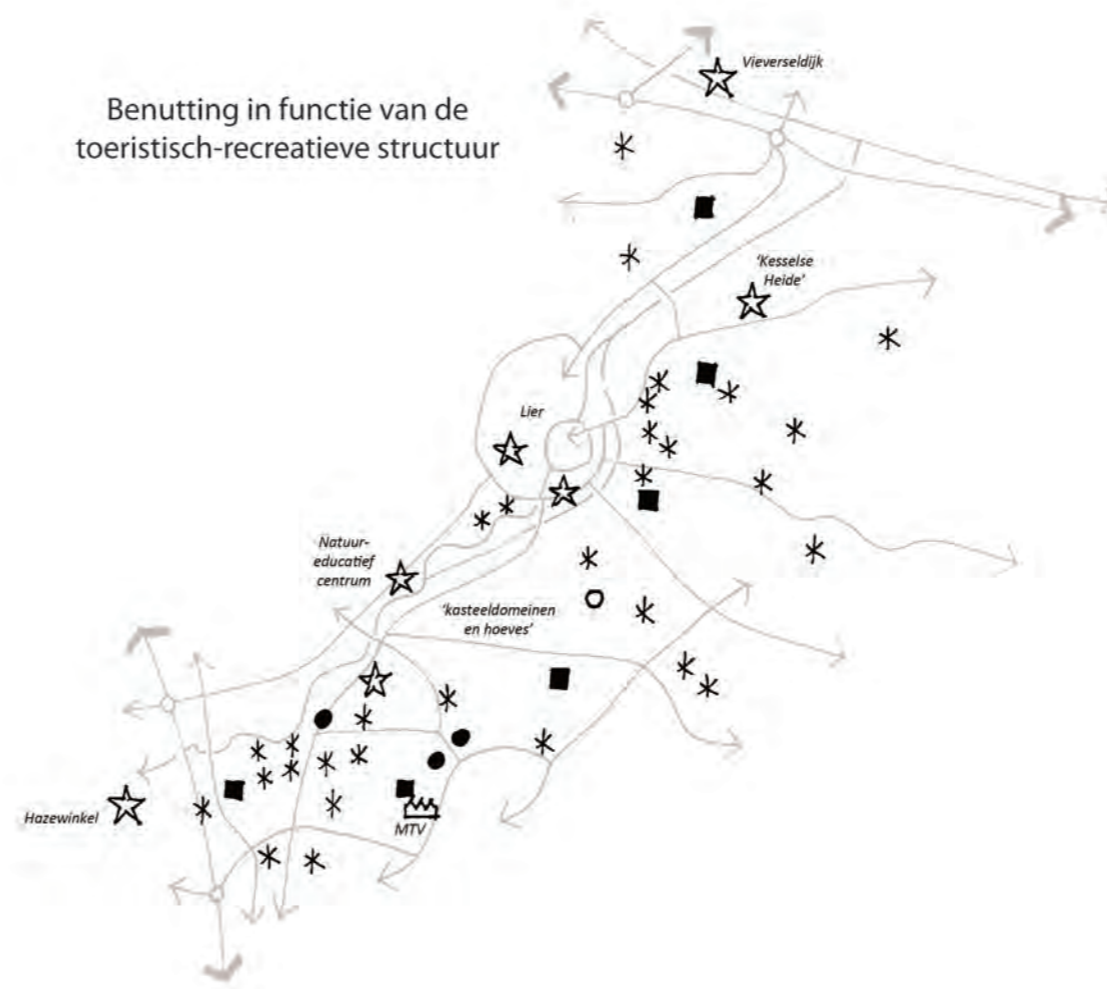
Overzicht deelruimte



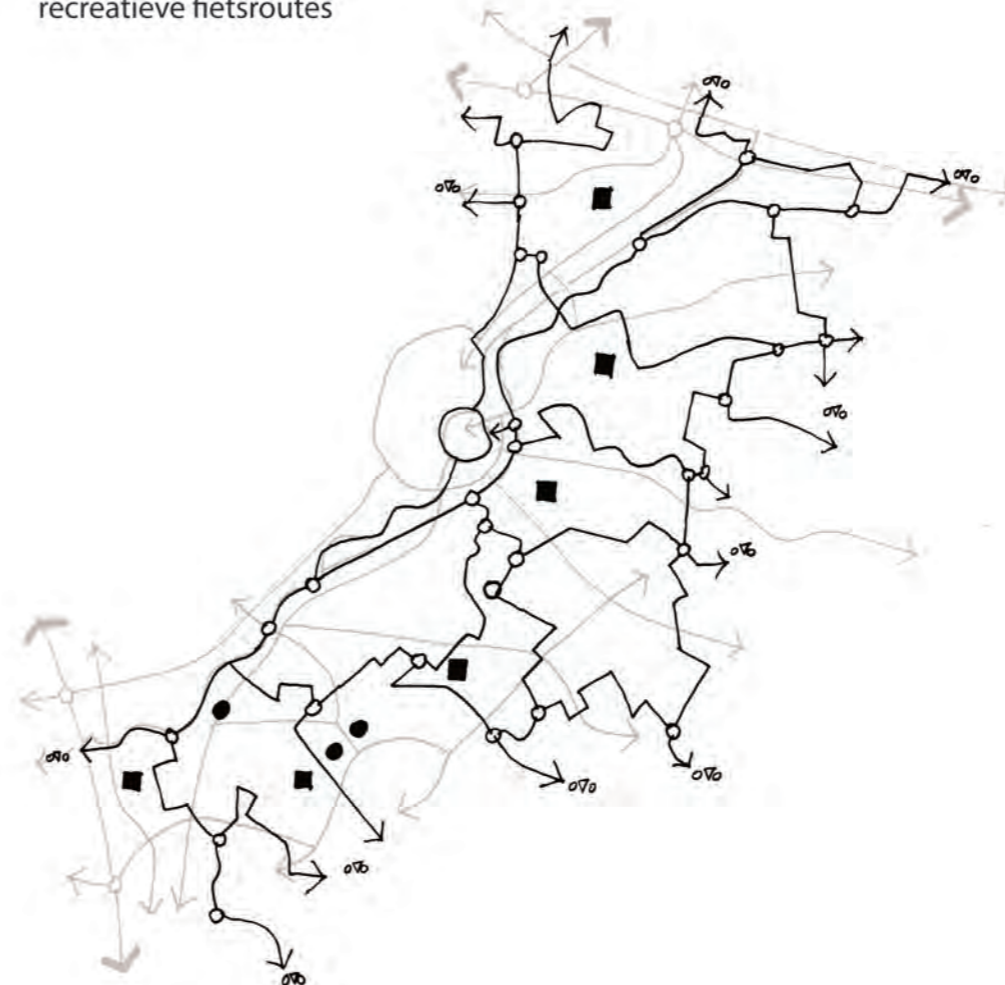
Ontsluiting forten (auto, bus, tram en trein)





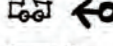

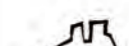



Benutting in functie van de toeristisch-recreatieve structuur



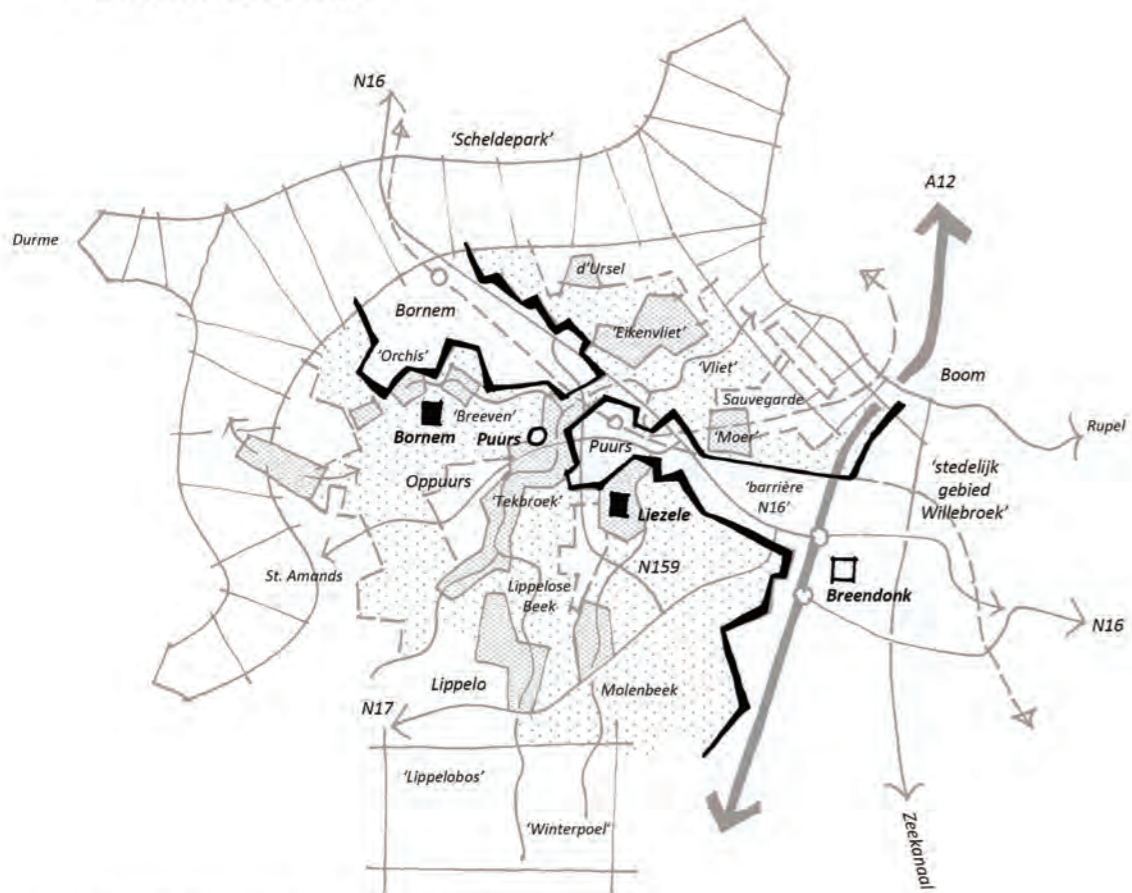
Fijnmazig netwerk recreatieve fietsroutes



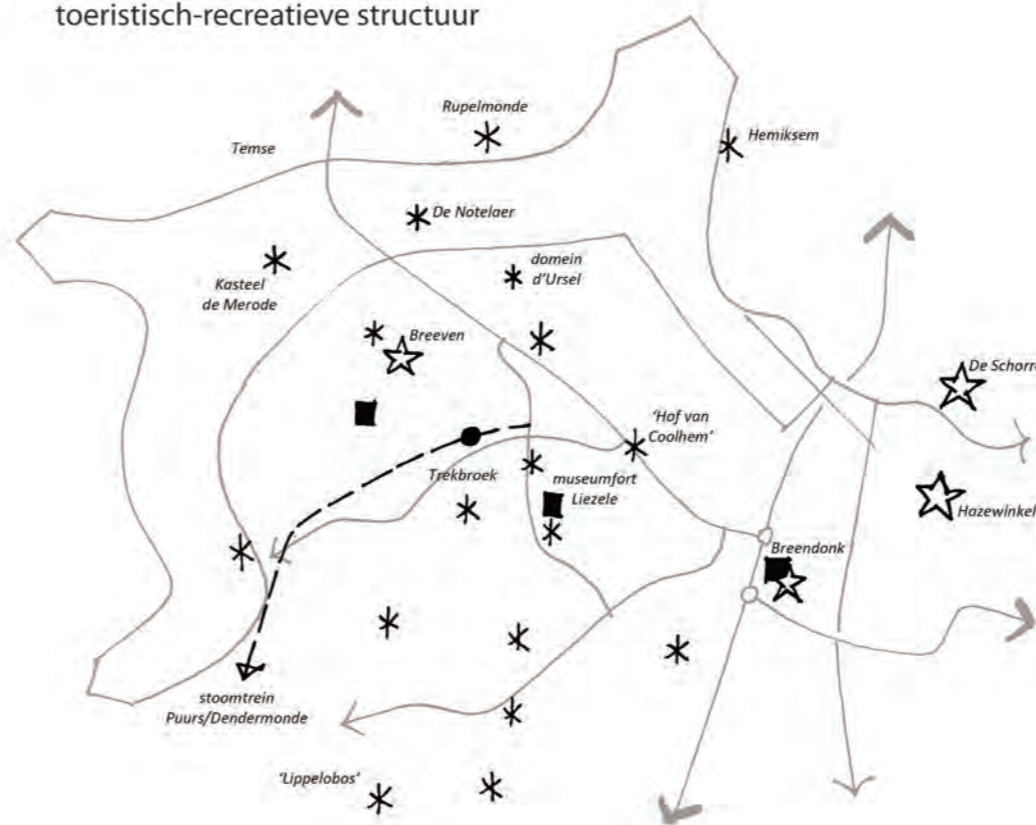
-  forten en schansen
-  recreatief fietsroutenetwerk en knooppunten
-  fijnmazig netwerk van toeristische recreatieve attractiepolen
-  toeristisch recreatief knooppunt
-  ontsluiting voor gemotoriseerd verkeer
-  ontsluiting via openbaar vervoer / bus
-  ontsluiting via openbaar vervoer / tram
-  rand stedelijk gebied

figuur 48: ruimtelijke analyse deelruimte Zuidelijke flank

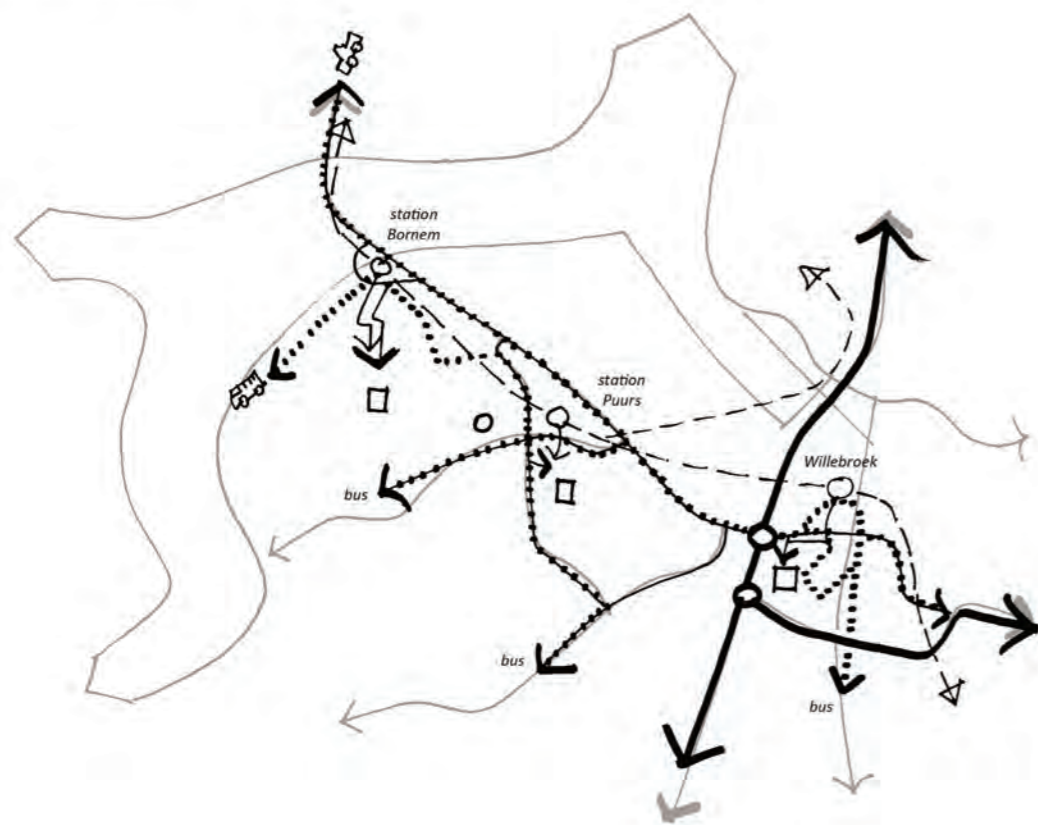
Overzicht deelruimte



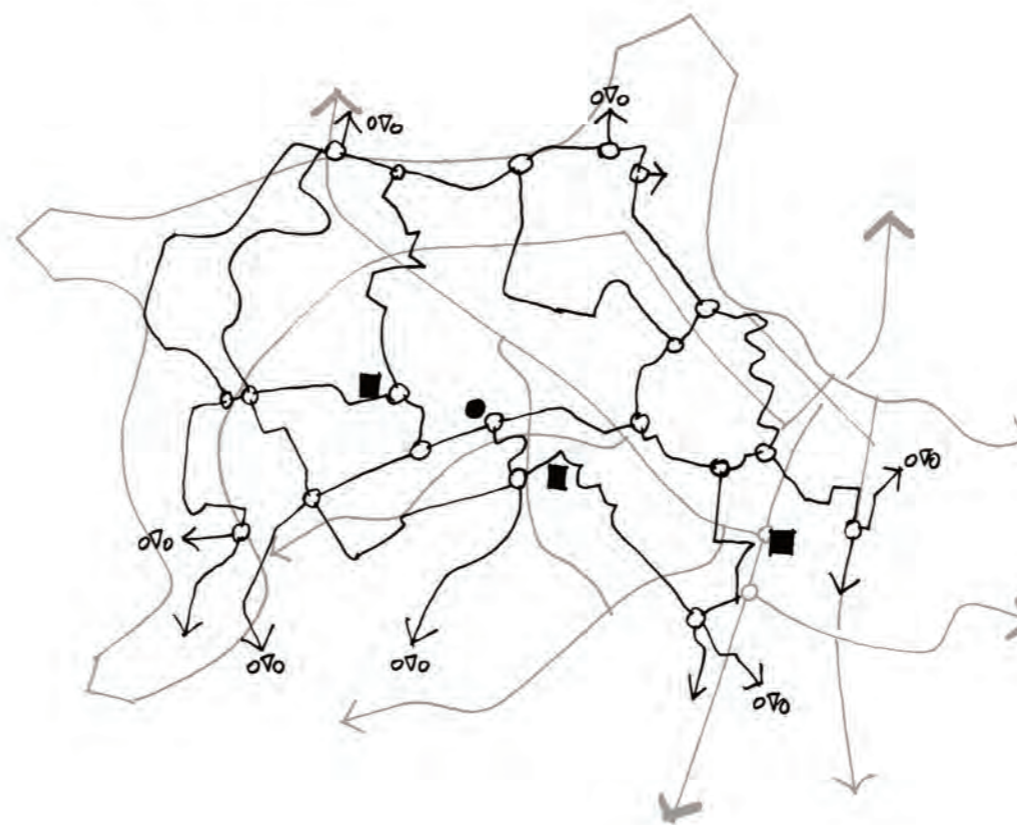
Benutting in functie van de toeristisch-recreatieve structuur





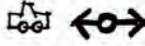

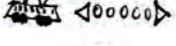



Ontsluiting forten (auto, bus, tram en trein)



Fijnmazig netwerk recreatieve fietsroutes



-  forten en schansen
-  recreatief fietsroutenetwerk en knooppunten
-  fijnmazig netwerk van toeristische recreatieve attractiepolen
-  toeristisch recreatief knooppunt
-  ontsluiting voor gemotoriseerd verkeer
-  ontsluiting via openbaar vervoer / bus
-  ontsluiting via openbaar vervoer / tram
-  rand stedelijk gebied

figuur 49: ruimtelijke analyse deelruimte Westelijke flank

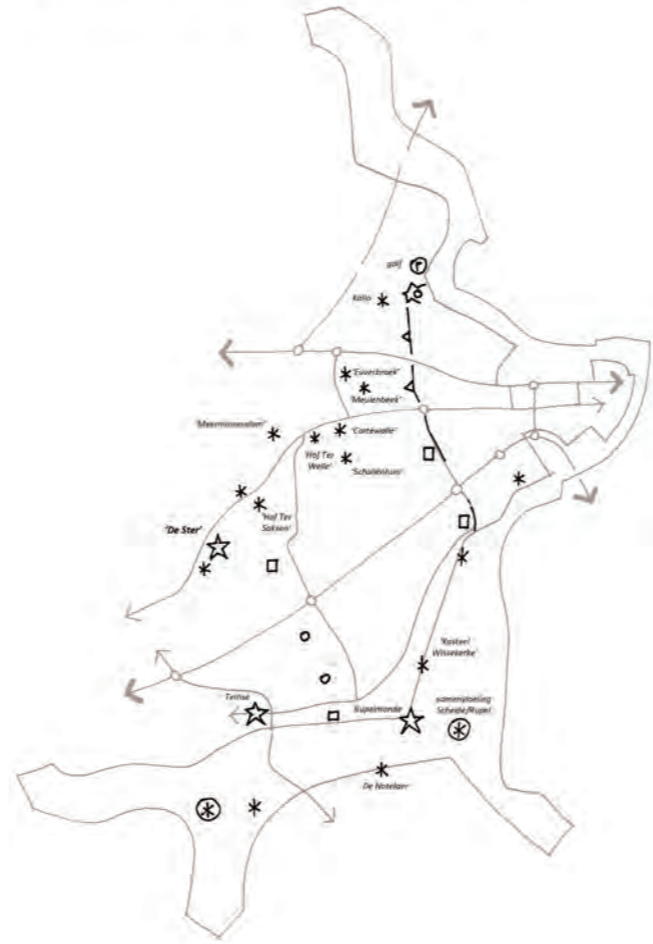
Overzicht deelruimte



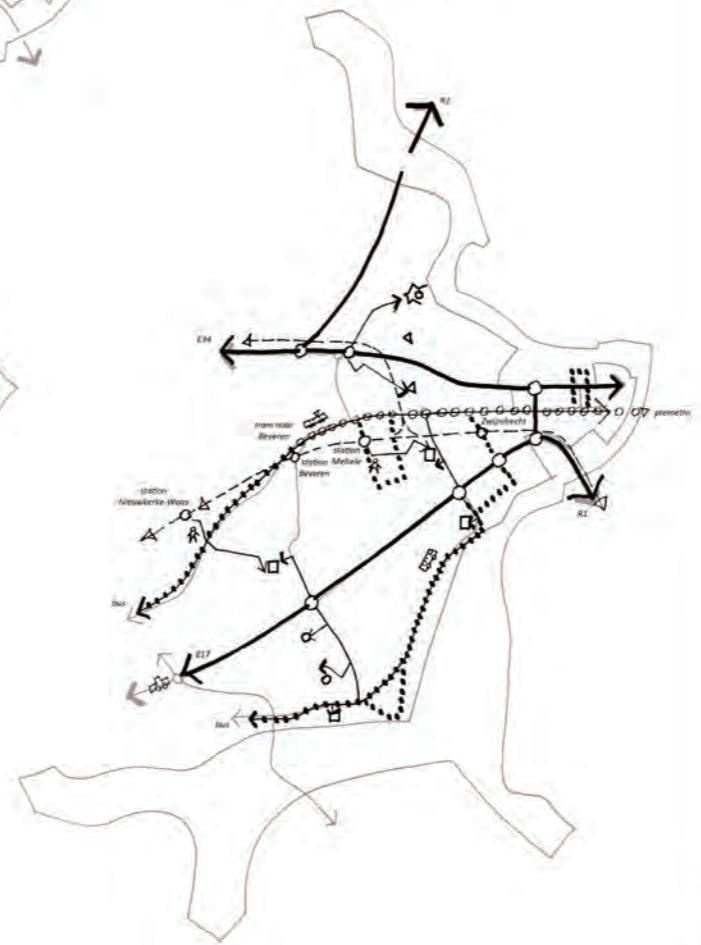
Fijnmazig netwerk recreatieve fietsroutes



Benutting in functie van de toeristisch-recreatieve structuur



Ontsluiting forten (auto, bus, tram en trein)



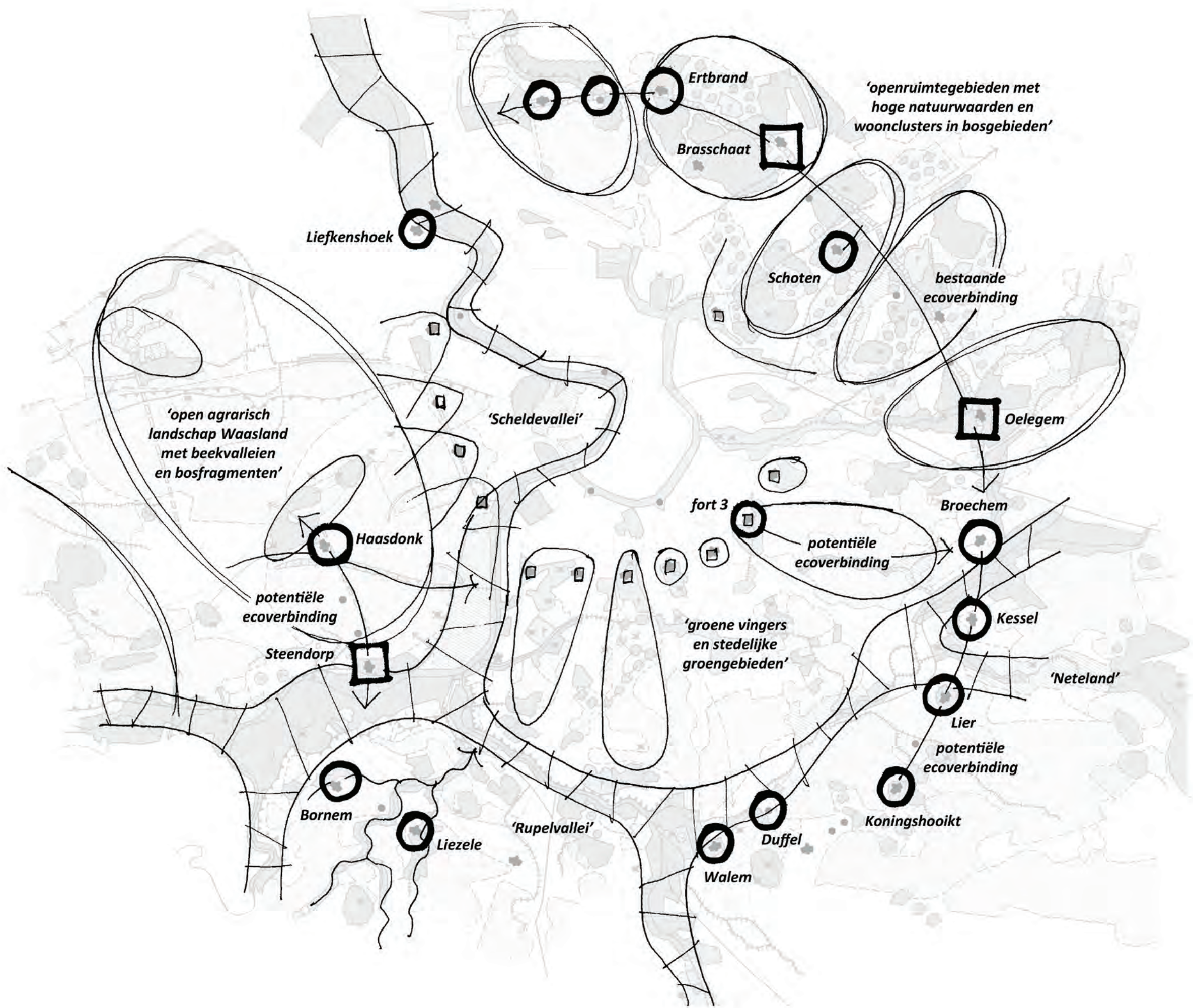
- Forten en schansen
- recreatief fietsroutenetwerk en knooppunten
- fijnmazig netwerk van toeristische recreatieve attractiepolen
- toeristisch recreatief knooppunt
- ontsluiting voor gemotoriseerd verkeer
- ontsluiting via openbaar vervoer / bus
- ontsluiting via openbaar vervoer / tram
- rand stedelijk gebied



figuur 50: ruimtelijke analyse deelruimte Linkerscheldeoever



figuur 52: thematische conclusie -
cultuurhistorie en landschap









PROVINCIE ANTWERPEN
Kaderplan fortengordels rond
Antwerpen



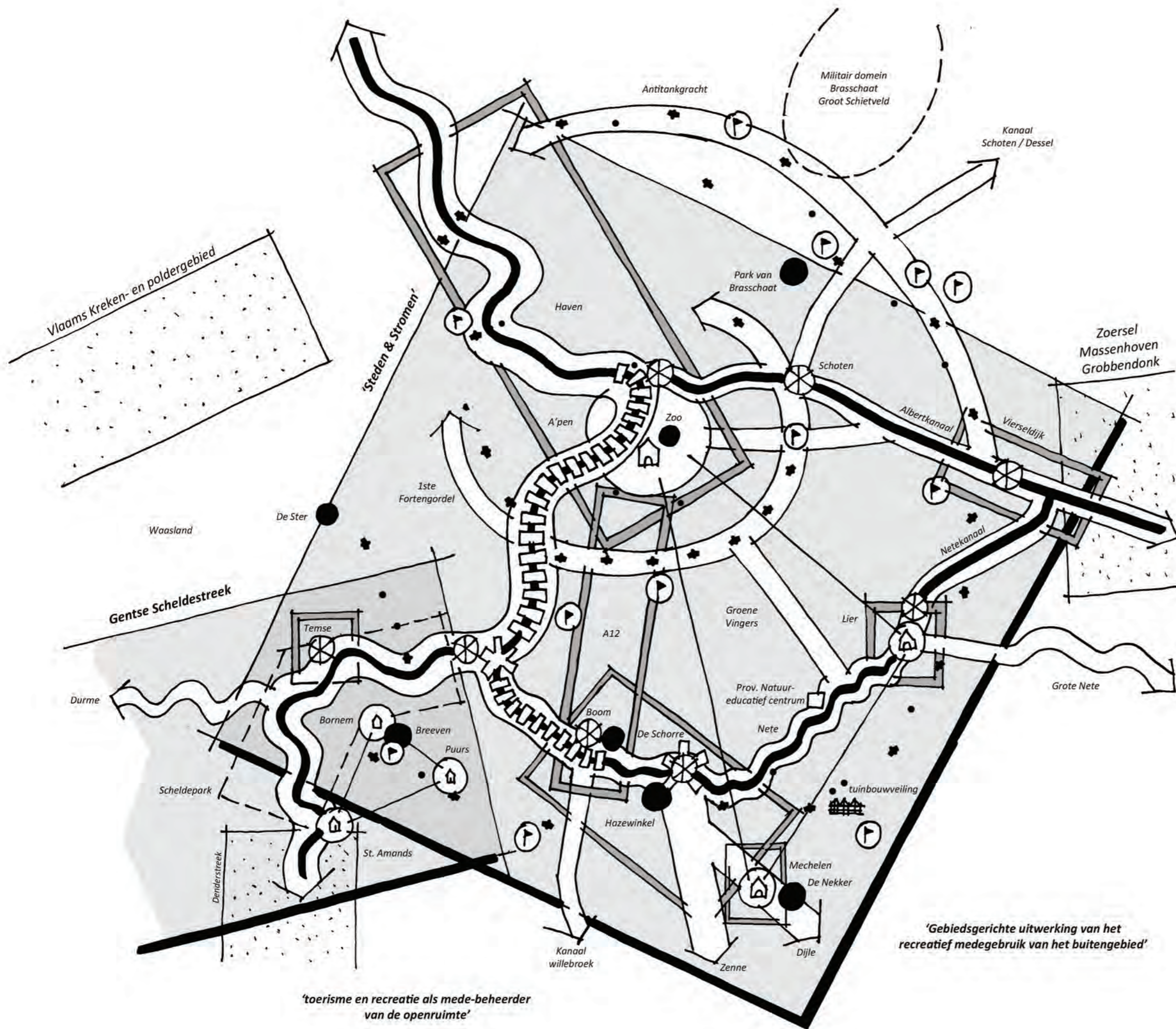
-  prioritair fort / schans in functie van vleermuizen
-  belangrijk fort / schans in functie van vleermuizen

figuur 53: thematische conclusie - ecologie en vleermuizen op schaalniveau van de fortengordels



-  goed ontsloten door auto
-  slecht ontsloten door auto
-  goed ontsloten door openbaar vervoer
-  slecht ontsloten door openbaar vervoer
-  goed ontsloten door functionele fietsroutes
-  slecht ontsloten door functionele fietsroutes
-  goed ontsloten door recreatieve fietsroutes
-  slecht ontsloten door recreatieve fietsroutes

figuur 54: thematische conclusie - bereikbaarheid en toegankelijkheid



- Landschappelijk baken van toeristisch recreatief belang (Zennegat en samenvloeiing Schelde/Rupel)
- Waterfront
- Toeristisch recreatief netwerk: samenhangend geheel van belangrijke knooppunten en gebieden voor hoogdynamische activiteiten
- Gebieden van primair toeristisch recreatief belang voor de uitbreiding van hoogdynamische activiteiten
- Toeristisch recreatieve aandachtsgebieden gelegen buiten de netwerken en met natuurlijke / landschappelijke waarden en beperkte ruimtelijke draagkracht
- Strategische stiltegebieden
- Toeristisch recreatief knooppunt
- Gebundelde netwerken: geheel van parallelle routes en langeafstandsbewegingen
- Toeristisch recreatieve transferia voor langeafstandsbewegingen waar verschillende routes samenkomen + netwerk ondersteunende infrastructuur
- Golfterreinen
- Specifiek toeristisch recreatief knooppunt/voorziening
- Clustering ipv verblijfsaccommodaties
- Kleinschalige logies
- Verblijfsmogelijkheden in stedelijke gebieden

figuur 55: thematische conclusie - de fortengordels in een toeristisch en recreatief perspectief

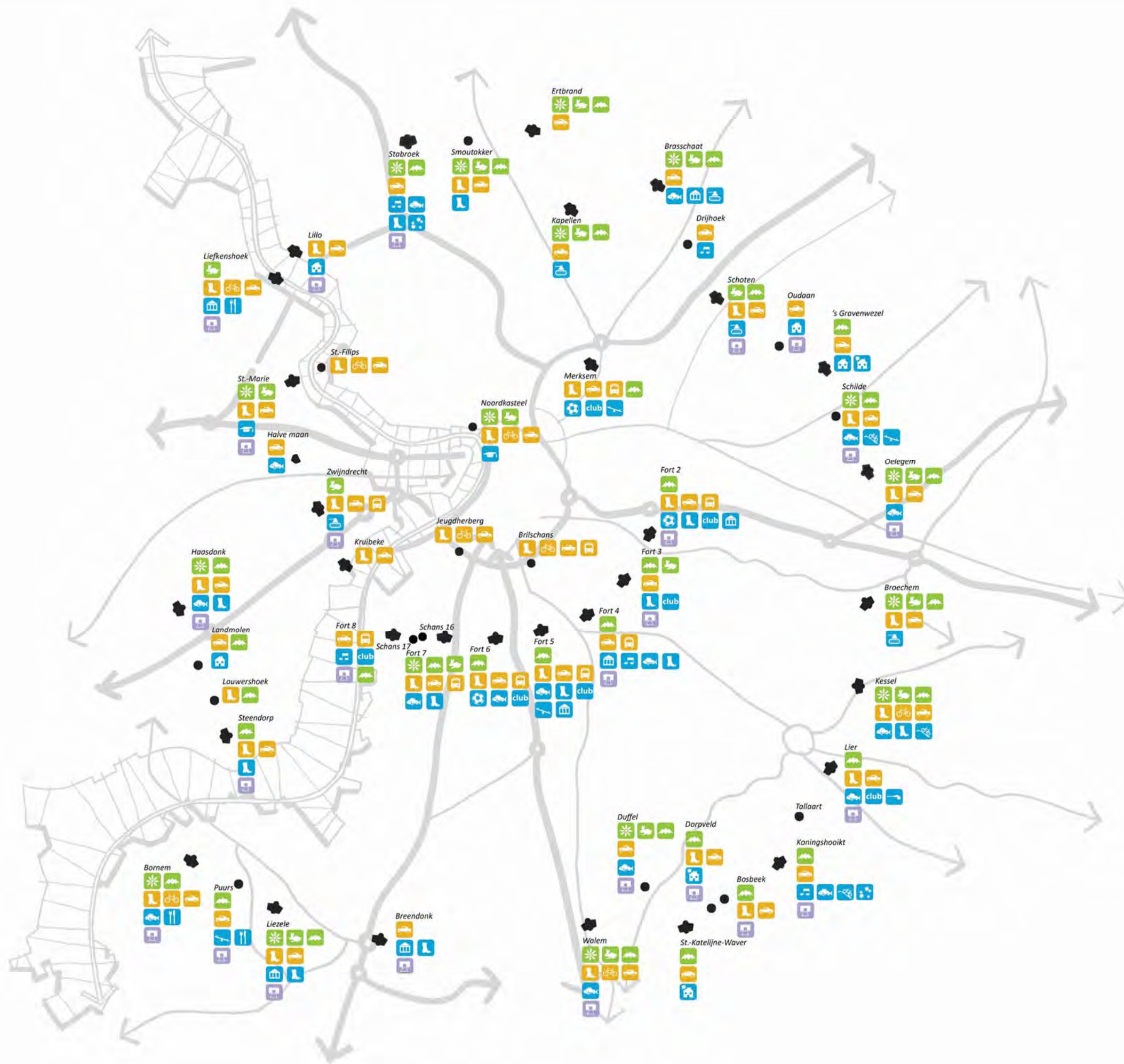
PROVINCIE ANTWERPEN
Kaderplan fortengordels rond Antwerpen






















Datum: 31.08.2012

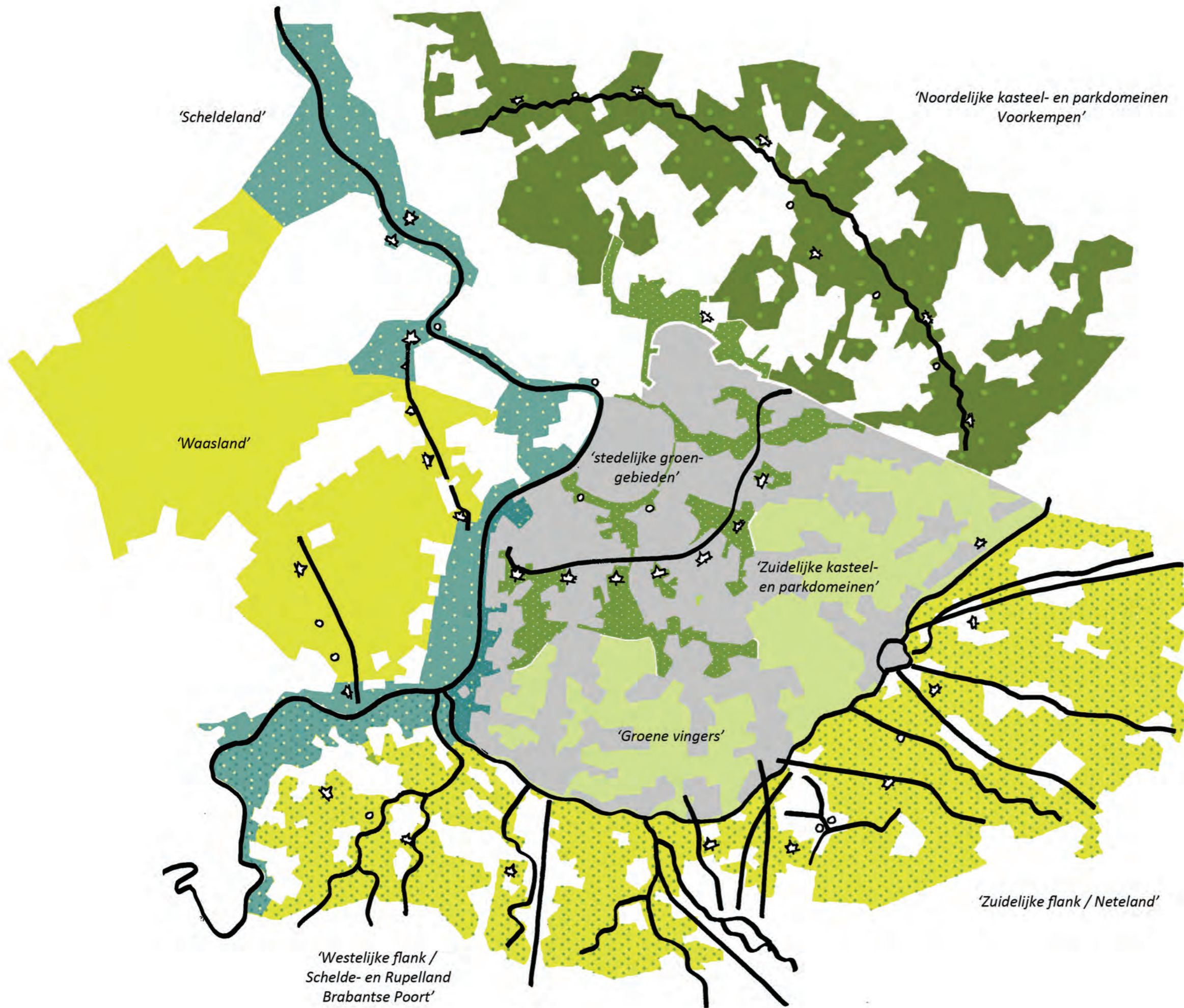
'toerisme en recreatie als mede-beheerder van de openruimte'

'Gebiedsgerichte uitwerking van het recreatief medegebruik van het buitengebied'



-  Flora
-  Fauna
-  Vleermuizen
-  Rondwandeling
-  Fietsverbinding
-  Autoverbinding
-  Openbaar vervoer
-  Sport
-  Feesten, Evenementen
-  Vissen
-  Horeca
-  Wonen
-  Vakantie-woningen
-  Begeleide wandeling
-  Fiets-/ motor-cross
-  Verenigingen, clubs
-  Scholen
-  Paintball
-  Museum
-  Militair
-  Speeltuin
-  Schieten
-  Cultuurhistorie

figuur 56: thematische conclusie - overzicht functies per fort



-  Ruimtelijke dragers deelruimten
-  Scheldepark: open landschap van slikken, schorren, polders en inundatievlaktes
-  Noordelijke kasteel- en parkdomeinen: wisselend landschap van gesloten bos, parkdomeinen en 'kamers' met open agrarisch areaal
-  Stedelijke groengebieden (parkdomeinen en agrarisch areaal met meervoudig gebruik)
-  Groene vingers van de Antwerpse agglomeratie
-  Zuidelijke en Westelijke flanken: versnipperde agrarische gebieden met bosfragmenten, KLE's, beekvalleien, lijnrelicten en infrastructuurbundels
-  Waasland: grootschalig open agrarisch areaal met bosfragmenten, KLE's, beekvalleien, lijnrelicten en infrastructuurbundels
-  stedelijk gebied
-  Groene vingers van de Antwerpse agglomeratie
-  Zuidelijke en Westelijke flanken: versnipperde agrarische gebieden met bosfragmenten, KLE's, beekvalleien, lijnrelicten en infrastructuurbundels
-  Waasland: grootschalig open agrarisch areaal met bosfragmenten, KLE's, beekvalleien, lijnrelicten en infrastructuurbundels

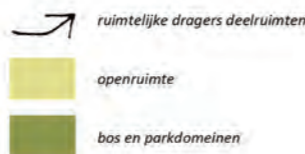
figuur 57: gebiedsgerichte typering aan de hand van de conclusies van de deelruimten



Ruimtelijke drager voor samenhang 1:
'Defensieve lijnrechten en rivieren'



Ruimtelijke drager voor samenhang 2:
'Gevarieerd onderliggend netwerk van waardevolle natuur en landschappen'



figuur 58: de basis voor de ambitie van de fortengordel

'Groene vingers en stedelijke
groengebieden van de
Antwerpse agglomeratie'

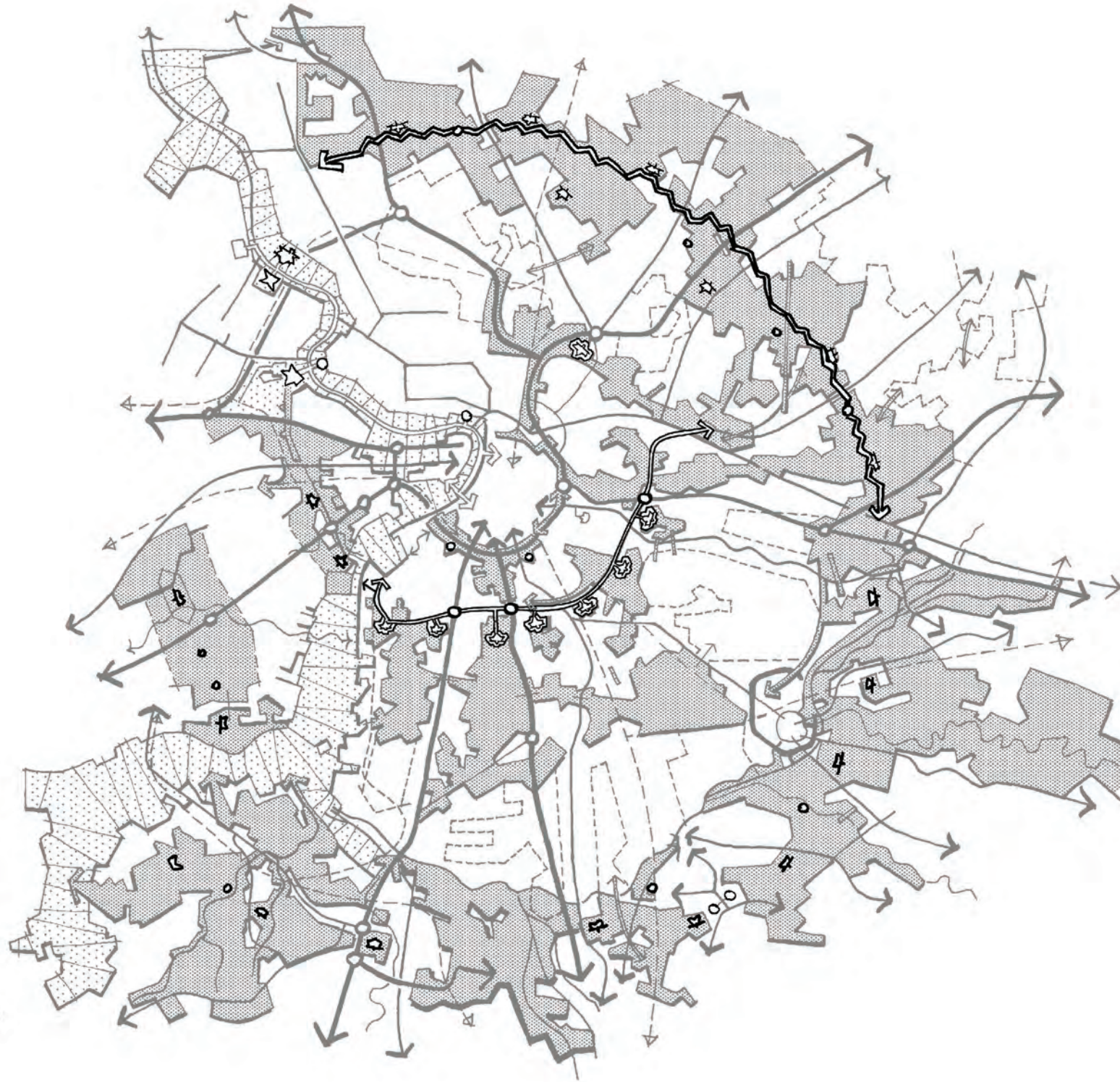


'Scheldepark'



'Zoom rond het
grootstedelijk
gebied Antwerpen'

-  Zoekzone 'Zoom' en 'groene vingers'
(Landschapsparken/Proeftuinen/Groene Band)
-  Schelde- en Rupelpark



figuur 59: de fortengordels en groene vingers als
basis voor de zoom rond de stad Antwerpen

PROVINCIE ANTWERPEN
Kaderplan fortengordels rond
Antwerpen

 Grontmij

Datum: 31.08.2012



figuur 60: de visies voor de verschillende deelruimten in de fortengordel



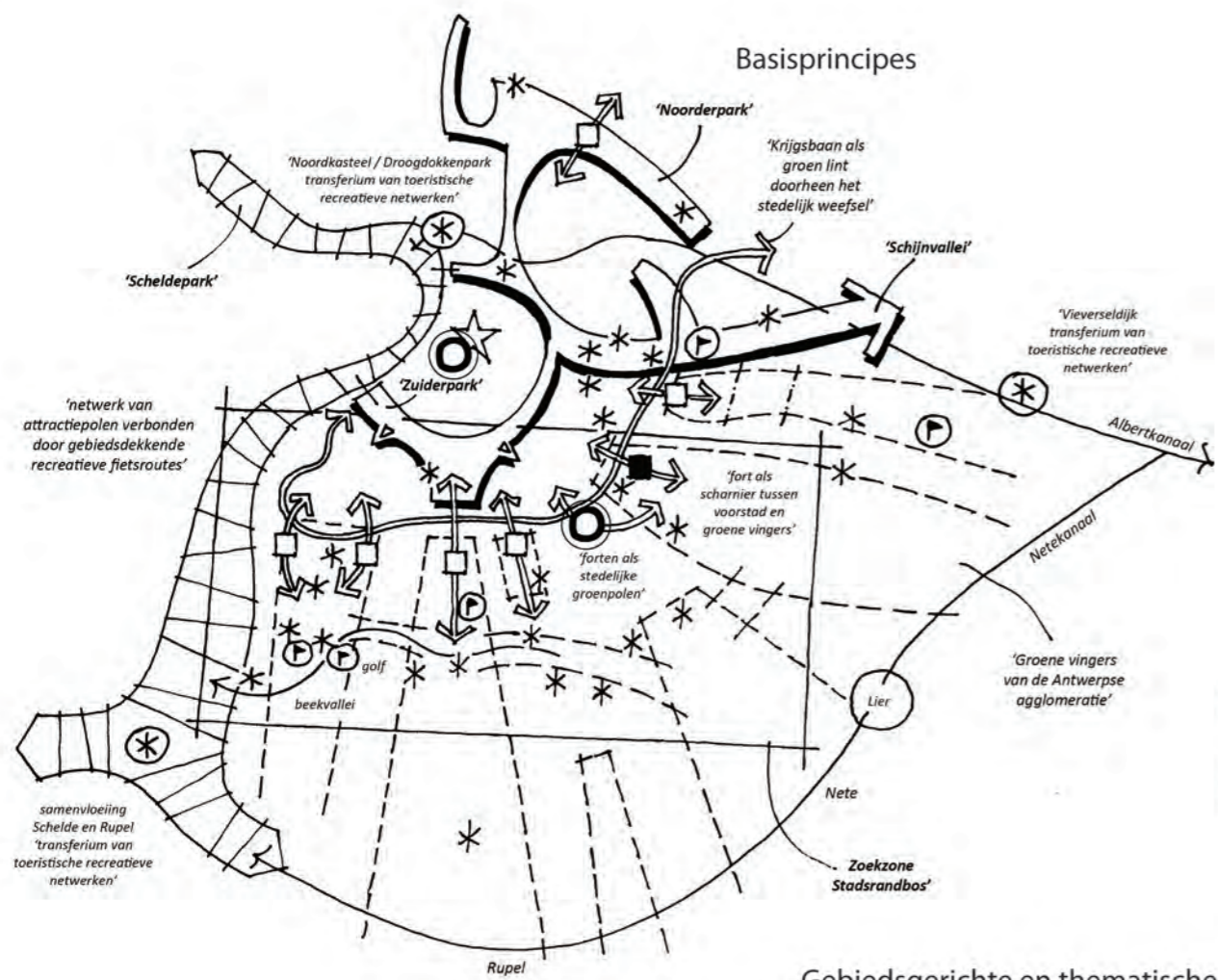
-  fort
-  schans
-  vrijliggend in openruimte
-  hestel 'defensieve dijk'
-  Brialmontfort als scharnier tussen sted. geb. en 'groene vingers' agglomeratie
-  onthaalpoort
-  Mechelse veiling MTV
-  toeristisch recreatief knooppunt
-  toeristisch recreatief tranferium langeafstands-bewegingen
-  golfterrein
-  fijnmazig netwerk toeristische recreatieve attractiepolen
-  structurele ruimtelijke (natuurlijke) drager
-  structurele ruimtelijke drager Zuidelijke flank
-  rivier- en beekvallei als natte natuurlijke verbinding
-  beekvallei
-  groene stapstenen en ecoverbinding tussen vleermuizenforten en natuurgebieden
-  Krijgsbaan als groen lint doorheen het stedelijk gebied
-  Antitankgracht als lijnrelict, ecoverbinding en recreatieve fietsroute
-  thematische cluster / zoekzone / ruimtelijk samenhangende structuur
-  natuurcomplex
-  groene vinger Antwerpse agglomeratie
-  strategische locatie plaatselijk herstel 'verborgen lijn'
-  openruimte / landbouwgebied
-  ruimtelijk samenhangende natuurlijke- en park-structuur als structurele drager

figuur 62: overzicht basisprincipes fortengordel

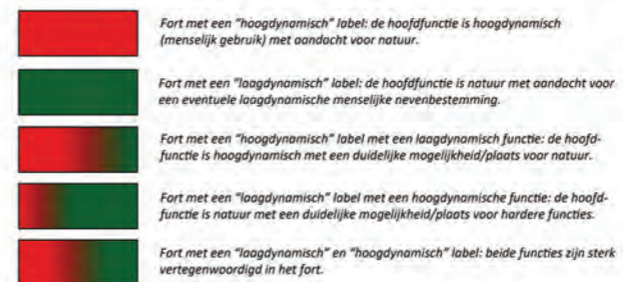
PROVINCIE ANTWERPEN
Kaderplan fortengordels rond Antwerpen



Datum: 31.08.2012

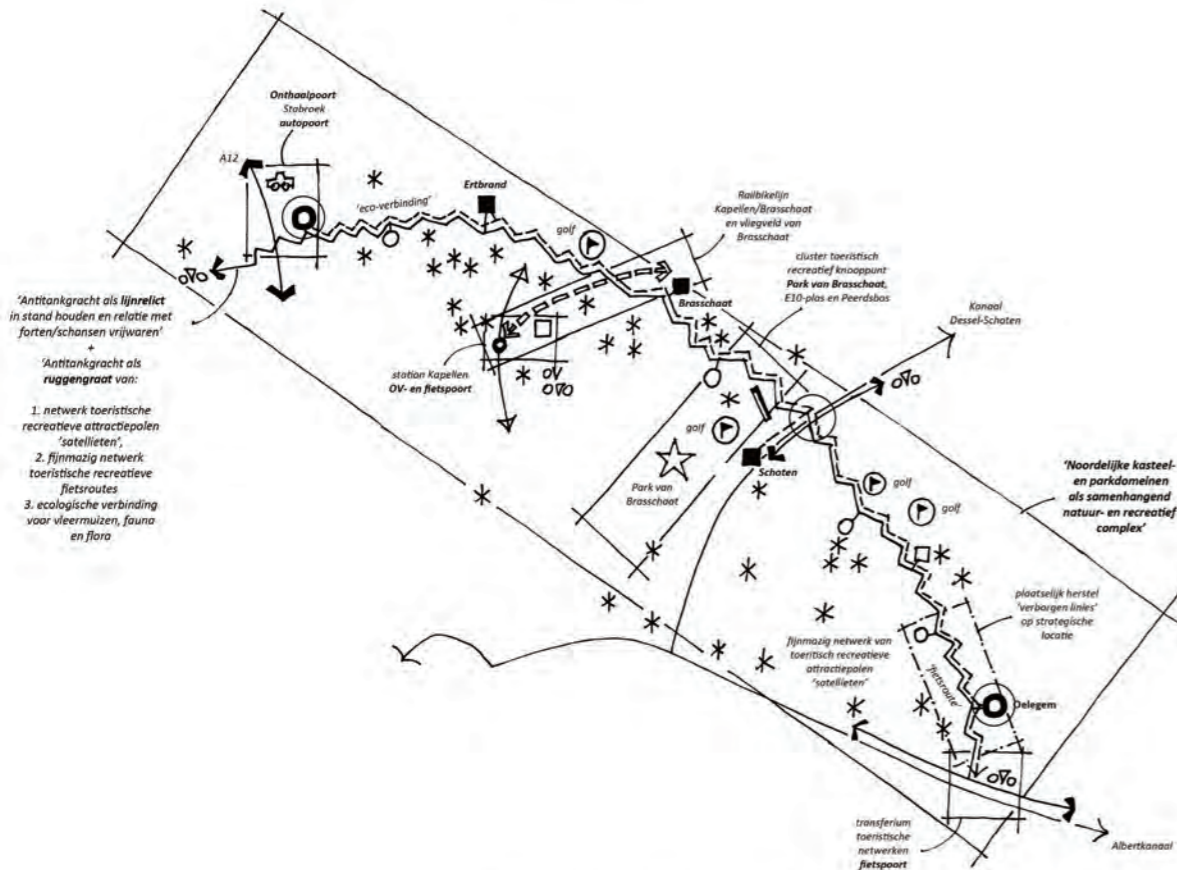


Gebiedsgerichte en thematische differentiatie deelruimte en forten

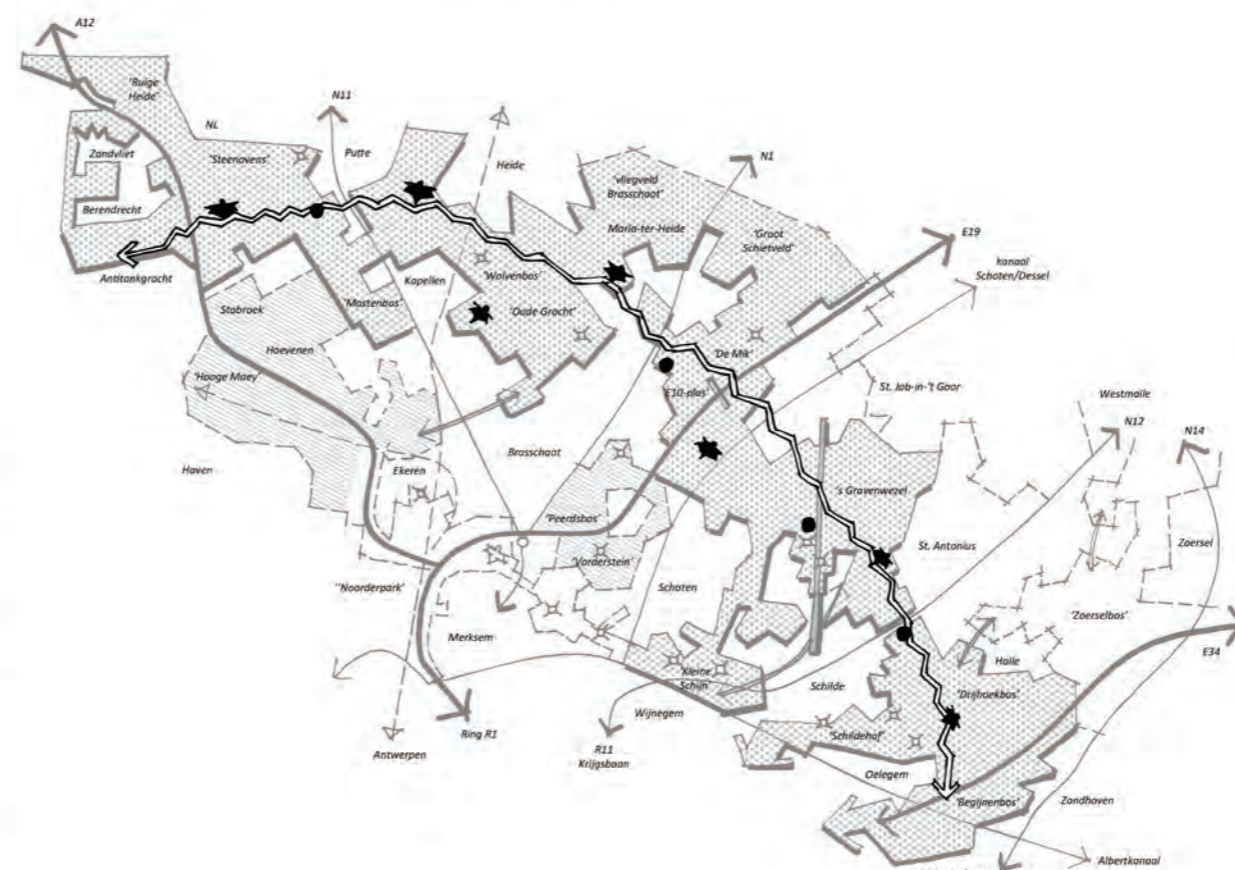


figuur 63: basisprincipes, zoekzone en gebiedsgerichte en thematische differentiatie deelruimte Brialmontgordel en en fortentent

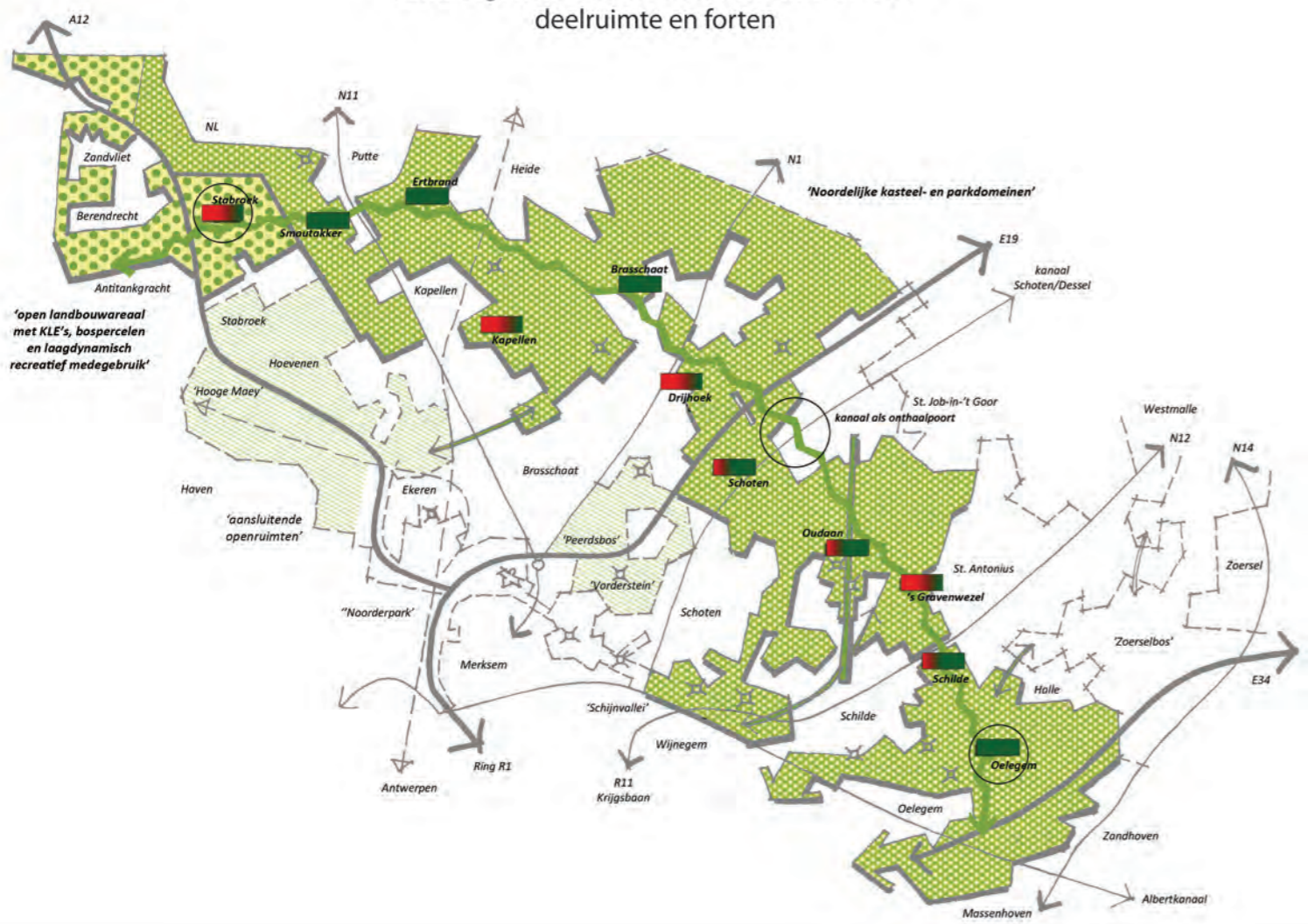
Basisprincipes



Zoekzone

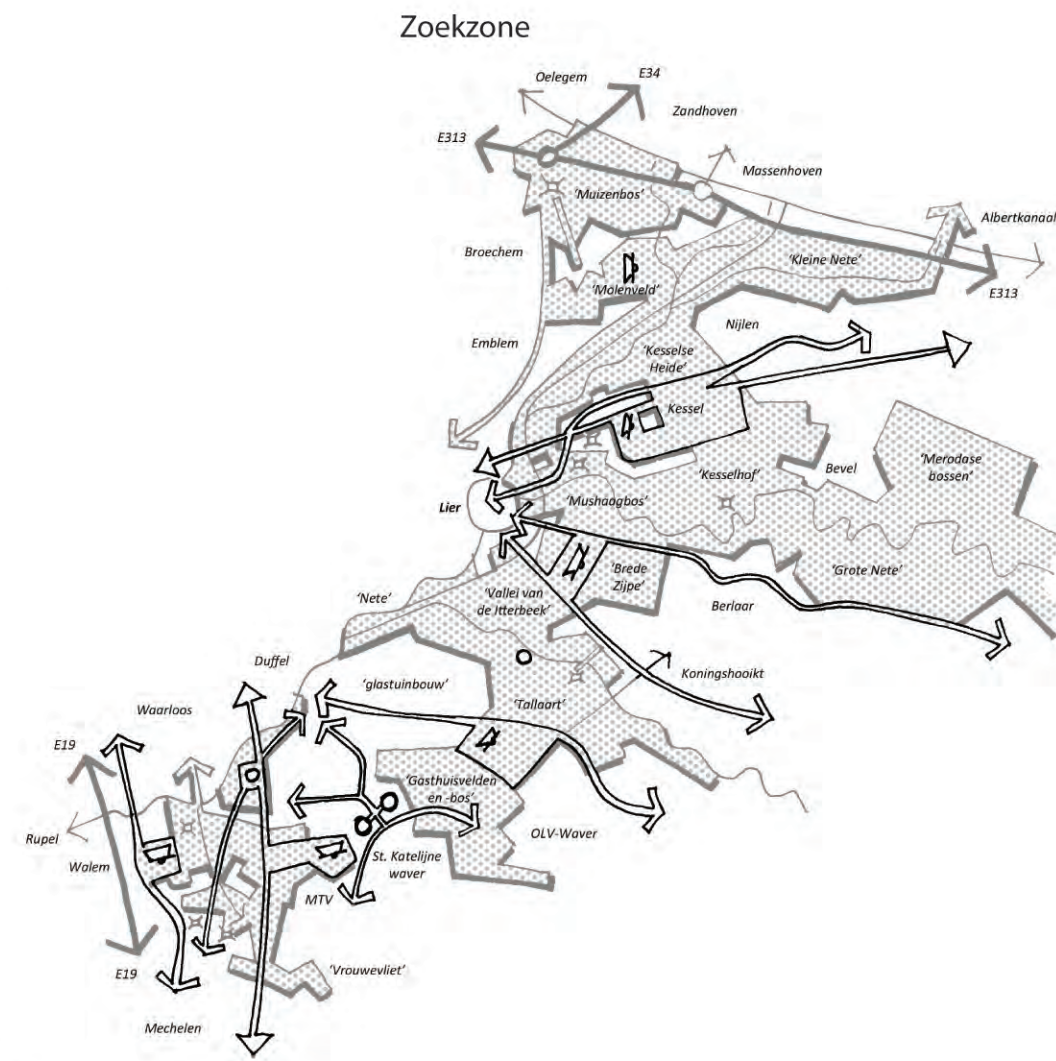
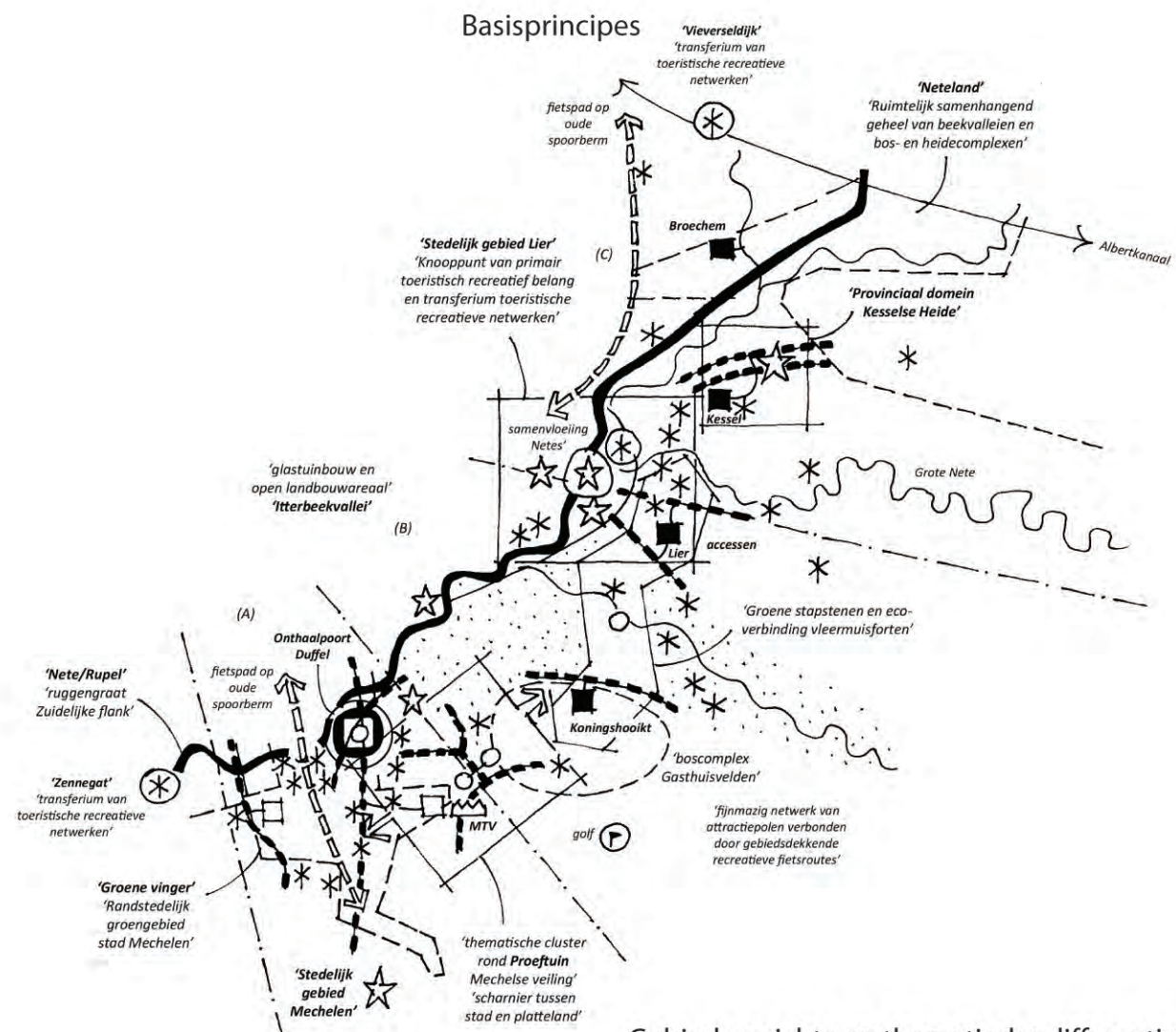


Gebiedsgerichte en thematische differentiatie deelruimte en forten

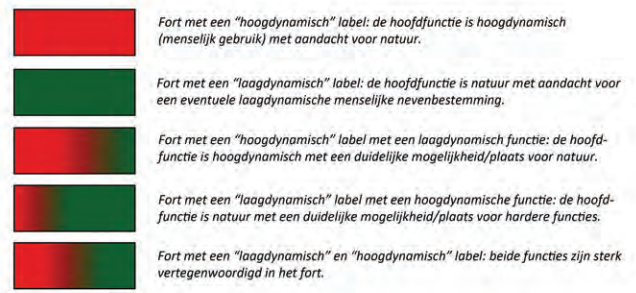
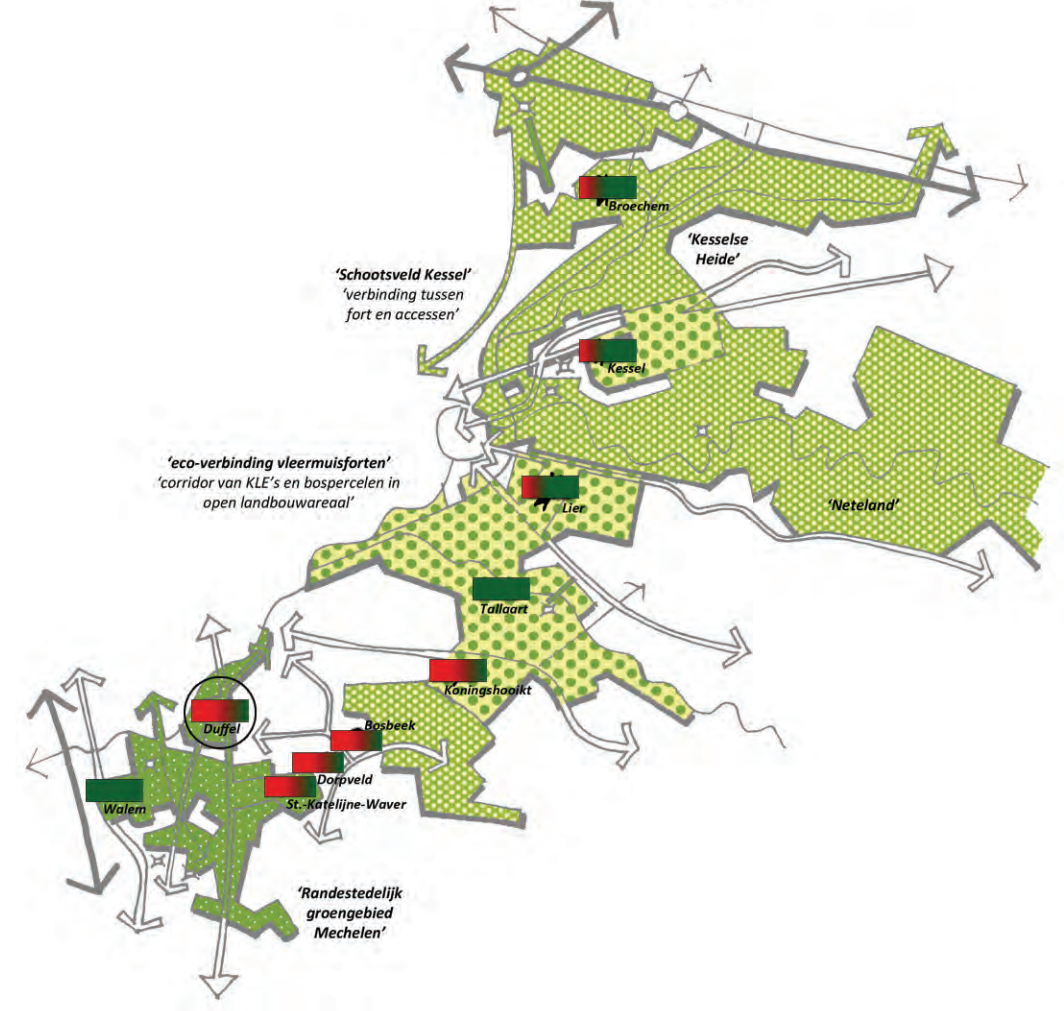


- Fort met een "hoogdynamisch" label:** de hoofdfunctie is hoogdynamisch (menselijk gebruik) met aandacht voor natuur.
- Fort met een "laagdynamisch" label:** de hoofdfunctie is natuur met aandacht voor een eventuele laagdynamische menselijke nevenbestemming.
- Fort met een "hoogdynamisch" label met een laagdynamische functie:** de hoofdfunctie is hoogdynamisch met een duidelijke mogelijkheid/plaats voor natuur.
- Fort met een "laagdynamisch" label met een hoogdynamische functie:** de hoofdfunctie is natuur met een duidelijke mogelijkheid/plaats voor hardere functies.
- Fort met een "laagdynamisch" en "hoogdynamisch" label:** beide functies zijn sterk vertegenwoordigd in het fort.

figuur 64: basisprincipes, zoekzone en gebiedsgerichte en thematische differentiatie deelruimte Antitankgracht en forten

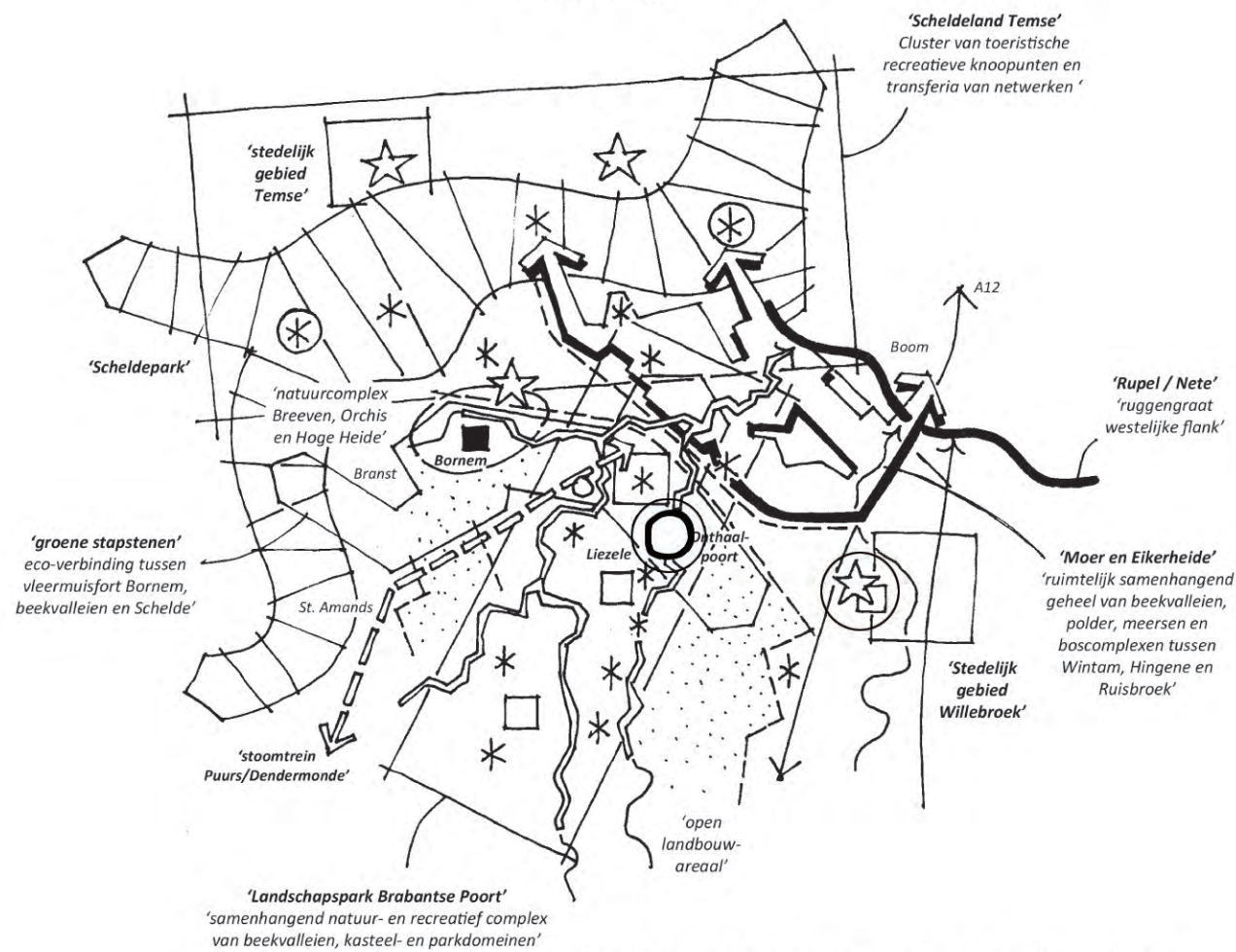


Gebiedsgerichte en thematische differentiatie deelruimte en forten

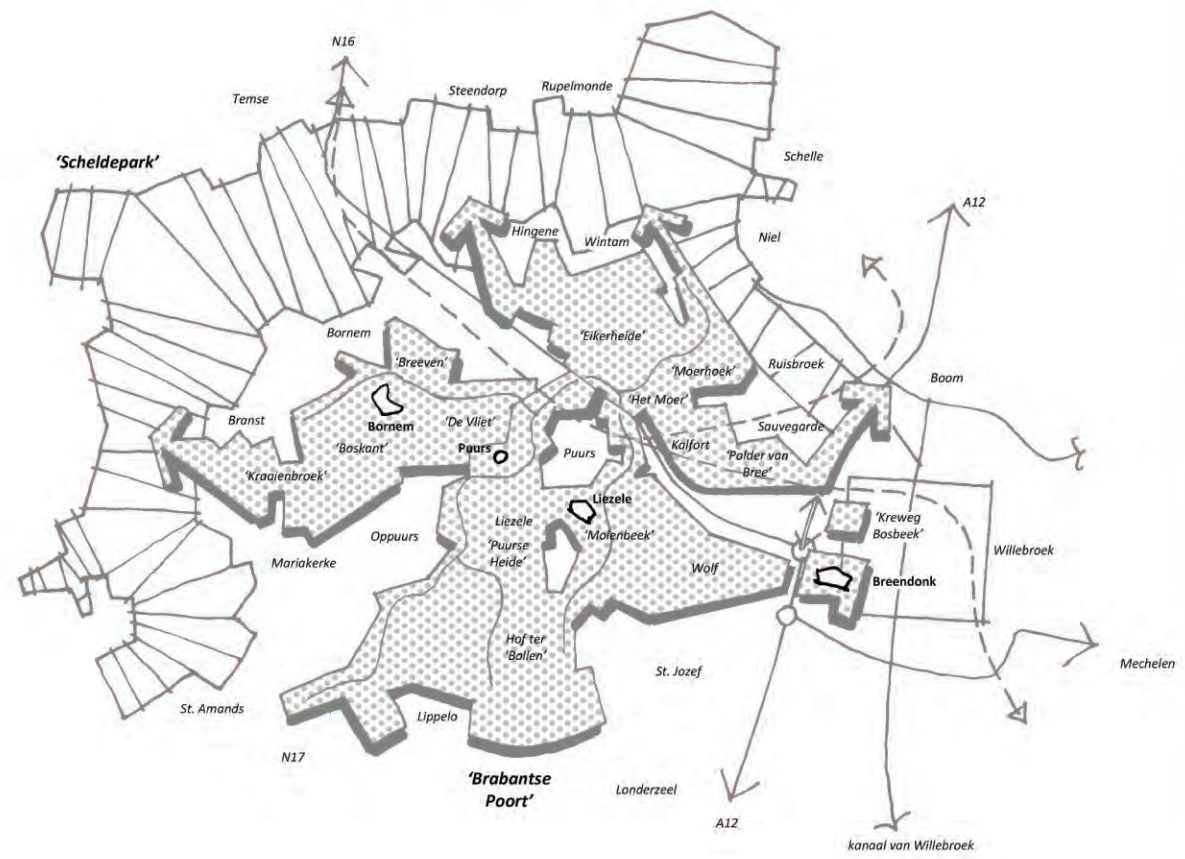


figuur 65: basisprincipes, zoekzone en gebiedsgerichte en thematische differentiatie deelruimte Zuidelijke flank en forten

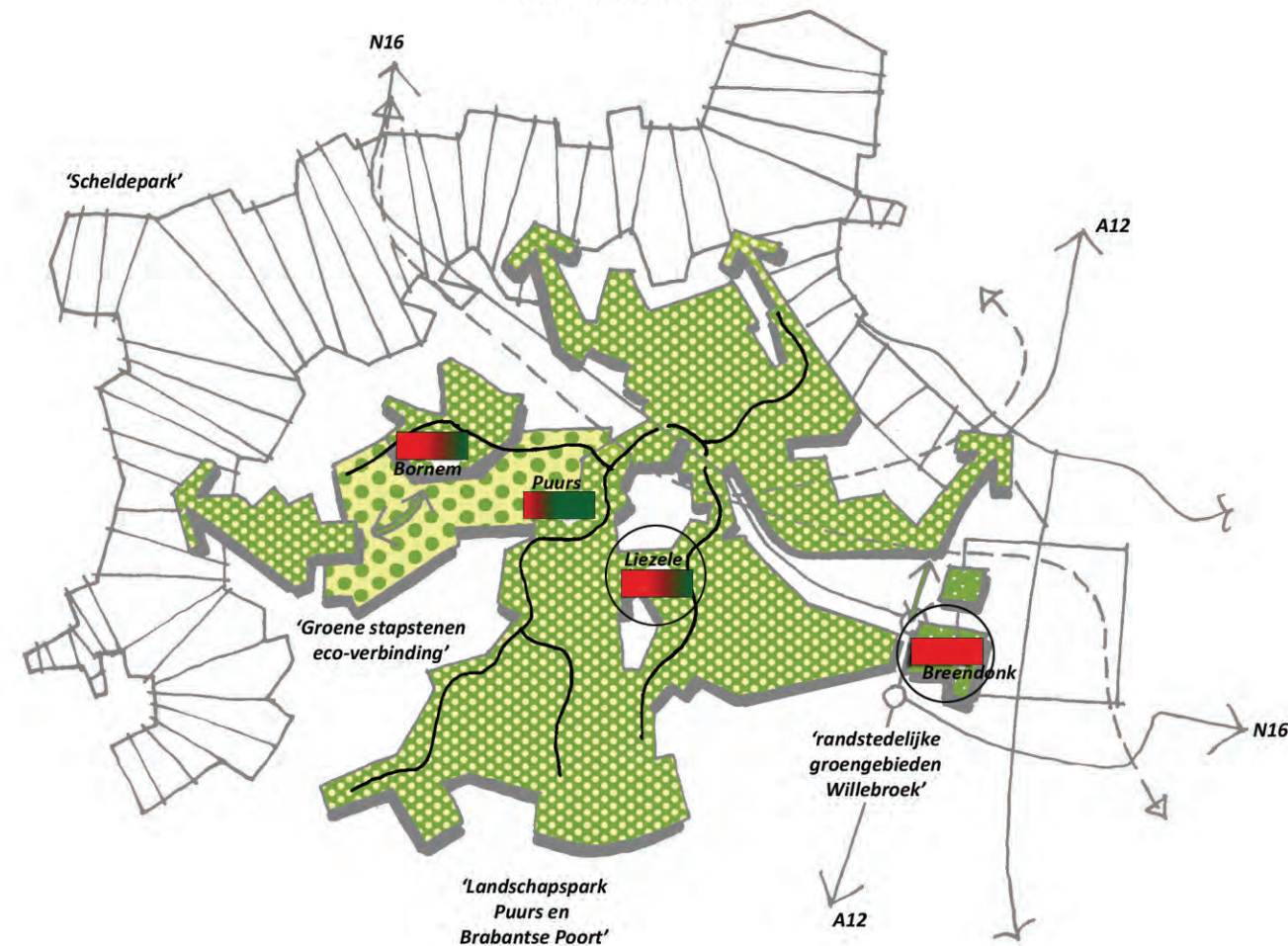
Basisprincipes



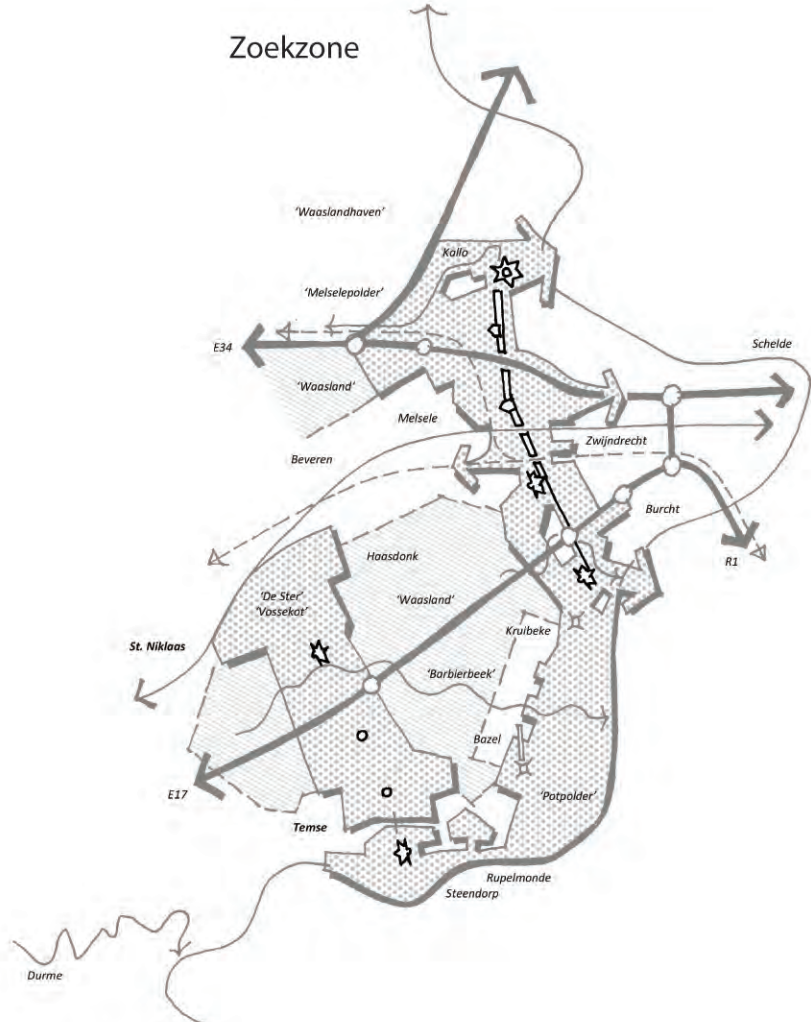
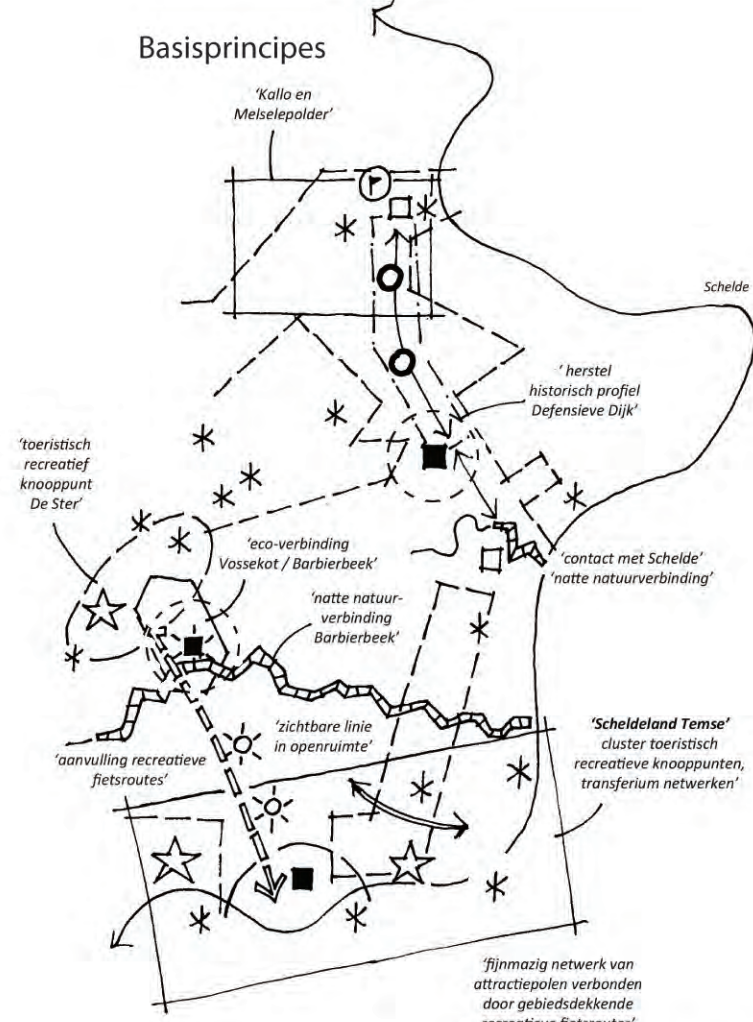
Zoekzone



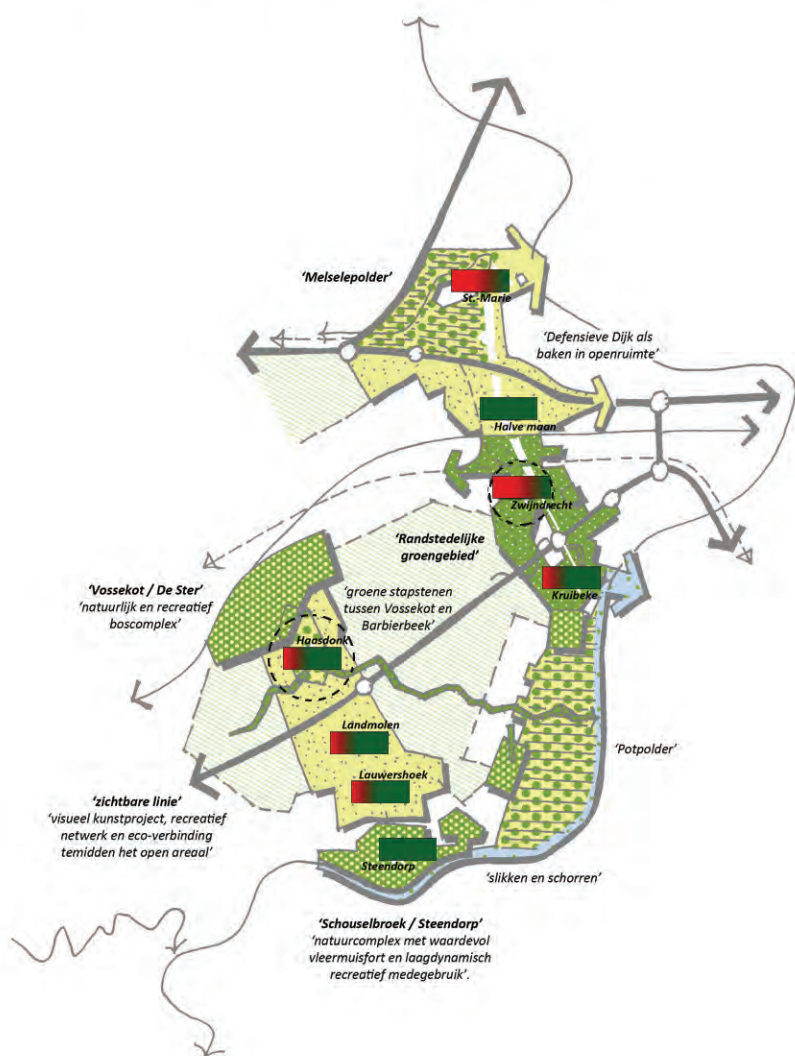
Gebiedsgerichte en thematische differentiatie deelruimte en forten



figuur 66: basisprincipe, afbakening en gebiedsgerichte en thematische differentiatie deelruimte Westelijke flank en forten



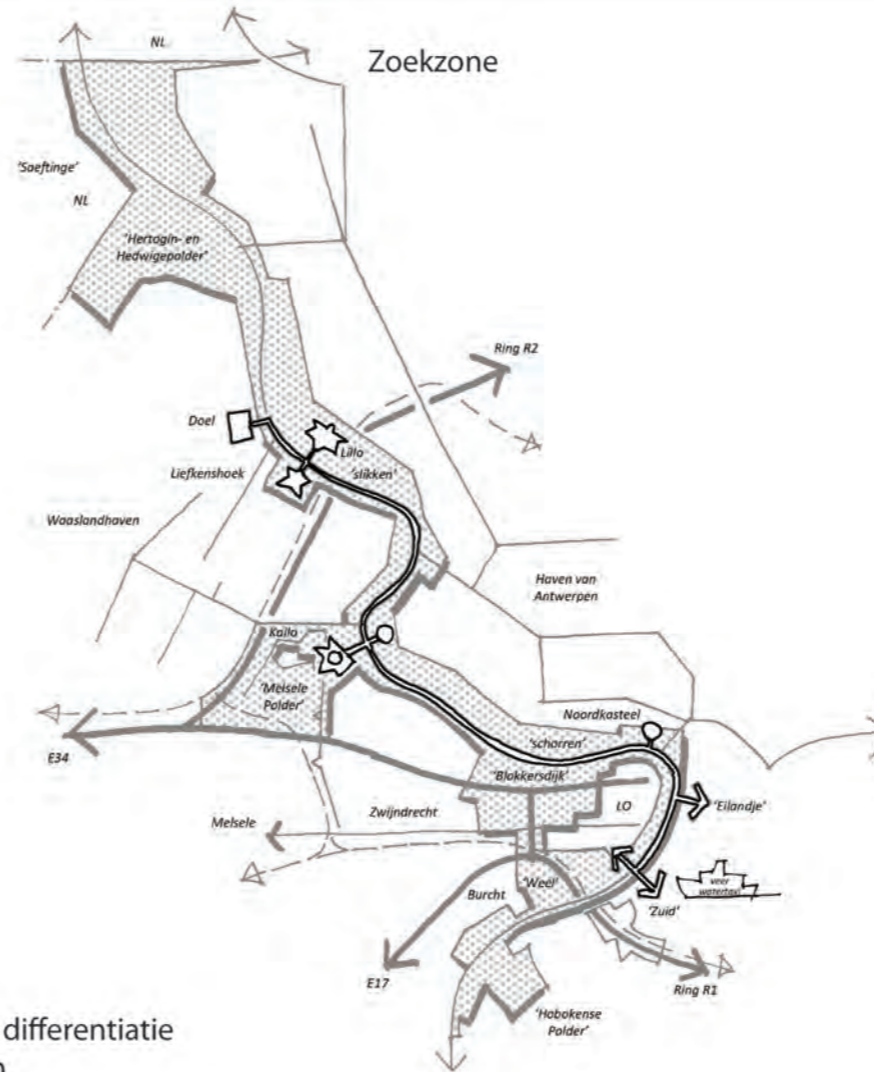
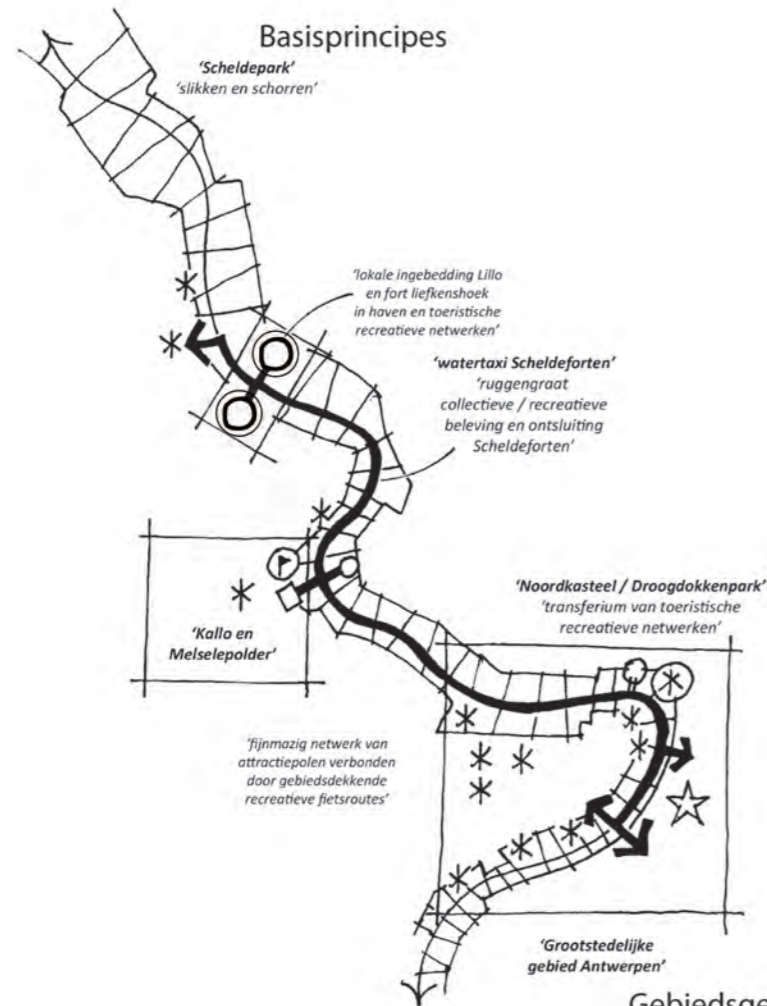
Gebiedsgerichte en thematische differentiatie



- fort
- schans
- zoekzone onthoofpoort
- natuurfort
- (rand)stedelijke groengebieden met een mix van hoogdynamische activiteiten, natuur en recreatie
- ruimtelijk samenhangende gebieden van kasteel- en parkdomijnen, bos- en heidecomplexen en beekvalleien met sporadisch open areaal en gemengd laag/hoogdynamisch recreatief medegebruik
- groene stapstenen van KLE's en bosperceelen temidden open landbouwareaal met laagdynamisch recreatief medegebruik
- aansluitende openruimten

- Fort met een "hoogdynamisch" label: de hoofdfunctie is hoogdynamisch (menselijk gebruik) met aandacht voor natuur.
- Fort met een "laagdynamisch" label: de hoofdfunctie is natuur met aandacht voor een eventuele laagdynamische menselijke nevenbestemming.
- Fort met een "hoogdynamisch" label met een laagdynamisch functie: de hoofdfunctie is hoogdynamisch met een duidelijke mogelijkheid/plaats voor natuur.
- Fort met een "laagdynamisch" label met een hoogdynamische functie: de hoofdfunctie is natuur met een duidelijke mogelijkheid/plaats voor hardere functies.
- Fort met een "laagdynamisch" en "hoogdynamisch" label: beide functies zijn sterk vertegenwoordigd in het fort.

figuur 67: basisprincipes, zoekzone en gebiedsgerichte en thematische differentiatie deelruimte Linkerscheldeoever en forten



Gebiedsgerichte en thematische differentiatie deelruimte en forten

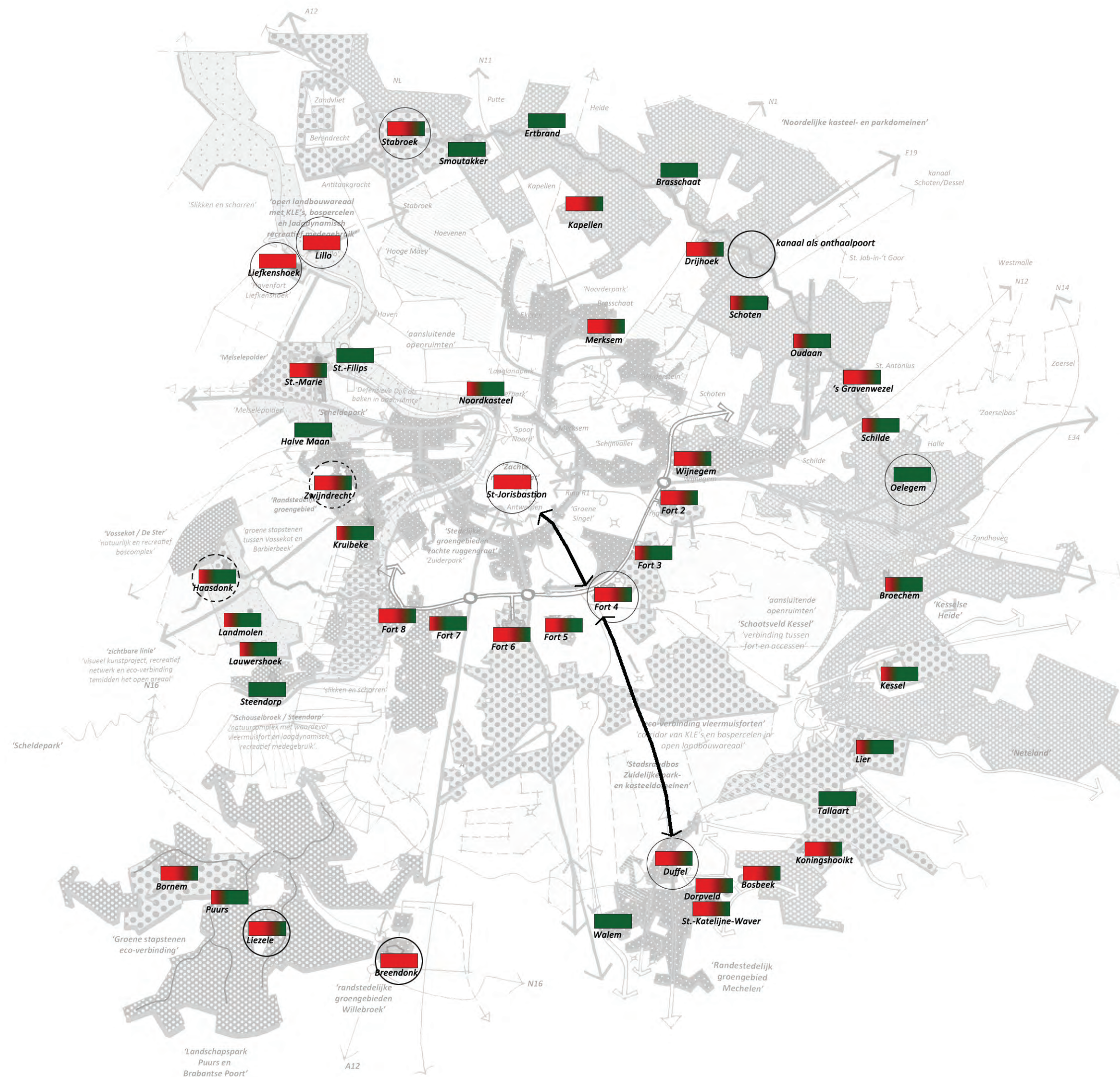


- Fort met een "hoogdynamisch" label: de hoofdfunctie is hoogdynamisch (menselijk gebruik) met aandacht voor natuur.
- Fort met een "laagdynamisch" label: de hoofdfunctie is natuur met aandacht voor een eventuele laagdynamische menselijke nevenbestemming.
- Fort met een "hoogdynamisch" label met een laagdynamische plaats: de hoofdfunctie is hoogdynamisch met een duidelijke mogelijkheid/plaats voor natuur.
- Fort met een "laagdynamisch" label met een hoogdynamische functie: de hoofdfunctie is natuur met een duidelijke mogelijkheid/plaats voor hardere functies.
- Fort met een "laagdynamisch" en "hoogdynamisch" label: beide functies zijn sterk vertegenwoordigd in het fort.

- fort
- schans
- onthaalpoort
- natuurfort
- vleermulfort

- fransstedelijke groengebieden met een mix van hoogdynamische activiteiten, natuur en recreatie
- ruimtelijk samenhangende gebieden van kasteel- en parkdomeinen, bos- en heidecomplexen en beekvalleien met sporadisch open areaal en gemengd laag/hoogdynamisch recreatief medegebruik
- groene stapstenen van KLE's en bosperceelen temidden open landbouwareaal met laagdynamisch recreatief medegebruik
- aansluitende openruimten

figuur 68: basisprincipes, zoekzone en gebiedsgerichte en thematische differentiatie deelruimte Scheldeforten en forten



- Fort met een "hoogdynamisch" label: de hoofdfunctie is hoogdynamisch (menselijk gebruik) met aandacht voor natuur.
- Fort met een "laagdynamisch" label: de hoofdfunctie is natuur met aandacht voor een eventuele laagdynamische menselijke nevenbestemming.
- Fort met een "hoogdynamisch" label met een laagdynamische functie: de hoofdfunctie is hoogdynamisch met een duidelijke mogelijkheid/plaats voor natuur.
- Fort met een "laagdynamisch" label met een hoogdynamische functie: de hoofdfunctie is natuur met een duidelijke mogelijkheid/plaats voor hardere functies.
- Fort met een "laagdynamisch" en "hoogdynamisch" label: beide functies zijn sterk vertegenwoordigd in het fort.

onthaalpoort
 zoekzone onthaalpoort
 functionele verbinding tussen de verschillende gordels

figuur 69: basisprincipes, zoekzone en gebiedsgerichte en thematische differentiatie deelruimte Scheldeforten en forten

PROVINCIE ANTWERPEN
 Kaderplan fortengordels rond
 Antwerpen



Datum: 31.08.2012

