


























wandelgebied ZUIDRAND

LEGENDE



-  molen
-  boerderij
-  monument
-  museum
-  fort
-  kasteel
-  kapel
-  kerk
-  vakantiewoning of gastenkamers
-  vakantielogies
-  hotels
-  restaurant
-  café
-  streekwinkel
-  publiek toegankelijk domein
-  volkssterrenwacht
-  NMBS
-  De Lijn
-  toeristisch infopunt
-  parking
-  infobord
-  gevaarlijke oversteek
-  startpunt
-  geen honden toegelaten
-  speelplek



1 km
Schaal: 1/20.000 1cm=200m

WANDELINGEN

Aartselaar

	Lengte (km)	Verlengd/ verkort (km)
 Reukenswandeling	6,0 km	
 Solhofwandeling	5,8 km	

Boechout

 Millegempad	9,7 km	6,9 km
 Bloemenhofpad	9,7 km	
 Veldkantpad	9,3 km	
 Boshoekepad	10,6 km	

Borsbeek

 Borsbekenpad	5,6 km	
--	--------	--







Hove

 Natuurvriendenpad	13,1 km	
 Bos- en beemdenpad	8,4 km	10,4 km



Edegem

 Pelgrimspad	6,7 km	
 Terlindenpad	7,3 km	
 Buizegempad	7,9 km	




Kontich

 Groeningepad	9,2 km	8 km
 Oude Spoorwegpad	10,4 km	7,8 km
 Boskapellenpad	10,5 km	
 Broekbospad	9,5 km	
 Dorpswandeling	5,2 km	3,8 km
 Zandbergenwandeling	5,5 km	




Lint






 Eugene Goeyvaertspad	10 km	8,4 km
 Bos- en beemdenpad	8,4 km	10,4 km

Mortsel

 Koude beekpad	12 km	10 km
 5 april wandeling	9,1 km	
 John Juchemwandeling	7,6 km	

Wilrijk

 Monumentenpad	10,2 km	
 Groenenbergerpad	4,6 km	
 Zibboudsrodepad	8,3 km	

-  Verbinding
-  Toegankelijk voor kinderwagens en rolstoelen
-  Moeilijk toegankelijk voor kinderwagens en rolstoelen
-  Houd honden aan de leiband
-  Neem je afval mee naar huis

DE ZUIDRAND
- STREEKVERENIGING -